


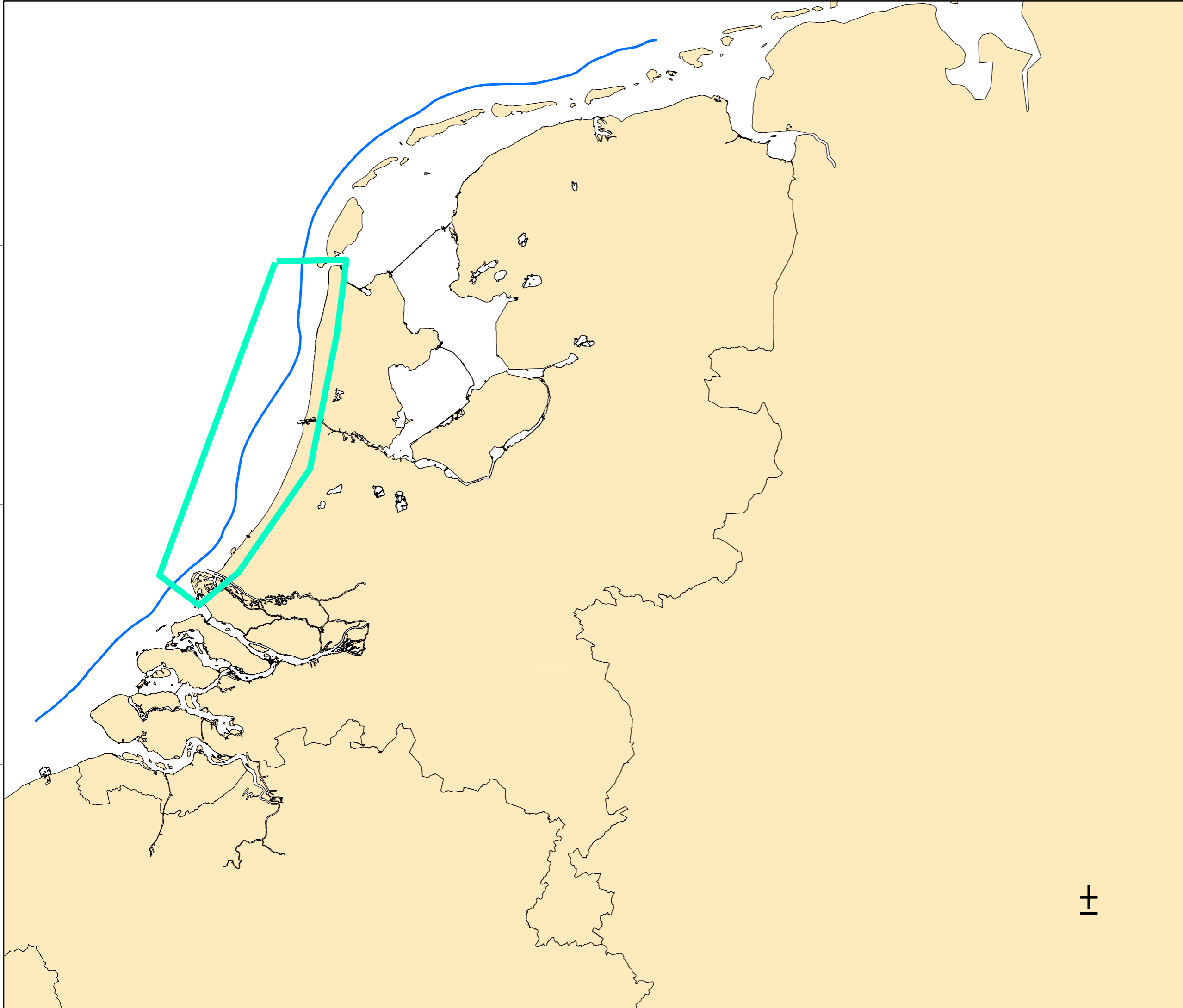


# Kust Noord-Zuid Holland

## Legenda

-  kust\_NHZH
-  Doorgaande NAP -20m lijn
-  shape\_kustlijn



Auteur: kees van der wulp  
Datum: 17-10-2016  
Kaartnummer: 1  
Referentie: 2  
Akkoord: Naam  
Gecontroleerd: Naam  
Schaal: 1:1,250,000  
Bron: Rijkswaterstaat Zuid-Nederland

