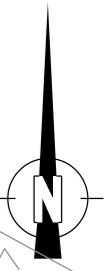
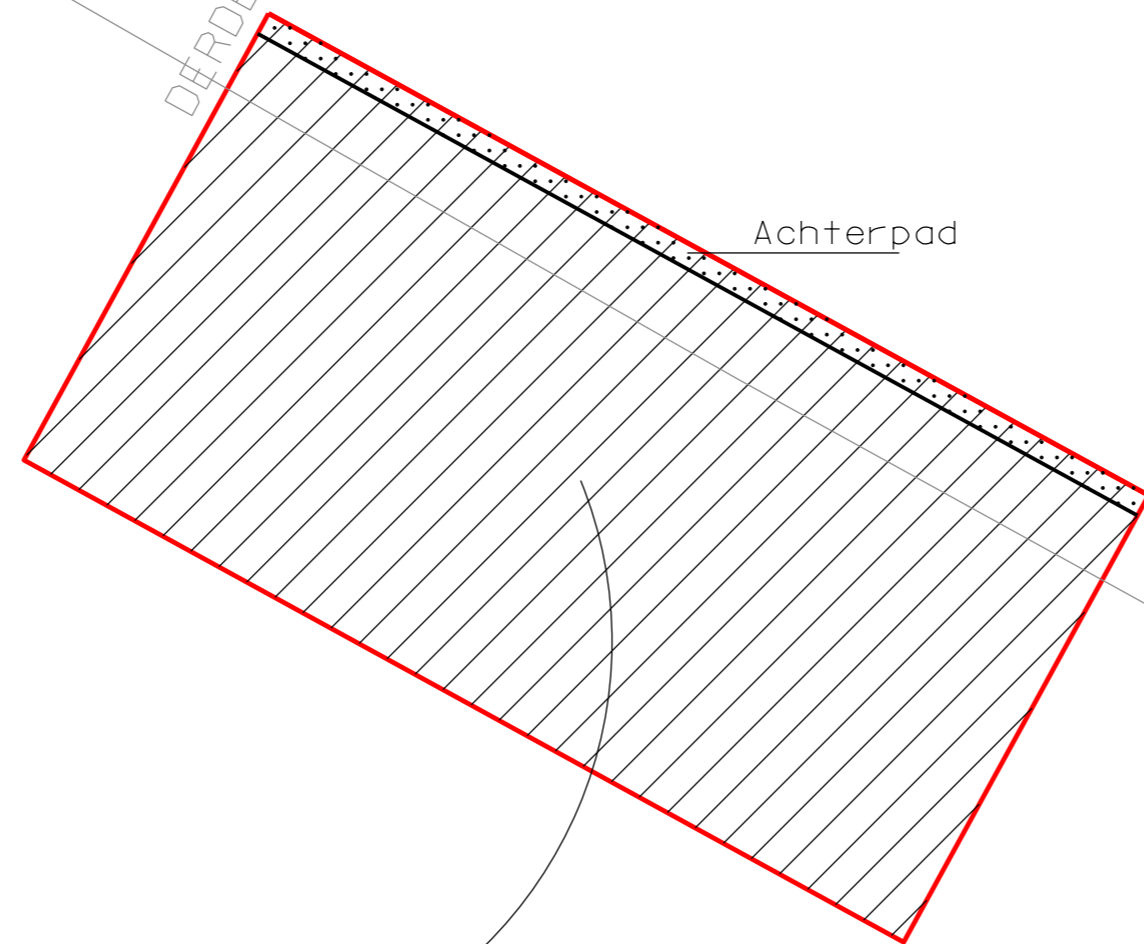


KAD. GEM. AMSTERDAM
SECTIE AG



DERDE AMSTELVLIETSTRAAT

AMSTELVLIETSTRAAT



Achterpad

X=123068.6035
Y=483492.0091

X=123052.6517
Y=483462.8924

X=123125.9599
Y=483460.5861

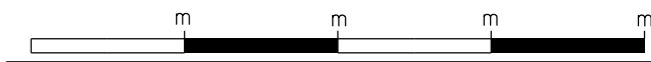
X=123110.0081
Y=483431.4694

oppvl. 2171m2
ged. 1542, ged. 1583,
ged. 1615



Gemeente Amsterdam
RVE Grond en Ontwikkeling
Afdeling Erfpacht/Gronduitgifte

VAN DEZE KAART
KAN NIET GEMETEN WORDEN



Amstelkwartier 2e fase
kavel 4G

d.d.15-04-2016	schaal 1: 500	tek.nr. 2016-214
get. RBleek	dos.E 14653/1	