SITUATIE
schaal 1:2000

Blinde dam
Verkorting
Aanbrengen duiker Ø900; lang 21.60; b.o.b. -1.10
Slootbodem -1.00
Nieuwe insteek sloot
Bodem -0.30
Bodem -1.00
Dam + duiker Ø900; lang 12.00; b.o.b. -1.00
Dam + duiker Ø900; lang 9.60; b.o.b. -1.10
Bestaande wegduiker Ø500
Struinpad; breed 1.25
Te rooien bos/struweel
Dam+duiker beton Ø500; lang 9.60
Aanbrengen trap van betonelementen
Duiker beton Ø1500; lang 12.00; b.o.b. -1.30
Te plaatsen spindelafsluiter in taludbak
Slootbodem -1.20
Nieuwe insteek sloot
Margarethaweg
Knoppenweg
Reuzenhoekseedijk
1 2 3 4 5 6 7 9 10 11
A B F H

DWARSPROFIEL A
schaal 1:100

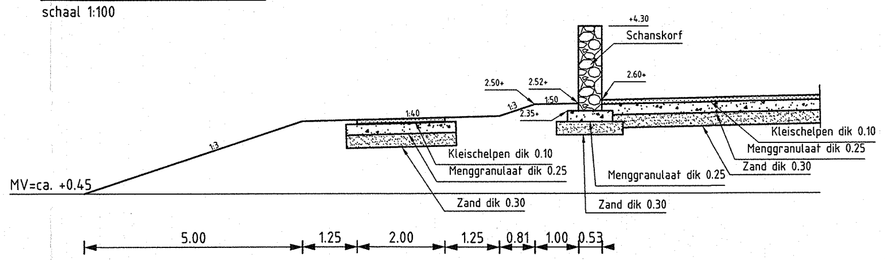

DWARSPROFIEL B
schaal 1:100

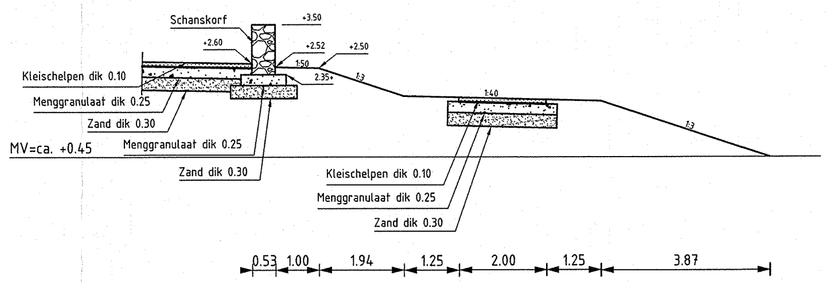

DETAIL UITKIJKPUNT
schaal 1:200

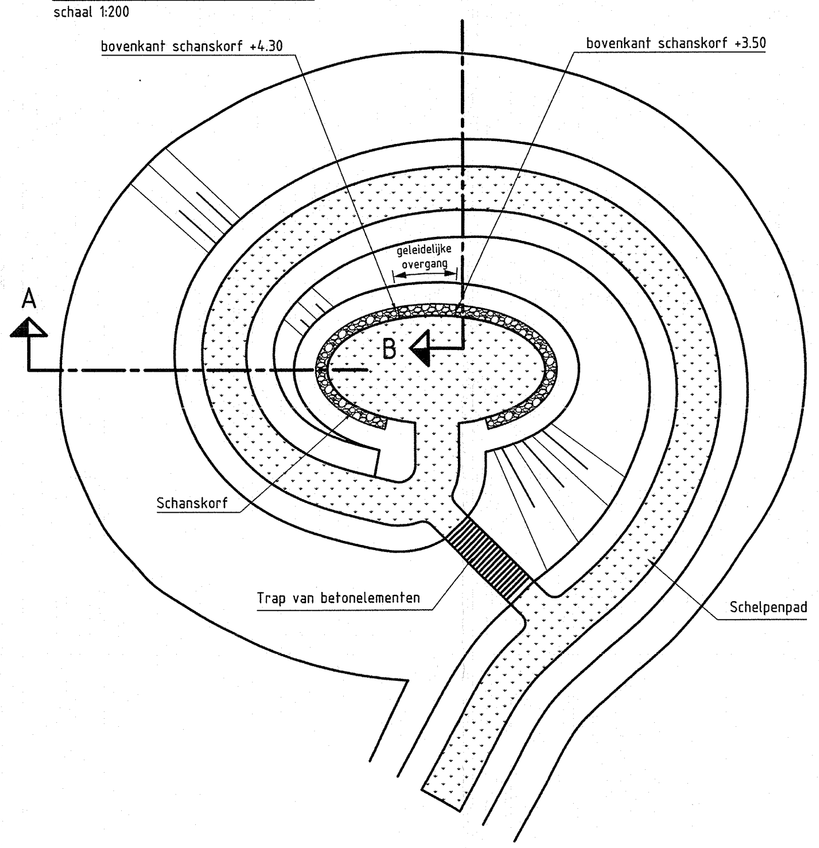

VERKLARING

- OPEN WATER
- MAAIVELD VERLAGING
- VERWERKEN GROND
- PAD VAN HALFVERHARDING "SCHELPENPAD" breed 2.00m
- RASTER
- PERCEELGRENS
- BESTAANDE WATERLEIDING DELTA D
- AANPLANT STRUWEEL
- AANPLANT SOLITAIRE BOOM
- AANPLANT HAAG
- H TOEGANGSHEKWERK
- F FRANSE SLAG
- AANBRENGEN KADE +0.80 NAP
- STUW CONSTRUCTIE
- UITKIJKPUNT

0 40 80 120 160 200m

MATEN IN METERS
DIAMETERS IN MILLIMETERS
HOOGTEMATEN IN METERS T.O.V. NAP

DEFINITIEF

Opdrachtgever
Provincie Zeeland
Project
Margarethapolder 3e fase
Onderdeel
Situatie

Tekeningnummer	Rev.	Bestandsnaam	Formaat	Schaal	Blad	Aantal
306821-MBG-325-T001		306821-325-T001-DE	105x60	1:2000	3	6

Kantoor	Projectnummer	Bestelnummer	Datum van uitgave	Ge.	Gecontr.	Akk.
MIDDELBURG	306821	GM306821-1	01-02-2012	NG		

Grontmij
www.grontmij.nl
© Grontmij Nederland B.V. Alle rechten voorbehouden