

De schoonheid van Amsterdam



Gemeente Amsterdam

Bijlage, 2013

De schoonheid van Amsterdam


Bijlage

INHOUD

Bijlage 1 Hoe werkt welstand?	3
Bijlage 2 Algemene welstandscriteria	11
Bijlage 3 Begrippen	17
Bijlage 4 Transformatiegebieden	29
Bijlage 5 Reclame	37
Bijlage 6 Kaarten	43

Hoe werkt welstand?

BIJLAGE 1



HOE WERKT WELSTAND?

Bijlage 1

TOESTEMMING VRAGEN OM TE BOUWEN

Aanvraag van een omgevings- vergunning

In hoofdstuk 1 van deze nota staat beschreven hoe welstand werkt en waarom voor de meeste sloop-, bouw- en verbouwplannen een omgevingsvergunning moet worden aangevraagd. Deze aanvraag zal door de gemeente op verschillende punten beoordeeld worden. Er wordt getoetst of een plan voldoet aan de eisen uit het Bouwbesluit, zoals veiligheid, gezondheid of energiezuinigheid. Ook wordt gekeken of het bouwplan in het bestemmingsplan past. Is dat het geval, dan wordt beoordeeld of het plan voldoet aan redelijke eisen van welstand, tenzij de gemeenteraad of de stadsdeelraad heeft bepaald dat het betreffende bouwwerk of gebied welstandsvrij is. Wát die redelijke eisen van welstand zijn, wordt vastgesteld door de gemeenteraad of de stadsdeelraad in de welstandsnota. Over het proces van de toetsing van bouwplannen aan de criteria in de welstandsnota zijn afspraken gemaakt.

Wanneer is geen omgevingsver- gunning nodig?

Veel kleine bouwwerken kunnen zonder omgevingsvergunning worden uitgevoerd. Via de zogenaamde vergunningcheck van het Omgevingsloket online is na te gaan of er voor een bouwplan een omgevingsvergunning nodig is.

Met ingang van 1 januari 2012 zijn ook een aantal activiteiten aan rijksmonumenten en in rijksbeschermd gezichten vergunningvrij. Zie voor meer informatie de website van de Rijksdienst voor Cultureel Erfgoed. Met ingang van 1 januari 2013 geldt dit ook voor gemeentelijke monumenten en gemeentelijk beschermde stadsgezichten. Bij twijfel over de vraag welke werkzaamheden vergunningvrij zijn is het raadzaam contact op te nemen met het stadsdeel of met Bureau Monumenten & Archeologie.

Excessenregeling

Ook bij vergunningsvrij bouwen gelden de regels met betrekking tot onder meer veiligheid en gezondheid uit het Bouwbesluit en het Burengerichtelijk Wetboek. Bouwwerken die zonder vergunning mogen worden gebouwd of zijn gebouwd, zijn ook niet helemaal vrij van welstandstoezicht en moeten aan minimale welstandseisen voldoen. Ze mogen 'niet in ernstige mate in strijd zijn met redelijke eisen van welstand'. Als dit wel het geval is, is sprake van een 'exces'. Wanneer er sprake is van een exces is omschreven in de 'excessenregeling' in hoofdstuk 2.5 van de welstandsnota.

B&W of het dagelijks bestuur van een stadsdeel kunnen de eigenaar van een bouwwerk dat 'in ernstige mate in strijd is met redelijke eisen van welstand' aanschrijven om binnen een bepaalde termijn die strijdigheid op te heffen. Indien een aanschrijving overwogen wordt, zal de welstandscommissie verzocht worden het bouwwerk in een gemotiveerd advies te beoordelen op uiterlijk en plaatsing. Dit advies wordt gebaseerd op de welstandscriteria in de welstandsnota en/of de criteria genoemd in de excessenregeling.

Om vooraf zeker te zijn dat er geen sprake is van een exces is het raadzaam de criteria te hanteren die gelden voor eenzelfde bouwwerk waarvoor wel een omgevingsvergunning vereist is. Vergunningsvrije bouwwerken die voldoen aan de welstandscriteria voor veel voorkomende kleine bouwplannen (hoofdstuk 6) zijn in elk geval niet in strijd met redelijke eisen van welstand.

Voldoen aan het bestemmings- plan

Het ruimtelijk beleid wordt geregeld via de Wet ruimtelijke ordening (Wro).

Het bestemmingsplan is één van de toetsingsgronden bij aanvragen voor een omgevingsvergunning. Is het bouwen in strijd met het bestemmingsplan, dan wordt de vergunning in principe geweigerd. Het bestemmingsplan is bindend en valt in Amsterdam onder de verantwoor-

delijkheid van de stadsdelen. De wet biedt echter mogelijkheden om afwijkingen van het bestemmingsplan toe te staan. Dan kan worden besloten de vergunning toch te verlenen.

Het bestemmingsplan geeft de planologische voorschriften: het regelt dat er een bouwwerk met een bepaalde functie (woningbouw, tuinen, industrie, winkels, recreatie of kantoren) en van een bepaalde omvang op een locatie mag komen. Het kan ook voorschriften geven voor het behoud van bijzondere (cultuurhistorische) waarden. De verschillende bestemmingen staan op een kaart (de verbeelding) aangegeven. Het bestemmingsplan geldt voor zowel burgers en bedrijven als voor de gemeente zelf.

Voldoen aan de welstandsnota

De welstandsnota geeft aanwijzingen voor het uiterlijk van bouwwerken, bijvoorbeeld voor de exacte plaats van een bouwwerk, voor de aard van de architectuur, of van welke materialen iets gemaakt moet worden. De in de welstandsnota opgenomen welstandscriteria mogen de bouw mogelijkheden die het bestemmingsplan toestaat (waaronder het bouwvolume) niet onmogelijk maken, maar bij de welstandsbeoordeling mag wél een relatie worden gelegd met de planologische aspecten. Als het bestemmingsplan ruimte biedt voor alternatieven, kan een negatief welstandsadvies worden gegeven als de gekozen stedenbouwkundige of architectonische oplossing te sterk afbreuk doet aan de ruimtelijke beleving van het betreffende gebied.

Het is mogelijk dat gemeente of stadsdelen welstandsvrije gebieden of bouwwerken aanwijzen waar geen welstandsbeleid wordt gevoerd. Amsterdam kent bijvoorbeeld een welstandsvrij gebied op IJburg (Steigereiland), of een gebied waar de transformaties van kantoren welstandsvrij zijn (Amstel III).

De welstandsnota waarin de welstandscriteria en welstandskaders zijn vastgelegd die worden toegepast bij de welstandsbeoordeling van bouwplannen, wordt vastgesteld door de stadsdeelraden en de gemeenteraad.

Conceptaanvraag indienen

Een conceptaanvraag indienen kan helpen om sneller een vergunning te krijgen. Door de kortere procedures die onder de Wet algemene bepalingen omgevingsrecht (Wabo) gelden, is het belang van een conceptaanvraag alleen maar toegenomen. Een conceptaanvraag geeft meer zekerheid rondom de vergunningaanvraag en voorkomt dat een geheel uitgewerkt bouwplan in een (te) laat stadium aangepast moet worden aan het bestemmingsplan of aan de welstandscriteria uit de welstandsnota.

Naar aanleiding van een conceptaanvraag kan een bouwinitiatief op basis een schetsplan, tekeningen van gevels en plattegronden, situatietekening en de te gebruiken kleuren en materialen, getoetst worden aan het bestemmingsplan en aan redelijke eisen van welstand. Eventuele obstakels kunnen in een vroegtijdig stadium worden opgelost.

Een conceptaanvraag kan ingediend worden bij het stadsdeel. Hieraan zijn kosten verbonden.

HET WELSTANDSADVIES

Het adviestraject

Voor vergunningplichtige bouwactiviteiten is een welstandsadvies verplicht. Het welstandsadvies moet gebaseerd zijn op de door de stadsdeelraden en de gemeenteraad vastgestelde welstandsnota. Tot nog toe is in de Woningwet bepaald dat dit welstandsadvies aan burgemeester en wethouders of de dagelijkse besturen van de stadsdelen dient te worden uitgebracht door een door de gemeenteraad benoemde onafhankelijke welstandscommissie.

Per 1 maart 2013 is een wijziging van het Besluit Omgevingsrecht van kracht waardoor B&W of het dagelijks bestuur van een stadsdeel niet meer verplicht zijn voor elk bouwplan advies te vragen aan een onafhankelijke welstandscommissie: het verplichte advies door een welstandscommissie kan in voorkomende gevallen ook vervangen worden door een ambtelijke welstandstoets.

De gemeente Amsterdam heeft besloten deze 'kan'-bepaling constructief in te vullen en afspraken te maken over welke aanvragen door een stadsdeel zelf ambtelijk zullen worden getoetst en voor welke aanvragen advies zal worden gevraagd aan de Commissie voor Welstand en Monumenten (CWM).

Toets door het stadsdeel

In hoofdstuk 6 van de welstandsnota, 'Standaardtoets voor veel voorkomende kleine bouwplannen', zijn voor vele kleine ingrepen aan de bestaande bebouwing concrete criteria opgenomen. Deze criteria zijn niet per definitie dwingend, maar hebben vooral als doel aan aanvragers zo veel mogelijk zekerheid te geven over het verkrijgen van een positief welstandsadvies. Als bouwplannen aan de beschreven criteria voldoen c.q. deze standaardoplossingen volgen, zullen deze in de regel snel afgehandeld kunnen worden. Deze toetsing zal in veel gevallen uitgevoerd worden door een door het stadsdeel aangewezen ambtenaar (bijvoorbeeld een welstandscoördinator).

Als bij deze toets blijkt dat een klein bouwplan niet op de concrete criteria voor veel voorkomende kleine bouwplannen is gebaseerd, kan dit bouwplan voorgelegd worden aan de CWM. Dit gebeurt vooral als het stadsdeel denkt dat een gewogen beoordeling, waarbij ook naar specifieke pand- en locatiegebonden aspecten wordt gekeken, zinvol is. Het kan bijvoorbeeld zo zijn, dat het bestemmingsplan meer bouw mogelijkheden biedt dan de criteria voor veel voorkomende kleine plannen aangeven. Bij haar beoordeling betreft de CWM de relatieve 'Welstandscriteria ruimtelijke systemen' (hoofd-

stuk 8). Dit betekent dat niet alleen het bouwwerk op zichzelf wordt bekeken, maar ook aandacht wordt geschonken aan de relatie met de omgeving. Dit kan alsnog een positief advies opleveren, ondanks het feit dat de aanvraag niet voldoet aan de voorwaarden voor veel voorkomende kleine bouwplannen.

Ook aanvragen voor gevelreclame worden in de meeste gevallen ambtelijk getoetst, met name als het om reclame gaat. Hiervoor zijn concrete criteria opgenomen in hoofdstuk 7, 'Welstandscriteria categorieën'.

Bij kleine bouwplannen en gevelreclame die (potentiële) monumenten betreffen, wordt altijd advies gevraagd aan de CWM.

Advies door de CWM

Complexere of grootschaliger bouwplannen worden door de stadsdelen en centrale stad altijd ter beoordeling aan de CWM voorgelegd. De CWM baseert haar beoordeling hoofdzakelijk op de gebiedsgerichte criteria uit hoofdstuk 8, 'Welstandscriteria ruimtelijke systemen'. De CWM is een geïntegreerde commissie, dat wil zeggen dat de CWM niet alleen is aangewezen om de welstandsadviesering uit te voeren maar ook de monumentenadviesering.

De commissieleden zijn deskundigen op het gebied van architectuur, landschap, stedenbouw, architectuurhistorie of beeldende kunst en werken in opdracht van burgemeester en wethouders of het dagelijkse bestuur van een stadsdeel.

De CWM werkt met een aantal subcommissies die elk een specifiek werkgebied hebben. Welke subcommissies dat zijn, in welk gebied zij adviseren en hoe deze subcommissies zijn samengesteld, is in te zien op de website www.welstand.amsterdam.nl. De CWM kan de advisering mandateren aan daartoe aangewezen leden of, indien een aanvraag tot een categorie behoort waarover de mening van de CWM als bekend mag worden verondersteld, aan een daartoe aangewezen deskundige.

Een welstandsadvies wordt schriftelijk uitgebracht en is gericht aan het dagelijks bestuur van een stadsdeel of, als het om plannen van de centrale stad gaat, aan het College van Burgemeester en Wethouders (B&W). De stadsdelen of, als het om plannen van de centrale stad gaat, de Omgevingsdienst Noordzeekanaalgebied (NZKG), lichten aanvragers schriftelijk in over de welstandsadviezen. De adviezen zijn openbaar. De CWM publiceert haar adviezen op de website www.welstand.amsterdam.nl.

Openbare commissievergaderingen

In de Woningwet is bepaald dat bouwplannen in een openbare vergadering worden beoordeeld. Belanghebbenden kunnen deze vergaderingen bijwonen. Ook bestaat de mogelijkheid om (op afspraak) een aanvraag toe te lichten.

De CWM publiceert de vergaderdata en agenda's op haar website www.welstand.amsterdam.nl. Op deze website is ook informatie te vinden over het bijwonen van vergaderingen.

Het Bureau van de CWM

De CWM wordt bij haar werkzaamheden ondersteund door het Bureau van de Commissie voor Welstand en Monumenten, feitelijk het secretariaat. Het bureau verricht alle werkzaamheden die relevant zijn voor het laten functioneren van de CWM. Het stelt de agenda's op voor de vergaderingen, bereidt de vergaderingen voor en verzorgt de verslaglegging. Tevens onderhoudt het bureau het contact met stadsdelen en betrokken diensten.

Een aantal commissiesecretarissen van het bureau is door de CWM aangewezen als deskundige. Deze secretaris-gemandateerden kunnen adviesaanvragen afhandelen die tot een categorie behoren waarover de mening van de CWM als bekend mag worden verondersteld. Zij zijn ook het aanspreekpunt voor de afdelingen van de stadsdelen die bij de afhandeling van een bouwplan betrokken zijn.

Advies haven Amsterdam

Voor het gebied van Havenbedrijf Amsterdam NV, waar de Omgevingsdienst Noordzeekanaalgebied verantwoordelijk is voor de omgevingsvergunningen, geldt vanwege de specifieke situatie – het betreft voornamelijk grote bedrijfscomplexen – een aparte regeling. Een secretaris van de CWM is door de commissie gemandateerd om bouwplannen van beperkte omvang te beoordelen. In een door Havenbedrijf Amsterdam NV georganiseerd overleg kunnen grotere plannen als conceptaanvraag worden besproken. Dit overleg, waarin naast de gemandateerde secretaris van de CWM ook de Dienst Ruimtelijke Ordening en de Omgevingsdienst Noordzeekanaalgebied zijn vertegenwoordigd, vindt plaats in het Havengebouw, De Ruijterkade 7.

Advies monumenten

Aanvragen voor wijzigingen aan (potentiële) monumenten worden altijd aan de CWM ter beoordeling voorgelegd.

Is een pand aangewezen als gemeentelijk of rijksmonument, dan worden bij een aanvraag om een omgevingsvergunning door de CWM tegelijkertijd twee adviezen uitgebracht:

- Een advies over het aspect 'bouwen', dat is gebaseerd op de beoordelingscriteria zoals deze zijn vastgelegd in de welstandsnota.
- Een advies over het aspect 'monument', op basis van de Monumentenwet 1988 en de gemeentelijke erfgoedverordeningen.

Bij het advies over het aspect 'monument' treedt Bureau Monumenten en Archeologie (BMA) op als adviseur van de CWM: een adviesaanvraag voor een monument wordt pas door de CWM behandeld nadat BMA een analyse heeft gemaakt van de gevolgen van een bouwplan voor de monumentale waarden. De CWM beoordeelt in haar monumentenadvies vervolgens niet alleen of voldoende zorgvuldig wordt omgegaan met de fysieke monumentale waarden, maar weegt in haar advies aan het bestuur de gevolgen voor de monumentale waarden tegen de totale in-

greep, waarbij ook de kwaliteit van nieuwe ingrepen of toevoegingen en de kansen die deze ingrepen bieden voor het behoud van de functie of een herbestemming worden betrokken. Daarbij gaat het niet alleen om het exterieur, maar ook om het interieur en de structuur van het monument.

Ook een advies voor een potentieel monument (een pand met de waardering orde 1 dat geen monument is of een pand dat is geselecteerd in het kader van het Gemeentelijk Monumenten Project) wordt door de CWM pas uitgebracht nadat BMA een rapportage heeft gemaakt. In deze gevallen wordt echter geen afzonderlijk monumentenadvies uitgebracht, maar zal de CWM, als het bouwplan daartoe aanleiding geeft, in het welstandsadvies een aanvulling opnemen alsof het gaat om een aangewezen monument.

Supervisie

Bij grotere, gecompliceerde projecten waar verschillende opdrachtgevers, ontwerpers, gemeentelijke diensten, financiers en bewoners bij betrokken zijn, wordt vaak een supervisor ingezet. Deze supervisor wordt meestal aangesteld door een stadsdeel of de gemeente als regievoerder of (hoofd)ontwerper om stedenbouwkundige en/of architectonisch hoogstaande kwaliteit en samenhang tussen verschillende gebouwen, complexen of deelgebieden binnen een plangebied te bereiken, ook bij een langere uitvoeringstermijn. In de opdracht aan een supervisor kunnen specifieke accenten worden gelegd. Zo kan een supervisor aangesteld zijn om vooral te sturen op de inrichting van de openbare ruimte en/of de stedenbouw, of om een stempel te drukken op de architectuur van een plangebied.

Bij de uitvoering van de opdracht is de supervisor gebonden aan de criteria uit de welstandsnota en/of specifieke, op het project gerichte criteria die deel uitmaken van een stedenbouwkundig kader of beeldkwaliteitsplan en door gemeenteraad of stadsdeelraad zijn vastgesteld. Dit vormt ook het kader waarop het welstandsadvies bij een aanvraag om een omgevingsvergunning gebaseerd zal zijn.

De supervisor informeert de CWM regelmatig over zijn of haar werkzaamheden. De CWM betreft de schriftelijke bevindingen van de supervisor bij het welstandsadvies in het kader van een vergunningsaanvraag.

Zie voor meer informatie de Bouwbrief 'Welstand en supervisie' (nummer 2005-13).

HET BESLUIT TOT VERGUNNING

Het bestuur beslist

Het welstandsadvies wordt uitgebracht aan het dagelijks bestuur van een stadsdeel of, als het om plannen van de centrale stad gaat, aan B&W. Zij nemen vervolgens een besluit over het al dan niet verlenen van een omgevingsvergunning. Het advies van de CWM is niet bindend, maar in de regel nemen de dagelijkse besturen en B&W het oordeel van de CWM over.

Het dagelijks bestuur van een stadsdeel of B&W kunnen besluiten het advies van de CWM niet op te volgen. Een aanvraag om een omgevingsvergunning wordt dan 'contrair vergund'. Dit kan het geval zijn bij plannen waarbij het toepassen van de vastgestelde welstandscriteria heel nadelige effecten heeft op andere belangen, bijvoorbeeld belangen van economische of maatschappelijke aard. Ook kunnen de bestuurders op inhoudelijke gronden van het advies afwijken, indien zij van mening zijn dat de CWM niet heeft getoetst op basis van de vastgestelde criteria of de criteria onjuist heeft geïnterpreteerd en het plan huns inziens toch aan redelijke eisen van welstand voldoet.

Bezwaar en beroep

Een welstandsadvies is geen overheidsbesluit en kan daarom niet als zodanig worden aangevochten. De mogelijkheid om bezwaar te maken tegen het welstandsadvies ontstaat pas bij het besluit over de omgevingsvergunning, die (mede) op dat advies gebaseerd is.

Het kan verstandig zijn om nog voordat het zover is toch al bij het stadsdeel of de CWM een toelichting op het advies te vragen en daarna formeel bij het stadsdeel duidelijk maken dat er bezwaren bestaan tegen het advies. Afhankelijk van de argumenten kan de CWM in een nader advies op haar standpunt terugkomen, zonder dat er een formele bezwaarprocedure nodig is. Ook kan de portefeuillehouder op grond van de ingediende argumenten besluiten om een second opinion in te winnen bij een andere welstandscommissie.

Belanghebbenden kunnen binnen zes weken na het besluit over de vergunningsaanvraag formeel bezwaar of beroep aantekenen. Onderdeel van een bezwaar- of beroepschrift kan een second opinion zijn. Zie voor een toelichting op de procedures en het protocol omtrent een second opinion onder andere de informatie op de website van de Federatie Welstand www.ruimtelijkekwaliteit.nl.

Wettelijk kader

Deze nota is gebaseerd op de volgende wettelijke grondslagen:

- a. Artikel 12a, eerste lid van de Woningwet (de bevoegdheid van de gemeenteraad tot het vaststellen van beleidsregels waarin de criteria zijn opgenomen die het bevoegd gezag toepast bij de beoordeling of een bouwwerk voldoet aan redelijke eisen van welstand);
- b. Artikel 4.10, vijfde lid van de Algemene Plaatselijke Verordening 2008 (de bevoegdheid van burgemeester en wethouders tot het vaststellen van:
 - nadere regels met betrekking tot de toelaatbaarheid van reclame;
 - de vereisten waaraan de mededeling het doen van een mededeling van het voornemen tot het aanbrengen van reclame moet voldoen).

Bijzondere bepalingen**1. Indieningsvereisten**

Artikel 7.6 van de Regeling omgevingsrecht (indieningsvereisten handelsreclame) is van overeenkomstige toepassing op het doen van een mededeling aan het bevoegd gezag van het voornemen tot het aanbrengen van reclame.

Toelichting

Voor gevelreclame die wordt aangebracht zonder dat er sprake is van bouwen of het veranderen van een monument, geldt een vrijwillige meldingsregeling om deze op toelaatbaarheid te toetsen. Anders dan in veel andere gemeenten, geldt in Amsterdam voor deze reclame van oudsher geen vergunningvereiste en is de melding niet verplicht. In verband hiermee is nodig om de indieningsvereisten die gelden voor een aanvraag omgevingsvergunning, ook te laten gelden voor de vrijwillige melding van gevelreclame.

2. Overgangsrecht aanvragen om omgevingsvergunning

Op een aanvraag om vergunning voor het bouwen, ingediend voor het tijdstip van inwerkingtreding van deze nota, alsmede op enig bezwaar of beroep, ingesteld tegen een beslissing over een dergelijke aanvraag, blijven de criteria of regels van toepassing zoals deze luiden op het tijdstip waarop de aanvraag werd ingediend.

Toelichting

Deze bepaling regelt het overgangsrecht bij een aanvraag om omgevingsvergunning. Dit is nodig omdat de aanvrager en andere belanghebbers er op mogen vertrouwen dat een aanvraag wordt afgedaan op grond van de ten tijde van het doen van de aanvraag geldende criteria en regels.

3. Overgangsrecht lopende verplichtingen

Indien en voor zover onmiddellijk voorafgaand aan het tijdstip van inwerkingtreding van deze nota een plicht geldt, om binnen een bepaalde termijn aan de criteria of regels zoals deze op dat tijdstip luiden te gaan voldoen, dient in plaats daarvan (binnen die lopende termijn) te worden voldaan aan de krachtens dit besluit geldende criteria of regels.

Toelichting

De ingetrokken nota's bevatten in een enkel geval de verplichting om op termijn aan de geldende criteria te voldoen. Met deze bepaling blijft deze verplichting bestaan.

4. Intrekken geldende beleidsnota's

Bij het besluit tot vaststelling van deze nota zijn ingetrokken:

- de "Basisnota De Schoonheid van Amsterdam Digitaal";
- de 15 welstandsnota's voor de stadsdelen en Westpoort in de reeks "De Schoonheid van Amsterdam Digitaal";
- de nadere regels met betrekking tot de toelaatbaarheid van reclame, als bedoeld in artikel 4.10, derde lid onder a van de Algemene plaatselijke verordening zoals die onmiddellijk voorafgaand aan het tijdstip van inwerkingtreding van deze nota luiden;
- de vereisten waaraan het doen van een mededeling van het voornemen tot het aanbrengen van reclame moet voldoen, zoals die onmiddellijk voorafgaand aan het tijdstip van inwerkingtreding van deze nota luiden.

Toelichting

In totaal gaat het om zestien ingetrokken welstandsnota's: vijftien voor de oude stadsdeelgebieden en Westpoort en de centraal stedelijk vastgestelde Basisnota. Een centraal stedelijke kadernota is niet meer nodig, nu er voor de gehele stad één welstandsnota is vastgesteld.

Ook de afzonderlijke nota's over gevelreclame zijn ingetrokken. Deze intrekking heeft uitsluitend betrekking op de in deze nota's opgenomen regels over reclame aan onroerende zaken. Indien en voor zover in de reclamenota beleidsregels met betrekking tot artikel 4.11 (reclame op of aan de weg) of artikel 4.12 van de Algemene Plaatselijke Verordening (verspreiden voorwerpen voor reclamedoeleinden) zijn opgenomen, blijven die regels voor die onderwerpen van toepassing.

Algemene welstandscriteria

BIJLAGE 2



ALGEMENE WELSTANDS- CRITERIA

Bijlage 2

Veruit de meeste aanvragen zullen afhankelijk van de aard, omvang, impact of locatie worden beoordeeld aan de hand van de criteria voor veel voorkomende kleine bouwplannen, de criteria voor categorieën, de gebiedscriteria voor grotere plannen of de besproken erfgoedcriteria.

Vijf doelen

Toch zijn er ook nog een aantal algemene criteria die als een vangnet onder alle andere genoemde criteria liggen en in die zin ook een rol spelen bij de beoordeling van bouw-aanvragen. Dit zijn de 'algemene welstandscriteria'. Ze zijn overkoepelend van aard en dienen vijf doelen:

- *Vangnet*

In de eerste plaats zijn ze een vangnet voor gevallen die niet in de overige categorieën van criteria passen of in hun interpretatie van de criteria onder de maat blijven.

- *Scharnierpunten*

In de tweede plaats kunnen ze van toepassing zijn op 'scharnierpunten': locaties op het raakvlak van verschillende gebiedstypen met betekenis op een hoger schaalniveau, bijvoorbeeld bij een entree naar de stad. Hier kan het voorkomen dat de gebiedscriteria slechts ten dele van toepassing zijn of er tegelijkertijd overwegingen vanuit de aangrenzende gebieden nodig zijn. Bij een beoordeling zijn de algemene criteria hier vanwege hun abstractere toon geschikter dan de meer specifieke gebiedscriteria.

- *Kunst in de openbare ruimte*

In de derde plaats worden de algemene criteria gebruikt bij de beoordeling van kunstwerken in de openbare ruimte waarvoor een omgevingsvergunning activiteit bouwen nodig is.

- *Onverwachte interpretatie*

Ten vierde dienen de algemene criteria als onderbouwing bij een onverwachte interpretatie van de bestaande stedenbouwkundige structuur of het architectonische karakter van de omgeving waarin de overige criteria niet in voorzien.

- *Bijzondere schoonheid*

En tot slot kunnen ze fungeren als motivering waarom een bouwplan dat de karakteristieken van de omliggende bebouwing niet volgt, maar bijvoorbeeld door zijn bijzondere schoonheid toch aan redelijke eisen van welstand voldoet.

Deze algemene welstandscriteria zijn overigens niet minder strikt dan de overige, meer in detail tredende criteria; naarmate een bouwwerk zich sterker van de omgeving onderscheidt, wordt er juist met een scherper oog naar gekeken. Ook bij een juridisch geschil tussen vergunningaanvrager en -verstrekker spelen de algemene criteria een belangrijke rol; hierbij wordt vaak teruggegrepen op de basisprincipes van welstand, die in deze criteria verwoord zijn.

Zes algemene criteria voor heel Amsterdam

De algemene welstandscriteria richten zich op de zeggingskracht en het vakmanschap van het architectonisch ontwerp en zijn terug te voeren op vrij universele architectonische kwaliteitsprincipes. Ze zijn gebaseerd op de notitie 'Architectonische kwaliteit, een notitie over architectuurbeleid' die prof. ir. Tjeerd Dijkstra schreef als rijksbouwmeester in 1985.

Ruim 25 jaar later zijn de opvattingen over welstand enigszins veranderd. Anno 2012 denken we vrijer over wat architectonisch toelaatbaar is en worden minder strikte stijloordelen geveld. De interpretatie van de algemene criteria is in de loop der tijd enigszins aangepast aan de opvattingen van deze tijd.

De gemene deler van de zes onderstaande criteria is zorgvuldigheid. In het ontwerp moet zorgvuldig worden omgegaan met stijlen, materialen, verhoudingen, licht, kleur en detaillering. En er moet minstens zo zorgvuldig worden omgegaan met alles wat beïnvloed wordt door het gebouw: de gebruiker, de omgeving en de sociaal-culturele context. Pas als de zorgvuldigheid er op al deze vlakken aan af te lezen is, voldoet het ontwerp aan redelijke eisen van welstand.

Criterion A

Relatie tussen vorm, gebruik en constructie

Van een bouwwerk wordt verwacht dat de verschijningsvorm een relatie heeft met het gebruik ervan en de wijze waarop het gemaakt is, terwijl de vormgeving daarnaast ook zijn eigen samenhang en logica heeft.

Een bouwwerk wordt in de eerste plaats gemaakt om te worden gebruikt. Hoewel het welstandstoezicht slechts is gericht op de uiterlijke verschijningsvorm, kan de vorm van het bouwwerk niet los worden gedacht van de eisen vanuit het gebruik en de mogelijkheden die materialen en technieken bieden om een doelmatige constructie te maken.

Gebruik en constructie staan aan de wieg van iedere vorm. Maar daarmee is nog niet gezegd dat de vorm altijd ondergeschikt is aan gebruik en constructie. Sterker nog: het uiterlijk van het gebouw moet meer zijn dan de rechtstreekse optelsom van die twee. Daarin mag de vorm uiteindelijk best leidend zijn, mits er maar een duidelijke relatie blijft bestaan met het gebruik en de constructie.

Het gaat vooral om samenhang en consistentie. Er is zoals gezegd meer vormvrijheid dan vroeger, maar dat neemt niet weg dat het verhaal achter het gebouw moet kloppen. Als het verhaal niet te volgen is, kan de architectuur worden beschouwd als een verzameling loze gebaren en voldoet het gebouw niet aan redelijke eisen van welstand.

Criterion B

Relatie tussen bouwwerk en omgeving

Van een bouwwerk wordt verwacht dat het een positieve bijdrage levert aan de kwaliteit van de openbare (stedelijke of landschappelijke) ruimte. Daarbij worden hogere eisen gesteld naarmate de openbare betekenis van het bouwwerk of van de omgeving groter is.

Dit criterium beschrijft welstand in letterlijke zin: het gebouw moet 'wel staan'. Dat betekent dat het niet alleen dienstbaar moet zijn aan zijn gebruikers, maar ook aan de omgeving waarin het staat. In ruil voor het gebruik van de ruimte, wordt verwacht dat het bouwwerk ook iets teruggeeft aan die ruimte. Amsterdam is geen verzameling losse elementen maar een samenhangend geheel van ruimtelijke systemen.

Gebouwen moeten passen binnen die ruimtelijke systemen en een positieve bijdrage leveren aan de kwaliteit van hun omgeving. Met andere woorden: het bestaansrecht van het gebouw ligt niet in alleen in het eigen functioneren maar ook in de betekenis die het gebouw heeft in zijn stedelijke of landschappelijke omgeving.

De gebiedsgerichte welstandscriteria geven per ruimtelijk systeem aan welke voorwaarden hiervoor gelden. In heel Amsterdam gelden welstandseisen, maar de eisen verschillen per gebied; aan een prominent gebouw in het hart van de stad worden andere eisen gesteld dan aan een bouwwerk op een bedrijventerrein.

Criterion C

Betekenen van vormen in sociaal-culturele context

Van een bouwwerk wordt verwacht dat verwijzingen en associaties zorgvuldig worden gebruikt en uitgewerkt, zodat er concepten en vormen ontstaan die bruikbaar zijn in de bestaande maatschappelijke realiteit.

Als vormen regelmatig in een bepaald verband zijn gezien, krijgen ze een zelfstandige betekenis en roepen ze, los van gebruik en constructie, bepaalde associaties op. Pilasters in classicistische gevels verwijzen naar zuilenstructuren van tempels, transparante gevels van glas en metaal roepen associaties op met techniek en vooruitgang.

In iedere bouwstijl wordt gebruik gemaakt van verwijzingen en associaties naar wat eerder of elders al aanwezig was of naar wat in de toekomst wordt verwacht. De kracht of de kwaliteit van een bouwwerk ligt echter vooral in de wijze waarop die verwijzingen en associaties worden verwerkt en geïnterpreteerd binnen het kader van de actuele culturele ontwikkelingen. Concepten en vormen die niet bruikbaar zijn in de bestaande maatschappelijke realiteit zullen weinig draagvlak vinden. Zo zou het niet passen om in deze tijd een middeleeuws kasteel op de Dam neer te zetten.

Associaties die een object oproept kunnen misplaatst, maar ook onnodig kwetsend zijn. Een ontwerp in de openbare ruimte kan zo'n negatieve lading krijgen dat het op geen enkele manier bijdraagt aan de kwaliteit van die openbare ruimte. Om dat te voorkomen, laat de welstandscmissie de maatschappelijke context waarin een bouwwerk verrijst, meewegen in haar beslissing.

Associatieve betekenissen zijn van groot belang om een omgeving te begrijpen als beeld van de tijd waarin zij is ontstaan, als verhaal van de geschiedenis, als representant van een stijl. Daarom is het zo belangrijk om ook bij nieuwe bouwplannen zorgvuldig met stijlvormen om te gaan, zij vormen immers de geschiedenis van de toekomst.

Criterion D

Evenwicht tussen helderheid en complexiteit

Van een bouwwerk wordt verwacht dat er structuur is aangebracht in het beeld, zonder dat de aantrekkingskracht door simpelheid verloren gaat.

Een belangrijke eis die aan een ontwerp voor een gebouw mag worden gesteld, is dat er structuur wordt aangebracht in het beeld. Een heldere structuur biedt houvast voor de waarneming en is bepalend voor het beeld dat men vasthoudt van een gebouw.

Symmetrie, ritme, herkenbare maatreeksen en materialen maken het voor de gemiddelde waarnemer mogelijk de grote hoeveelheid visuele informatie die de gebouwde omgeving geeft, te reduceren tot een bevattelijk beeld. Het streven naar helderheid mag echter niet ontaarden in simpelheid. Een bouwwerk moet de waarnemer blijven prikkelen en intrigeren en zijn geheimen niet direct prijsgeven. Er mag best een beheerst beroep op de creativiteit van de voorbijganger worden gedaan.

Van oudsher worden daarom helderheid en complexiteit als complementaire begrippen ingebracht bij het ontwerpen van bouwwerken. Bij een gebouwde omgeving met een hoge belevingswaarde zijn helderheid en complexiteit tegelijk aanwezig in een evenwichtige en spanningsvolle relatie.

Criterion E

Schaal en maatverhoudingen

Van een bouwwerk wordt verwacht dat het een samenhangend stelsel van maatverhoudingen heeft dat beheerst wordt toegepast in ruimtes, volumes en vlakverdelingen.

Ieder bouwwerk heeft een schaal die voortkomt uit de grootte of betekenis van de betreffende bouwopgave. Grote bouwwerken kunnen uiteraard binnen hun eigen grenzen geleed zijn, maar worden onherkenbaar en ongeloofwaardig als ze eruitzien alsof ze bestaan uit een verzameling losstaande kleine bouwwerken.

De maatverhoudingen van een bouwwerk zijn van groot belang voor de belevingswaarde ervan. Maar waarom de maatverhoudingen van een bepaalde ruimte aangenamer, evenwichtiger of spannender zijn dan die van een andere, valt vaak lastig vast te stellen.

Duidelijk is dat de kracht van een compositie groter is naarmate de maatverhoudingen een sterkere samenhang en hiërarchie vertonen. Mits bewust toegepast, kunnen ook spanning en contrast daarin hun werking hebben. De afmetingen en verhoudingen van gevelementen vormen samen de compositie van het gevelvlak. Hellende daken vormen een belangrijk element in de totale compositie. Als toegevoegde elementen (zoals een dakkapel, aanbouw of zonnecollector) te dominant zijn ten opzichte van de hoofdmasa of de vlakverdeling, verstoren zij niet alleen het beeld van het object zelf, maar ook dat van de omgeving waarin het staat.

Criterion F

Materiaal, textuur, kleur en licht

Van een bouwwerk wordt verwacht dat materiaal, textuur, kleur en licht het karakter van het bouwwerk zelf ondersteunen en de ruimtelijke samenhang met de omgeving of de te verwachten ontwikkeling daarvan duidelijk maken.

Door middel van materialen, kleuren en lichttoetreding krijgt een bouwwerk uiteindelijk zijn visuele en tactiele kracht: het wordt zichtbaar en voelbaar. De keuze van materialen en kleuren is tegenwoordig niet meer beperkt tot wat lokaal aan materiaal en ambachtelijke kennis voorhanden is. Die keuzevrijheid maakt de keuze moeilijker en het risico van een on-samenhangend beeld groter.

Als materialen en kleuren teveel los staan van het ontwerp en daarin geen ondersteunende functie hebben maar slechts worden gekozen op grond van decoratieve werking, wordt de betekenis ervan toevallig en kan het afbreuk doen aan de zeggingskracht van het bouwwerk. Dit is bijvoorbeeld het geval wanneer het gebruik van materialen en kleuren geen ondersteuning geeft aan de architectonische vormgeving of een juiste interpretatie van de aard en ontstaansperiode van het bouwwerk in de weg staat.

Begrippen

BIJLAGE 3



BEGRIPPEN

Bijlage 3

A**Aanbouwen**

Grondgebonden toevoeging meestal van een bouwlaag aan een gevel van een gebouw.

Achtergevellijn

Denkbeeldige lijn die strak loopt langs de achtergevel van een gebouw tot aan de perceelsgrenzen.

Achtererf

Gedeelte van het erf tussen de achtergevellijn en de aan de achterzijde van het gebouw gelegen erfrens.

Achterkant

De achtergevel, het achtererf en het dakvlak aan de achterzijde van een gebouw; de zijgevel, het zijerf en het dakvlak aan de zijkant van een gebouw voor zover die zijde (zijdelings) niet gekeerd is naar de weg of het openbaar groen.

Algemene welstandscriteria

Samenhangende reeks welstandscriteria, geldig voor alle bestaande dan wel nieuwe bouwwerken, gebruikt als onderlegger voor alle gebiedsgerichte en objectgerichte welstandscriteria; in bijzondere gevallen ook zelfstandig te gebruiken.

Afdak

Hellend dak, hangend of op stijlen aangebracht tegen een gebouw of een muur, om als gedeeltelijke beschutting te dienen.

Afstemmen

In overeenstemming brengen met.

Architectuureenheid

Een of meer bouwblokken die als eenheid ontworpen zijn en als zodanig herkenbaar.

Asymmetrische kap

Zadeldak met twee ongelijke dakvlakken.

AUP

Algemeen Uitbreidingsplan. Stedenbouwkundig plan (van Van Eesteren c.s.) voor de uitbreiding van Amsterdam. Het plan als geheel was in 1935 gereed, maar is grotendeels pas na de Tweede Wereldoorlog uitgevoerd. Tot begin jaren zeventig van de vorige eeuw is op basis van het AUP een lange reeks uitbreidingsplannen of deelplannen gerealiseerd. In de AUP-gebieden bestaat de stedenbouwkundige structuur uit een gelaagde compositie van verkeerswegen, groen- en waterstructuur en de bebouwing (svelden) daartussen. Authentiek: Overeenstemmend met het oorspronkelijke, origineel, eigen kenmerken dragend, oorspronkelijk.

B**Band**

Horizontale versiering in de gevel in afwijkend materiaal, meestal natuursteen, kunststeen of baksteen.

Bebouwing

Een of meer gebouwen en/of andere bouwwerken.

Bebouwingstypologie

Indeling in een aantal soorten gebouwen met gemeenschappelijke eigenschappen.

Bebouwingsveld

Hoofdelement in een totaalcompositie van de woonwijken in het AUP. Een veld (dikwijls een buurt), is opgebouwd uit meerdere verkavelings-eenheden en wordt gestructureerd door een infrastructuur van wegen en openbaar groen.

Bedrijfsbebouwing

Gebouwen ten behoeve van bedrijven zoals hallen, werkplaatsen en loodsen; hebben meestal een utilitair karakter.

Behouden

Handhaven, bewaren, in stand houden.

Belendende

Naastgelegen, (direct) grenzend aan.

Bel-etage

Hoofdverdieping van een pand, gelegen boven de begane grond, vaak echter boven een souterrain. De bel-etage is gewoonlijk hoger dan de onder- en bovengelegen verdiepingen.

Beoordelingskader

Specifiek pakket welstandscriteria voor een vergunningplichtige ingreep; geeft aan op welke aspecten en binnen welke bandbreedte de ingreep wordt beoordeeld.

Beschermde stads- of dorpsgezicht

Gebied dat van algemeen belang is om zijn schoonheid, zijn onderlinge ruimtelijke of structurele samenhang dan wel wetenschappelijke of cultuurhistorische waarden en waarin zich één of meer monumenten bevinden; gebied dat vanwege de ruimtelijke of cultuurhistorische waarde is aangewezen tot beschermd gebied krachtens de Monumentenwet of de erfgoedverordening.

Bestemmingsplan

Door de gemeenteraad vastgesteld plan dat bestemming en gebruik van gronden en bouwwerken in een bepaald gebied regelt door middel van voorschriften en kaarten.

Bijgebouwen

Grondgebonden gebouw meestal van een bouwlaag dat los van het hoofdgebouw op het erf of kavel staat; meestal bedoeld als schuur, tuinhuis of garage.

Binnenstad

Het gebied binnen de Singelgracht, ofwel het centrum van Amsterdam. Het gebied bestaat uit de middeleeuwse kern, ontstaan langs de Amstelmonding in het IJ, de daaromheen aangelegde stadsuitbreidingen vanaf de 14de eeuw tot en met eind 17de eeuw en tenslotte de in de 19de eeuw bebouwde Singelgrachtzone. Over het algemeen vinden we gesloten bouwblokken, waarin de historische (smalle en diepe) parcelering nog aanwezig is.

Blinde wand, muur of gevel

Gevel of muur zonder raam, deur of andere opening.

Boeiboord

Opstaande kant van een dakgoot of dakrand, meestal uitgevoerd in hout of plaatmateriaal.

Boerderij

Gebouw/gebouwen op een erf met een (oorspronkelijk) agrarische functie en het daarbij horende woonhuis.

Borstwering

Lage dichte muur tot borsthoogte.

Bouwblok

Een geheel van geschakelde bebouwing.

Bouwen

Het plaatsen, het geheel of gedeeltelijk oprichten, vernieuwen of veranderen of het vergroten van een bouwwerk.

Bouwlaag

Verdieping c.q. horizontale reeks ruimten in een gebouw.

Bouwperceel

Een aaneengesloten terreinoppervlak, waarop krachtens het plan een zelfstandige, bij elkaar behorende bebouwing is toegestaan.

Bouwwerk

Algemene benaming voor alle soorten gebouwde objecten.

Bovenbouw

Bovenste, uit een oogpunt van gebruik meestal belangrijkste gedeelte van een gebouw, meestal in tegenstelling tot de onderbouw, het dragende gedeelte, fundament.

Bovendorpel

Bovenste horizontale regel van een deur-, raamkozijn of raam.

Buitengebied

Buiten de kernen gelegen gebied, ook wel landelijk gebied.

Buitenplaats

Buitenverblijf met herenhuis (kasteel of landhuis) met bijgebouwen en omringende privé-tuin of park, meestal met specifiek ontworpen aanleg; voornamelijk in de 17de en 18de eeuw gesticht.

Bungalow

Meestal vrijstaande woning waarvan alle vertrekken op de begane grond zijn gesitueerd.

Bureau Monumenten en Archeologie (BMA)

Onderdeel van de gemeente Amsterdam dat informatie geeft over monumenten, beschermde gezichten, waarderingskaarten en monumentenvergunningen; adviseur van de Commissie voor Welstand en Monumenten; meer informatie op www.bma.amsterdam.nl

C

Categorieën

Gebouwtypen of bouwwerken die zo gebiedseigen zijn, een specifieke functie hebben of beeldbepalend zijn dat daarvoor afzonderlijke welstandscriteria zijn opgesteld.

Carport

Afdak om de auto onder te stallen, meestal bij of grenzend aan een woning.

Centrale stad

Amsterdams bestuursorgaan, verantwoordelijk voor het grootstedelijk bestuur.

Classicisme

Stroming in de bouwkunst, bouwstijl.

Conformereren

Zich voegen naar, gelijkvorming maken, aanpassen aan, afstemmen op.

Context

Omgeving, situatie, geheel van omringende ruimtelijke kenmerken.

Contrair gaan

Een dagelijks bestuur van een stadsdeel of het College van Burgemeester en Wethouders kan in bijzondere gevallen, gemotiveerd besluiten om bij het al dan niet verlenen van een vergunning het advies van de welstandscommissie niet op te volgen.

Contrasteren

Een tegenstelling vormen.

Cultuurhistorische waarde

Een bouwwerk of een gebied toegekende waarde gekenmerkt door het beeld dat is ontstaan door het gebruik dat de mens in de loop van de geschiedenis heeft gemaakt van dat bouwwerk of dat gebied.

D

Dak

Overdekking van een gebouw of onderdeel ervan, bestaande uit één of meer hellende vlakken (schilden) of uit een horizontaal vlak.

Dakafdekking

Vlak of hellend dak van een gebouw, waarop dakbedekking is aangebracht.

Dakhelling

De hoek van het dakvlak.

Dakkapel

Ondergeschikte toevoeging aan een dakvlak, vooral bedoeld om de lichttoevoer te verbeteren en het bruikbaar woonoppervlak te vergroten.

Daklijst

Dakrand, lijst als beëindiging en overgang tussen dak en gevel, meestal uitgevoerd in hout of plaatmateriaal. Hoogste punt van een schuin dak.

Dakloggia

'Omgekeerde' dakkapel, geen uitbouw maar een uitsparing in de kap.

Daknok

Hoogste punt van een schuin dak. Horizontale snijlijn van twee dakvlakken, de hoogste lijn van het dak

Dakopbouw

Een toevoeging van een bouwmassa op het platte dak van een gebouw.

Dakraam

Raam in een dak.

Dakrand

Daklijst, omtimmerde dakgoot, lijst als beëindiging en overgang tussen dak en gevel, meestal uitgevoerd in hout of plaatmateriaal.

Daktrim

Afwerking bovenzijde dakrand ten behoeve van waterkering.

Dakuitbreiding

Een toevoeging aan de bouwmassa door bijvoorbeeld het verhogen van de nok of de dakrand van het dak, waarbij het silhouet van het oorspronkelijke dak verandert.

Dakvlak

Vlak of hellend (deel van het) dak van een gebouw.

Dakvoet

Laagste punt van een schuin dak. Het snijpunt van de daklijn en de onderliggende gevellijn.

Damwandprofiel

Metalen beplatingmateriaal met een damwandprofilering.

Detail

Ontmoeting/aansluiting van verschillende bouwdelen zoals gevel en dak of gevel en kozijn.

Detailering

Uitwerking, weergave van de verschillende onderdelen c.q. aansluitingen.

Diversiteit

Verscheidenheid, afwisseling, variatie.

Dorpslint

Dorp in het buitengebied gekenmerkt door bebouwing langs een weg of dijk.

Dwarskap

Kap, dwars gelegen op de kap van het hoofdgebouw of haaks op de voorgevel.

E

Eerste verdieping

Tweede bouwlaag van de woning of het woongebouw, een souterrain of kelder niet daaronder begrepen.

Ensemble

Architectonisch en stedenbouwkundig compositorisch geheel van meerdere panden.

Erf

Al dan niet bebouwd perceel of een gedeelte daarvan dat direct is gelegen bij een gebouw en dat in feitelijk opzicht is ingericht ten dienste

van het gebruik van dat gebouw, en, voor zover een bestemmingsplan van toepassing is, de bestemming deze inrichting niet verbiedt.

Erf(af)scheiding

Bouwwerk, bedoeld om het erf af te bakenen van en buurerf of van de openbare ruimte.

Erker

Kleine toevoeging van meestal één bouwlaag aan de gevel van een gebouw, op de begane grond meestal uitgevoerd in metselwerk, hout en glas.

Erfgoed

Alle objecten, gebouwen en gebieden die van cultuurhistorische waarde zijn, ook de niet wettelijk beschermde.

Erfgoedverordening

Verordening waarin het beleid ten aanzien van monumenten in de Gemeente Amsterdam is vastgelegd.

Excessenregeling

Gemeentelijke regeling gericht op het tegengaan van evidente buitensporigheden (excessen) in het uiterlijk van een bouwwerk.

F

Flat(gebouw)

Groot gebouw met meerdere verdiepingen/woonlagen. De appartementen in de flat zijn meestal gelijkvloers en worden op hun beurt flat/flatjes genoemd.

G

Galerij

Gang aan de buitenkant van een (flat)gebouw die toegang verschaft tot de afzonderlijke woningen.

Galerijflat

Flatgebouw waarbij langs de afzonderlijke woningen op de verdiepingen een galerij loopt als toegang naar de flats.

Galerijstraat

Inpandige gang in een (flatgebouw) die toegang verschaft tot de afzonderlijke woningen.

Gebiedsgerichte welstandscriteria

Welstandscriteria die betrekking hebben op een specifiek gebied; zowel zelfstandig als in combinatie met andere welstandscriteria te gebruiken.

Gebouw

Elk bouwwerk, dat een voor mensen toegankelijke, geheel of gedeeltelijk met wanden omsloten ruimte vormt.

Gebouwtype

Geheel van karakteristieke kenmerken en eigenschappen die gemeenschappelijk zijn aan een groep van gebouwen, waardoor deze zich onderscheiden van andere.

Gepotdekseld

Horizontaal gedeeltelijk over elkaar vallende gevelbeplating (oorspronkelijk houten planken).

Geschakelde woningbouw

Tegen elkaar geplaatste woningen die oorspronkelijk behoren tot één architectonisch ontwerp.

Gesloten bouwblok

Geheel van geschakelde gebouwen die op enige manier een blok vormen, met een gesloten en besloten binnengebied.

Gestapelde woning

Een al dan niet uit meerdere bouwlagen bestaande woning, deel uitmakend van een gebouw waarin meerdere woningen zijn ondergebracht.

Getrapt

Trapsgewijs, in stappen, telkens iets meer.

Gevel

Verticaal scheidingsvlak van een gebouw tussen buiten en binnen.

(Gevel)band

Horizontale versiering in de gevel in afwijkend materiaal, meestal natuursteen, kunststeen of baksteen.

Gevelbeeld

Het uiterlijk van de gevel.

(Gevel)geleding

Onderverdeling van de gevel in klei-

nere vlakken. Verticale, horizontale of figuratieve indeling van de gevel door middel van gevelopeningen, metselwerk, verspringingen of andere gevelkenmerken en -detaileringen.

Gevelkozijn

Raamwerk in de gevel, bestaande uit twee stijlen met een boven- en onderdorpel, waarin glas, een deur of raam wordt aangebracht.

Gevellijn

Denkbeeldige lijn die strak loopt langs de gevel van een bouwwerk tot aan de perceelsgrenzen (dit gaat om de ligging t.o.v. de weg, maar anders dan bij rooilijn- ook t.o.v. openbaar groen).

Geveltop

Top van een naar boven verjongende gevel.

Goot

Waterafvoer, veelal tussen gevel en dakvlak.

Goothoogte

Afstand tussen goot en maaiveld.

Gootklos

Zie klossen.

Gootlijn

Veelal horizontale lijn die een goot of meerdere goten aan de gevel vormen.

Gordel '20- 40

De grote stedelijke uitbreiding die is gerealiseerd tussen de beide wereldoorlogen. De wijken liggen als een gordel rond de 19de-eeuwse Ring. Karakteristiek voor de Gordel 20-40 is de samenhang tussen de hiërarchische, bloksgewijze stedenbouwkundige structuur, de architectuur van de straatwanden en de aandacht voor het sculpturale detail.

Grachtengroen

Donkergroene kleur groen die veel bij monumenten wordt toegepast.

Groenstructuur

Ruimtelijke opbouw en onderlinge samenhang van het groen in een bepaald gebied.

Grondgebonden woning

Een uit één of meerdere lagen bestaande woning met een voordeur die rechtstreeks uitkomt op de straat.

H

Hanenkam

Een taps toelopende rollaag boven een raam- of deuropening waarbij het midden van de streklaag duidelijk verhoogd is.

Historiserend

Gebaseerd op historische stijlenmerken.

Hoekaanbouw

Grondgebonden toevoeging meestal van één bouwlaag aan de hoek van een gebouw.

Hoekaccent

Verbijzondering op de hoek van een gebouw.

Hoek- en kilkeper

Snijlijn van twee aansluitende dakvlakken.

Hoofdgebouw

Een gebouw, dat op een bouwperceel door zijn constructie of afmetingen als belangrijkste bouwwerk valt aan te merken.

Horizontale opbouw

Gevelopbouw van beneden naar boven.

Hovenverkaveling

Verkaveling waarbij verschillende, los van elkaar staande, bebouwing is georganiseerd rond een centrale groene ruimte.

I

Inbreiding

Het bouwen tussen bestaande bebouwing.

Industriebebouwing

Bebouwing met een industriële bestemming.

Installatie

Het aanbrengen van technische toestellen (montage) en/of deze toestellen zelf.

K**Kaakberg**

Hooiberg, m.n. een met twee verdiepingen waarvan de onderste dient als schuur of stal.

Kap

Samenstel van houten, ijzeren of betonnen onderdelen dat de dakbedekking draagt.

Kapverdieping

Verdieping onder de kap.

Kavel

Grondstuk, kadastrale eenheid.

Keper

Snijlijn van twee aansluitende dakvlakken.

Kern

Veelal kleinschalig stedelijk gebied, ook wel centrum van een dorp of stad.

Keurtuin

De grachtengordel telt 27 zogenaamde keurblokken. Het zijn de ruimten tussen de Heren- en de Keizersgracht - achter de monumentale bebouwing - die slechts als tuinen mogen worden gebruikt. Ze danken hun naam aan de speciale keuren - verordeningen - die er van 1615 af voor golden.

Kilkeper

Snijlijn van twee aansluitende dakvlakken (inwendige hoek).

Klossen

Uit de muur stekende houten of gemetselde blokjes ter ondersteuning van uitstekende onderdelen van een gebouw zoals dakgoten.

Kop

In het algemeen gebruikt om de smalle kant van een rechthoekige vorm aan te duiden, bijvoorbeeld bij een gebouw.

Korrelgrootte

Schaal van de parcellering en bebouwing.

Kroonlijst

Een meestal versierde en geprofileerde rand als bekroning van de bovenzijde van een gevel.

L**Lak**

Afwerklaag van schilderwerk.

Landmark

Oriëntatiepunt, beeldbepalende objecten, gebouwen of plaatsen in het landschap.

Landschappelijke waarde

De aan een gebied toegekende waarde, gekenmerkt door het waarneembare deel van het aardoppervlak, dat wordt bepaald door de onderlinge samenhang en beïnvloeding van (niet levende en levende) natuur.

Langskap

Schuine kap evenwijdig aan de gevel.

Latei

Draagbalk boven gevelopening.

Lessenaarsdak

Dak met één hellend, niet onderbroken, dakvlak.

Lichtkoepel

Raamconstructie meestal in een plat dak, in de vorm van een koepel.

Lijst

Een meestal versierde en geprofileerde rand als bekroning van de bovenzijde van een gevel. Kroonlijst, gootlijst.

Lineair

Rechtlignig, langgerekt.

Lint(bebouwing)

Langgerekte lijn van (veelal vrijstaande) bebouwing langs een weg of waterverbinding.

Loggia

Inpandig balkon.

Luifel

Afdak buiten tegen de muur van een gebouw aangebracht en verder niet ondersteund, meestal boven een deur, raampartij of gehele pui.

M**Maaveld**

Bovenzijde van het terrein dat een bouwwerk omgeeft, de grens tussen grond en lucht, de gemiddelde hoogte van het terrein, grenzend aan de gevels, op het tijdstip van de aanvraag om bouwvergunning.

Makelaar

Decoratieve bekroning van een geveltrop. Doel van de makelaar is tweezijdig: verbinding van de windveren en verfraaiing van de gevel.

Mansardekap

Een dak met aan twee zijden onder een stompe hoek geknikt of gebroken dakvlak.

Markies

Opvouwbaar zonnescerm.

Markisolette

Uitvalzonnescerm met eerst verticale val voor de diagonale uitval (met dus geknikte doeklijn).

Massa

Zichtbaar volume van bebouwing.

Materialisering

De middelen waarmee gebouwen of openbare ruimte worden vormgegeven.

Metselverband

Het zichtbare patroon van metselwerk.

Middenstijl

Verticaal deel in het midden van een deur- of raamkozijn.

Middenstuk

De horizontale opbouw per pand bestaat in het algemeen uit een driedeling. Deze bestaat uit een plint met ingangspartij op de begane grond, een middenstuk met de woonverdiepingen, en een dakbekroning.

Monument

Onroerend goed dat overeenkomstig de bepalingen van de Monumentenwet 1988 is aangewezen als rijksmonument of onroerend goed dat overeenkomstig de bepalingen van de Erfgoedverordening Gemeente Amsterdam als gemeentelijk monument is aangewezen

Monumentenbeleid

Beleid op het gebied van monumenten(zorg), bouwhistorie en archeologie.

Monumentenwet

De volledige tekst van de Monumentenwet is te vinden op www.wetten.nl

MSP-lijst

Lijst van de in het kader van het Monumenten Selectie Project geselecteerde rijksmonumentwaardige bouwwerken uit de periode 1850-1940.

Muurdam

Op de erfgrans aan de gevel gemetselde muur. Of: het smalle gedeelte van een muur tussen twee gevelopeningen (bv. tussen twee hoge vensters of deuren) of tussen gevelopening en de hoek van een gebouw. Zie ook: penant.

N

Negge

Het vlak c.q. de maat tussen de buitentkant van de gevel en het kozijn.

Nok

Hoogste lijn of punt van een schuin dak; horizontale snijlijn van twee dakvlakken.

O

Omgevingsvergunning

Eén geïntegreerde vergunning voor bouwen, wonen, monumenten, ruimte, natuur en milieu. De omgevingsvergunning werd op 1 oktober 2010 ingevoerd ter vervanging van de verschillende vergunningen voor wonen, ruimte en milieu.

Ondergeschikt

Voert niet de boventoon.

Onderbouw

Het onderste van een gebouw; heeft meestal betrekking op de begane grond van een huis met meerdere verdiepingen.

Ontsluiting

De toegang tot een gebouw, gebied of een terrein.

Oorspronkelijk

Origineel, aanvankelijke vorm, authenticiek.

Oorspronkelijke gevel

Gevel van een gebouw bij oprichting.

Oorspronkelijke karakteristiek

Het karakter van een gebouw bij oprichting.

Openbaar groen

Met het openbaar groen wordt bedoeld hetgeen daaronder in het normale spraakgebruik wordt verstaan, zoals parken plantsoenen en speelveldjes, die het gehele jaar (of een groot deel van het jaar) voor het publiek toegankelijk zijn. Een weiland, bos of water kan in dit verband niet worden aangemerkt als openbaar groen.

Ordewaardering

Waardering van de bebouwing op pandniveau, vastgelegd in waarderingskaarten. Aan de waardering in ordes, opklimmend van basisorde naar orde 1 respectievelijk van orde 3 naar orde 1 in de Binnenstad, zijn welstandscriteria gekoppeld die de basis vormen voor de welstandsbeoordeling van bouwinitiatieven.

Orthogonaal

Rechthoekig.

Oriëntatie

De hoofdrichting van een gebouw.

Ornament

Niet-zelfstandig versieringselement, dienend om een voorwerp of gebouw op te luisteren.

Ornamentiek

Versieringskunst.

Overkapping

Plat of schuin dak, hangend of op stijlen aangebracht tegen een gebouw of een muur, om als gedeeltelijke beschutting te dienen.

Overstek

Bouwdeel dat vooruitsteekt ten opzichte van het eronder gelegen deel.

P

Paneel

Rechthoekig vlak, geplaatst in een omlijsting.

Parcellering

Indeling in percelen.

Patina

Zichtbare ouderdomskenmerken waardoor het oppervlak van oude (kunst)voorwerpen zich onderscheidt van dat van nieuwe voorwerpen van hetzelfde materiaal, resp. de nabootsing daarvan.

Penant

Het smalle gedeelte van een muur tussen twee gevelopeningen (bv. tussen twee hoge vensters of deuren) of tussen gevelopening en de hoek van een gebouw. Muurdam.

Perceel

Stuk grond waarvoor één rechtsorde geldt, dat wil zeggen dezelfde eigenaar en hetzelfde eigendomsrecht heeft.

Perifeer groengebied

Groengebied aan de rand van de bebouwde kom.

Pilaster

Weinig uitspringende muurpijler, die dient om een boog of hoofdgestel te dragen.

Plaatmateriaal

Materiaal van kunststof, staal, hout, meestal ten behoeve van gevelbekleding.

Plan West

Door de Gemeente Amsterdam in 1922 gelanceerd plan, na de annexatie van de vroegere gemeente Sloten in 1921. Het vormde een vervolg op het Plan Zuid van H.P. Berlage uit 1917, op het geannexeerde grondgebied van Nieuwer-Amstel. Beide plannen waren ontworpen om te voorzien in het grote tekort aan woningen na de Eerste Wereldoorlog.

Plan Zuid

Definitief plan uit 1917 van H.P. Berlage, op het geannexeerde grondgebied van Nieuwer-Amstel. Het plan was, net als het wat latere Plan West (1922), bedoeld om te voorzien in het grote tekort aan woningen na de Eerste Wereldoorlog. Plan Zuid is conform de ideeën van Berlage gerealiseerd met afwisselende buurtjes en gesloten bouwblokken, die veelal één architectuureenheid vormen.

Plastiek

Sterke ruimtewerking door vooruit- of terugspringende bouwdelen of gebogen vlakken, bijvoorbeeld erkers, balkons, aanbouwen enz.

Plint

Een duidelijk te onderscheiden horizontale lijn aan de onderzijde van een gebouw of een duidelijk te onderscheiden onderste horizontale laag van een gebouw, bijvoorbeeld een plint met bergingen.

Portiek

Ingebouwd portaal dat aan de straatzijde geheel open is en leidt naar de deur van een huis of het gemeenschappelijk trappenhuis.

Portieketagewoning

Woning in een woningcomplex die met de voordeur op eenzelfde portiek (al of niet met buitentrap) uitkomen.

Profiel

Omtrek van een gebouw of bouwdeel (bijvoorbeeld kozijn) of een doorsnede daarvan.

Profilering

Aangebrachte vorm en maatvoering van profiel.

Pui

Gevelzijde van de onderbouw van een gebouw, veelal onderscheiden van de rest door gebruik van een ander materiaal (hout, aluminium etc.) met glas.

Puibalk

Zware balk over een pui, die dient om het bovendeel van een gevel te dragen en een onderpui te overspannen.

Puulijst

Lijst, ter hoogte van de puibalk in een gevel aangebracht.

R

Raamdorpel

Horizontaal stenen element onder de onderdorpel van een houten kozijn, dat ervoor zorgt dat water onder het kozijn buiten het muurvlak wordt afgevoerd.

Raamhout

Hout waaruit ramen vervaardigd worden of omlijsting waarbinnen het paneel van een deur of beschot wordt ingesloten. Ook wel draaiende of schuivende delen van kozijn/post.

Renovatie

Vernieuwing. Aanpassing van een woning aan de tegenwoordige eisen van elementair woongenot.

Respecteren

Met eerbied behandelen, eerbiedigen, waarderen.

Restauratie

Werkzaamheden gericht op ontstrend behoud, herstel en bescherming van gebouwen met cultuurhistorische waarde.

Risalering/risaliet

Deel van een voorgevel dat vooruitspringt, minstens één raamtravee breed en over de gehele hoogte doorlopend.

Ritmiek

Regelmatige herhaling.

Roede

Tussenregel van een glasraam.

Rollaag

Een in verband gemetselde laag van op hun kant of kop gemetselde stenen. Horizontale of gebogen rij stenen of betonbalk boven een gevelopening of aan de bovenzijde van een gemetselde wand.

Rooilijn

Lijn die in het bestemmingsplan of bouwverordening aangeeft waarbinnen gebouwd mag worden.

Roede

Een samenstel van gebieden die op grond van stedenbouwkundige en ruimtelijke kenmerken een vergelijkbare verschijningsvorm hebben.

Ruimtelijke kwaliteit

Optimaal samenspel tussen de gebruikswaarde, de toekomstwaarde en de esthetische waarde ofwel de schoonheid van een gebied of een gebouw (vrij naar Vitruvius).

S

Schaal

Het begrip van relatieve grootte, vooral van één element tot een ander of van één element tot het geheel; ook, een object of gebied dat in evenredige verhouding staat tot het object of dat gebied.

Scharnierpunt

Locaties waar de randen van twee of meer ruimtelijke systemen dicht aan elkaar grenzen en mede daardoor de stedenbouwkundige structuur niet eenduidig is te definiëren.

Schilddak

Dak, gevormd door twee driehoekige schilden aan de smalle en twee trapeziumvormige aan de lange zijde.

Setback

Teruggelegen bovenste verdieping soms voorzien van dakterras.

Signaalkleuren

Felle in het oog springende kleuren, ook primaire kleuren worden hieronder gerekend.

Situering

Plaats van het bouwwerk in zijn omgeving.

Souterrain

Onderhuis, benedenverdieping die gedeeltelijk lager dan het straatniveau (maaiveld) ligt.

Speklaag

Lichte natuurstenen band als afwisseling in baksteenmetselwerk, doorgaans van Brabantse arduin, later ook van zandsteen.

SPvE

Stedenbouwkundig Programma van Eisen.

Stadsdeel

Bestuurlijke eenheid die gedecentraliseerde, eigen bevoegdheden heeft; soort subgemeente. De raad heeft een secretariaat en een dagelijks bestuur.

Stedenbouwkundig plan

Ontwerp voor de bouw of herstructurering van een gebied in een stad of dorp.

Stedenbouwkundige eenheid

Samenstel van bouwblokken die als eenheid zijn ontworpen en als zodanig herkenbaar zijn.

Stedenbouwkundige structuur

Ruimtelijke opbouw of samenstelling van een gebied: de manier waarop bebouwing, straten, pleinen, water en andere open ruimte ten opzichte van elkaar zijn gesitueerd.

Stedenbouwkundige zone

Vergelijkbaar met het ordestelsel wordt (met uitzondering van de Binnenstad) de kwaliteit van de stedenbouwkundige aspecten uitgedrukt in stedenbouwkundige zones, opklimmend van basiszone naar zone A.

Stijl

Architectuur of vormgeving uit een bepaalde periode of van een bepaalde stroming.

Stolpboerderij

Noord-Hollands boerderijtype met een min of meer vierkante vorm en een piramidevormig dak.

Strook-, haak- en hoftype

Type verkaveling in stroken of haaken, soms door bepaalde rangschikking hoven vormend.

Supervisor

Persoon die tot taak heeft te bevorderen dat een hoogstaande ontwerp kwaliteit wordt bereikt; het gaat hierbij om de ontwerp kwaliteit van het afzonderlijke bouwproject, een goede afstemming met het ontwerp van de openbare ruimte en de afstemming met andere bouwprojecten binnen één Stedenbouwkundig Plan.

Suskast

Ventilatioerooster met omkasting ten behoeve van natuurlijke ventilatie waarin geluid van buiten wordt geabsorbeerd, zodat zowel voldoende ventilatiecapaciteit alsook afdoende geluidwering wordt gerealiseerd.

Systeembouw

Bouw volgens een bepaald systeem, bijvoorbeeld betonelementenbouw, stapelbouw, houtskeletbouw, montagebouw.

T

Talud

Helling, glooiing, schuinte van het zijvlak van aardwerken, dijken, spoorbanen, vestingwerken.

Textuur

De waarneembare structuur van een materiaal (bij metselwerk dus de oneffenheden van de steen en het voegwerk).

Topgevel

Bovenste geveldeel dat naar boven toe verjongd is. Een topgevel staat meestal aan de korte zijde van een gebouw of vormt de hoofdgevel van een risaliet.

Travee

Begrip bij de vlakverdeling van gevels. De afstand tussen twee opeenvolgende steunpunten in de lengterichting van een gebouw.

Trendsetter

Een door de welstandscommissie eerder (afgelopen drie jaar) goedgekeurd en uitgevoerd bouwplan dat als uitgangspunt gehanteerd kan worden bij een bouwblok, ensemble of buurt met een vergelijkbare architectuur.

U

Uitbouw

Aan het gebouw vastzittend bouwwerk dat rechtstreeks vanuit het gebouw toegankelijk is.

Uitbreidingsplan

Ontwerp tot vergroting van de bebouwde kom van een gemeente.

V

Venster

Een (licht)opening in de muur van een gebouw.

Vensteras

Denkbeeldige lijn door het midden van de vensters. Wanneer een gevel minstens twee bouwlagen heeft en de vensters van de begane grond en de verdieping(en) recht boven elkaar liggen, dan noemt men het aantal vensterassen.

Verdieping

Bouwlaag.

Vergunning

Zie Omgevingsvergunning.

Vergunningvrije bouwwerken

Bouwwerken die zonder vergunning te realiseren zijn. Zie voor meer informatie <http://www.rijksoverheid.nl/onderwerpen/bouwregelgeving/omgevingsvergunning-voor-bouwen/vergunningvrij-bouwen>

Verjongen

Naar het uiteinde toe afnemen in omvang of zwaarte.

Verkaveling

De manier waarop een gebied in stukken, kavels geheten, is verdeeld.

Verkavelingseenheid

Bestaat meestal uit verschillende architectuureenheden. De bebouwing in een verkavelingseenheid vormt een compositie van gebouwen (van gelijke en/of verschillende typologie) en een bouwsteen voor een (bebouwings)veld.

Verticaliteit

In verhouding veel hoger dan breed; het laten domineren der verticale lijnen in het uiterlijk.

Villa

Vrijstaand, aanzienlijk woonhuis (vooral landelijk gelegen of in een parkachtige stadswijk).

Visuele eenheid

Zichtbaar samenhangend geheel.

Vlucht

Vooroverhellen van een muur; vroeger werden gevels op 'vlucht' gesteld, mede om inwatering van het metselwerk te voorkomen.

Voegwerk

Al de voegen van een gemetselde muur.

Volant

Strook stof als afronding en versiering van zonnescherm of markies.

Voorerf

Gedeelte van het erf tussen de voorgevellijn en de aan de voorkant van die lijn gelegen perceelsgrens.

Voorgevel/voorkant

De voorgevel, het voorerf en het dakvlak aan de voorzijde van een gebouw; de zijgevel, het zijerf en het dakvlak aan de zijkant van een gebouw voor zover die zijde (zijdelings) gekeerd is naar de weg of het openbaar groen.

Voorgevellijn

Denkbeeldige lijn die strak loopt langs de voorgevel van een bouwwerk tot aan de perceelsgrenzen.

Voorgevelrooilijn

Voorgevelrooilijn als bedoeld in het bestemmingsplan dan wel de gemeentelijke bouwverordening.

W

Waarderingskaart

Welstandskaart waarbij binnen een ruimtelijk systeem de bebouwing stelselmatig gewaardeerd is in ordenes, opklimmend van basisorde naar orde 1 respectievelijk van orde 3 naar orde 1 in de Binnenstad. Vergelijkbaar met het ordestelsel wordt de kwaliteit van de stedenbouwkundige aspecten uitgedrukt in stedenbouwkundige zones, opklimmend van basiszone naar zone A (met uitzondering van de Binnenstad).

Weg

Weg als bedoeld in artikel 1, eerste lid, onder b, van de Wegenverkeerswet 1994.

Welstandadvies

Advies van de welstandscmissie aan het College van Burgemeester en Wethouders of het dagelijks bestuur van het stadsdeel over de vraag of een aanvraag voor een vergunning voldoet aan redelijke eisen van welstand zoals vastgelegd in de welstandsnota.

Welstandsbeleid

Door de gemeenteraad of de stadsdeelraad vastgesteld beleid waarin de ambities voor de esthetische kwaliteiten van bouwwerken en de inpassing daarvan in de omgeving zijn vastgelegd.

Welstandsbeoordeling

Beoordeling door de commissie of een aanvraag voor een vergunning voldoet aan de criteria die zijn vastgelegd in de welstandsnota.

Welstandscmissie

Door de gemeenteraad benoemde onafhankelijke commissie die aan burgemeester en wethouders c.q. het dagelijks bestuur van de stadsdelen advies uitbrengt ten aanzien van de vraag of een aanvraag voor een vergunning voldoet aan redelijke eisen van welstand zoals vastgelegd in de welstandsnota.

Welstandsnota

Beleidsnota die door de gemeenteraad of de stadsdeelraad is vastgesteld en die alle criteria voor de welstandsbeoordeling bevat.

Welstandsniveau

De welstandsniveaus geven op een genuanceerde en getrapte manier aan wat de ambities en beoogde ontwikkelingen zijn per gebied en wat de kwaliteit is die in overeenstemming met deze ambities van een ontwerp mag worden verwacht.

Welstandstoezicht

Alle aspecten, regels en werkwijzen rondom het wettelijke voorschrift dat elk bouwplan moet voldoen aan redelijke eisen van welstand tenzij het welstandsvrij is.

Welstandsvrij

Gebieden of categorieën die door de gemeenteraad of de stadsdeelraad als welstandsvrij zijn aangewezen, waardoor bij de vergunningaanvraag (preventief) geen welstandsbeoordeling plaatsvindt en ook achteraf (repressief) geen welstandstoezicht kan worden uitgeoefend; en bouwwerken die wettelijk (AmvB) vergunningvrij zijn (en daarmee welstandsvrij).

Werf

Plaats waar schepen of andere drijvende objecten worden gebouwd of worden gerepareerd; plaats waar hout of andere artikelen opgestapeld liggen.

Windveer

Plank bevestigd langs de kanten van een met riet of pannen gedekt dak ter afdekking van de voorrand. Worden soms aan de bovenzijde over elkaar gekeept.

Wisseldorpel

Van oorsprong bij schuiframen. Onderregel van het bovenraam en bovenregel van het onderraam.

Woning

Een complex van ruimten, uitsluitend bedoeld voor de huisvesting van één afzonderlijke huishouding.

Woonblok

Groep (aaneengesloten) huizen die door straten min of meer rechthoekig wordt ingesloten.

Woonerf

Woonwijk of -buurt die autoluw of -vrij is en waar doorgaand verkeer niet mogelijk is.

Wolfdak/wolfeinden

Meestal een zadeldak waarvan één of beide dakschilden op de kop een afgeknot dakschild heeft (wolfeind).

Z

Zadeldak

Een dak dat aan twee zijden schuin is met een symmetrisch profiel.

Zichtlijn

Denkbeeldige lijn die getrokken kan worden tussen wat de beschouwer wel en niet te zien krijgt.

Zichtlocatie

Vestigingsplaats pal langs een openbare weg.

Zijerf

Gedeelte van het erf tussen een zijgevellijn en de aan die zijde van het gebouw gelegen erfgrans.

Zijgevellijn

Denkbeeldige lijn die strak loopt langs de zijgevel van een bouwwerk tot aan de perceelsgrenzen.

Transformatiegebieden

BIJLAGE 4



TRANS- FORMATIE- GEBIEDEN

Bijlage 4

In de kaart met ruimtelijke systemen zijn transformatiegebieden aangegeven. Binnen de gebieden met deze aanduiding is een verandering gewenst of gaande, waarvoor de criteria van het ruimtelijk systeem geen passend kader vormen. Plannen die deel uitmaken van de transformatie worden beoordeeld aan de hand van de criteria waarnaar in onderstaande lijst wordt verwezen. Na oplevering zijn de beheercriteria van het ruimtelijk systeem van toepassing.

De actuele stand van zaken staat op: <http://amsterdam.welstandinbeeld.nl>.

Ruimtelijk systeem 1 BINNENSTAD

In de binnenstad is sprake van een aantal projecten die niet als transformatiegebieden op de kaart zijn aangegeven, maar waarvoor wel beleid is opgesteld. Hieronder is een overzicht opgenomen van Stedenbouwkundige programma's van Eisen en Nota's van Uitgangspunten van stadsdeel Centrum (peildatum 1 juni 2012).

- NvU Aanpak openbare ruimte Leidsebuurt (vastgesteld door het dagelijks bestuur op 24 september 2009 en College van Burgemeester en Wethouders op 1 december 2009).
- NvU Vijzelstraat 66-80, vastgesteld door het dagelijks bestuur op 9 februari 2010.
- NvU Parkeergarage Westeinde (niet digitaal beschikbaar, op 1 februari 2005 vastgesteld door het College van Burgemeester en Wethouders)
- NvU Parkeergarage Geldersekafe/Oosterdok, vastgesteld door de deelraad op 25 juni 2009.
- PvE Singelgrachtgarage Marnix (vastgesteld door de stadsdeelraad Centrum en stadsdeelraad West in januari 2010).
- SpvE Wiener (vastgesteld door het dagelijks bestuur in juni 2005). Ontwerpbestemmingsplan Wiener in voorbereiding.
- SpvE N 43 (Czaar Peterbuurt), vastgesteld op 26 juni 2007.
- Preadvies over de notitie van de VVD en D66 "De Heren en De Keizer: een Tophotel voor een Topstad?" (hierin zijn voorwaarden opgenomen voor de verbouwing, vastgesteld door de stadsdeelraad op 26 maart 2009)

en Aanpassingen Preadvies over de notitie "De Heren en De Keizer: een Tophotel voor een Topstad?" (vastgesteld door de stadsdeelraad op 29 november 2011).

- Stedenbouwkundige uitgangspunten lokatie voormalig Emmakinderziekenhuis Sarphatistraat 102-104/Spinozastraat 51-53 (vastgesteld door het dagelijks bestuur op 6 april 2010).
- SPvE Groenmarkt (vastgesteld door de stadsdeelraad op 26 maart 2013).
- Ruimtelijk kader Oostenburg Noord (vastgesteld door de stadsdeelraad op 28 mei 2013).
- NvU Parkeergarage Vijzelgracht (vastgesteld door het dagelijks bestuur op 16 oktober 2012).

In voorbereiding:

- Concept Beeldkwaliteitsplan Leidsestraatjes

Ruimtelijk systeem 2 KERNEN, LINTEN EN FRAGMENTEN

• Noordelijke linten (2a)

- *Twiske Zuid (0204)*
Het transformatiegebied is beschreven in Stedenbouwkundig plan Twiske Zuid 2004, Nota van wijzigingen op het Stedenbouwkundig plan 2004.

• Oude dorpen (2c)

- *Driemond Geinburgia/Seizoenenhof (0222)*
Stedenbouwkundig Plan van Eisen voor drie locaties Driemond 2006.

Ruimtelijk systeem 3 DE 19E-EEUWSE RING

• Ingetogen blokbebouwing (3a)

- *De Hallen (0303)*
Beoordelingscriteria de Hallen 2006 en Stedenbouwkundig Plan de Hallen 2005.

Ruimtelijk systeem 4
GORDEL '20-'40

● **Oost en West (4a)**

- *Tugelablokken (0405)*
Beeldkwaliteitsplan Tugelablokken, april 2011.

Ruimtelijk systeem 5
TUINDORPEN

● **Tuindorpen (5)**

- *Johan van Hasseltstrook en Wijkwinkelcentrum Oud Noord (Mosveld) (0502 en 0853)*
Zie voor de beschrijving van het beleid voor dit gebied bij Ruimtelijk systeem 8, gebied 0853.

Ruimtelijk systeem 6
AUP EN POST-AUP

● **Oorspronkelijke stroken, haken en hoven (6a)**

Confuciusbuurt (0603)
Uitwerkingsplan Confuciusbuurt 2010

● **Vernieuwde stroken, haken en hoven (6b)**

- *Breehorngedebied (0621)*
Het transformatiegebied is beschreven in het Stedenbouwkundig Plan Breehorngedebied Amsterdam Noord 2010. Daarin zijn tevens de stedenbouwkundige en architectonische ontwikkeling van het gebied voor de komende jaren vastgelegd. Het welstandskader voor dit gebied is opgenomen in het stedenbouwkundig plan.
- *Kompaslocatie (0621)*
Het transformatiegebied is beschreven in het Stedenbouwkundig Plan Kompaslocatie 2009. Daarin zijn tevens de stedenbouwkundige en architectonische ontwikkeling van het gebied voor de komende jaren vastgelegd. De welstandscriteria voor dit gebied zijn opgenomen in het stedenbouwkundig plan.

- *Banne Buiksloot Zuid – Kadoelerbreek (0622)*

Het transformatiegebied wordt beschreven in het Stedenbouwkundig Plan Kadoelerbreek (2006). Daarin zijn tevens de stedenbouwkundige en architectonische ontwikkeling van het gebied voor de komende jaren vastgelegd. In het Welstandskader De Banne 2009 zijn de welstandscriteria voor dit gebied vastgelegd.

- *Banne Buiksloot Zuid – Centrumgebied (0622)*

Het transformatiegebied wordt beschreven in het Stedenbouwkundig Plan Banne Centrumgebied (2006). Daarin zijn tevens de stedenbouwkundige en architectonische ontwikkeling van het gebied voor de komende jaren vastgelegd. In het Welstandskader De Banne 2009 zijn de welstandscriteria voor het centrumgebied vastgelegd.

- *Van Tijenbuurt/Complex 24 (0624)*

Uitwerkingsplan Van Tijenbuurt met de bijbehorende Ruimtelijke Onderbouwing en Beeldkwaliteitscriteria Vrije kavels.

Voor de zelfbouwkavels in het zuidelijke deel van Getijenveld gelden de welstandscriteria voor de blokken B, C en D. Deze zijn beschreven in Beeldkwaliteitseisen en Bebouwingseisen Blok B, C, en D Getijenveld, vastgesteld op 25 september 2013. De beeldkwaliteitseisen vervangen de vastgestelde welstandscriteria, zoals opgenomen in de bijlagen van het Uitwerkingsplan van Tijenbuurt.

- *Eendrachtsparkbuurt (0624)*

Uitwerkingsplan Eendrachtsparkbuurt (2008).

- *Waterschapsbuurt (0625)*

Uitwerkingsplan De Punt Noord. Voor de zelfbouwkavels in het deelgebied De Punt/Waterschapsbuurt gelden de welstandscriteria voor de zelfbouwkavels binnen de locaties 4, 8 en 12 van de Waterschapsbuurt. Deze zijn beschreven in Welstandscriteria De Punt/Waterschapsbuurt, vastgesteld op 26 juni 2013.

- *Reimerswaal (0625)*

Vernieuwingsplan Osdorp Midden Noord en uitwerkingsplan Kerngebied Reimerswaalbuurt 2005.

- *Grandlocatie (0625)*

Uitwerkingsplan Hart Dijkgraafplein 2005.

- *Maria Montessorilocatie (0625)*

Voor dit gebied is nog geen beoordelingskader opgesteld.

- *Jeruzalem (0626)*

Stedenbouwkundig Plan Jeruzalem 2009.

- *Stedelijk Vernieuwingsgebied Overtoomse Veld (0629)*

In dit gebied gelden Uitwerkingsplan Raamwerk / Openbare ruimte 2005, Uitwerkingsplan AA-plein 2010, Aanvullende richtlijnen Uitwerkingsplan AA-plein, Uitwerkingsplan Middengebied Zuid 2010, Uitwerkingsplan Middengebied Noord 2005 en Uitwerkingsplan Spoorstrook Zuid 2005.

- *August Allebéplein (0629)*

August Allebéplein, aanvullende gebiedsgerichte welstandscriteria, dd. 29 mei 2013.

- *Stedelijk Vernieuwingsgebied Delflandplein/Staalmanpleinbuurt (0630)*

Vernieuwingsplan Delflandplein/Staalmanpleinbuurt (2002) en Beeldkwaliteitsplan 2009.

● **Open blokken (6c)**

- *Kolenkitbuurt (0640)*

Uitwerkingsplan Kolenkitbuurt en Ringspoorzone 2004, Uitwerkingsplan Kolenkitbuurt Zuidelijk Veld 2005, Uitwerkingsplan Middengebied 2011 en Vernieuwingsplan Kolenkitbuurt.

● **Winkelgebied (6e)**

- *Centrum Amsterdam Nieuw-West – Centrum en Suhabuurt (0660)*

Vernieuwingsplan CANW en uitwerkingsplan CANW uitwerkingsgebied 1 2005, verkavelingsplan CANW, Stedenbouwkundig Plan van Eisen SuHabuurt. Voor dit gebied gelden drie uitwerkingen: Uitwerkingsplan Plein Zuid, vastgesteld 25 september 2013; Uitwerkingsplan Plein West zal vastgesteld worden in november 2013; Uitwerkingsplan Uitbreiding Meervaartcomplex; vastgesteld 25 september 2013.

- *Centrumgebied Amsterdam-Noord (0661)*

Het transformatiegebied wordt beschreven in het Stedenbouwkundig Plan (SP) CAN uit december 2003 (deel 1 en 2). Dit plan is vastgesteld door de gemeenteraad bij het Projectbesluit CAN op 22 september 2004. In dit SP zijn de stedenbouwkundige en de architectonische ontwikkeling van het gebied voor de komende jaren vastgelegd. Er is daarnaast in 2006 een overkoepelend welstandskader opgesteld voor de beeldkwaliteit in het CAN: Welstandskader Beeldkwaliteit Algemeen Centrum Amsterdam Noord.

Voor onderdelen van het plan zijn stedenbouwkundige uitwerkingsplannen opgesteld (SUP). Als eerste in 2005 voor fase 1 van de vernieuwing van winkelcentrum Boven 't Y (ook bekend als De Opgang). In dit Uitwerkingsplan De Opgang zijn ook beeldkwaliteitsvoorschriften en welstandscriteria opgenomen. Het plan is vastgesteld door de gemeenteraad bij het Uitvoeringsbesluit De Opgang in 2006. Voor fase 2 van de vernieuwing van Boven 't Y is in oktober 2006 een Uitwerkingsplan Vernieuwing Boven 't Y opgesteld (inclusief welstandscriteria). Dit plan is door de gemeenteraad vastgesteld bij het Investeringsbesluit Vernieuwing Boven 't Y fase 2 op 14 februari 2007. Voor het Stationsgebied is in december 2007 een uitwerkingsplan opgesteld. Dit plan is in februari 2008 vastgesteld als onderdeel van het Investeringsbesluit Stationsgebied. Het Beeldkwaliteitsplan en de welstandscriteria Stationsgebied CAN zijn vastgesteld op 21 juni 2012.

Voor de deelgebieden Boven 't Y fase 3, Noorderkwartier en Elzenhagen Zuid zal op een later moment een uitwerkingsplan worden gemaakt en worden t.z.t. ook aparte welstandscriteria opgesteld.

Plangebied Het Schouw omvat de gefaseerde herontwikkeling van woonzorgcentrum Het Schouw. Het Nieuwe Schouw bestaat uit meerdere gebouwen die deels zijn uitgevoerd. In Planboek Het Schouw Oost, 2004 worden de plannen uiteengezet. Ook de beeldkwaliteit is hierin vastgelegd.

**Ruimtelijk systeem 8
WOONGEBIEDEN NA 1985**

• **Gedifferentieerde woongebieden (8c)**

- *Buiksloterbreek/Floraweg e.o./Marjoleinterrein (0825)*

Het transformatiegebied wordt beschreven in het Stedenbouwkundig Plan Marjoleinterrein e.o. (2008). Daarin zijn tevens de stedenbouwkundige en architectonische ontwikkeling van het gebied voor de komende jaren vastgelegd. De plannen voor het Marjoleinterrein en de Floraweg zijn reeds gerealiseerd.

- *D buurt (0833 D)*

Stedenbouwkundig Programma van Eisen D-buurt 2005, Programma en ontwerp Drostenburg/Dubbelink 2009.

- *E buurt (0833 E)*

Richtlijnen welstand E-buurt Oost en het Stedenbouwkundig Programma van Eisen Oost.

- *Zelfbouwkavels in Noord Oostzone Nieuw Grunder (0833 K)*

Stedenbouwkundig Programma van Eisen Clusters in het groen 2008, Welstandscriteria Noord Oostzone Nieuw Grunder.

- *K-midden (0833 K)*

Beeldkwaliteit voor de architectuur in K-midden zoals opgesteld in 2003 en het Stedenbouwkundig Programma van Eisen K-midden 2001.

- *De Bongerd 2 (0837)*

Het transformatiegebied voor de deelgebieden 2 t/m 4 is beschreven in De Bongerd, Welstands- en architectonische criteria 11 januari 2011, welke een aanvulling is op Stedenbouwkundig plan De Bongerd 2007.

• **Thematische woongebieden (8d)**

- *Oostpoort (0840)*

In dit gebied geldt het Stedenbouwkundig Plan Polderweggebied 2004. Ook gelden de Architectonische richtlijnen en ruimtelijke kwaliteit Polderweggebied 2009.

- *Houthaven (0842)*

Stedenbouwkundig Plan Houthaven 2006 en Beeldkwaliteitsplan Houthaven 2007.

- *Elzenhagen Noord (0843)*

Het transformatiegebied wordt beschreven in het Stedenbouwkundig Plan (SP) CAN uit december 2003 (deel 1 en 2). Dit plan is vastgesteld door de gemeenteraad bij het Projectbesluit CAN op 22 september 2004. In dit SP zijn de stedenbouwkundige en de architectonische ontwikkeling van het gebied voor de komende jaren vastgelegd. Er is daarnaast in 2006 een overkoepelend welstandskader opgesteld voor de beeldkwaliteit in het CAN: Welstandskader Beeldkwaliteit Algemeen Centrum Amsterdam Noord. Voor onderdelen van het plan zijn stedenbouwkundige uitwerkingsplannen opgesteld (SUP).

Voor woonwijk Elzenhagen Noord (ofwel deelgebied II) is in 2006 een stedenbouwkundig uitwerkingsplan opgesteld en daarnaast een los beeldkwaliteitsplan en daaruit afgeleide welstandscriteria specifiek voor Elzenhagen Noord. Deze welstandscriteria zijn op 15 november 2006 door de gemeenteraad vastgesteld. Beeldkwaliteitsplan CAN deelgebied II, Welstandscriteria Elzenhagen Noord.

• **Samengestelde woonblokken (8e)**

- *Laan van Spartaan (0851)*

Beeldkwaliteitsplan Sportparkstad 2003 en Toelichting beeldkwaliteit 2006.

- *Johan van Hasseltstrook en Wijkwinkelcentrum Oud Noord (Mosveld) (0502 en 0853)*

Het transformatiegebied wordt beschreven in het Projectbesluit Wijkwinkelcentrum Oud Noord, vastgesteld door de stadsdeelraad in 2007, waarin een visie is opgenomen voor de hele Van Hasseltstrook en de verschillende locaties in deze strook. In het concept Stedenbouwkundig Plan Wijkwinkelcentrum Oud Noord, 2009 zijn tevens de stedenbouwkundige en architectonische ontwikkeling van het gebied Mos-

- veld, dat onderdeel is van de Van Hasseltstrook, voor de komende jaren vastgelegd. Het aangepaste Stedenbouwkundig Plan Wijkcentrum Oud Noord (Mosveld) inclusief bijlagen, is onderdeel van het Investeringsbesluit dat is vastgesteld op 29 mei 2013. De welstandscriteria zijn hierin opgenomen.
- Een deel van dit transformatiegebied ligt in gebied 0502 binnen het Ruimtelijk systeem Tuindorpen.
- *OverAmstel (0855):*
Hier gelden Welstandskader Bedrijventerrein Overamstel 2009, Stedenbouwkundig plan Kop Weespertrekvaart 2008 en Stedenbouwkundig plan Amstelkwartier 2007.
- **Winkels en voorzieningen (8f)**
 - *Centrumgebied Amsterdam-Zuid-oost (0861)*
Voor het ArenApoort gebied is in 1996 een stedenbouwkundig plan vastgesteld.
Er is een Ruimtelijk Programmatisch kader waarop het beeldkwaliteitsplan is gebaseerd.
- Ruimtelijk systeem 9**
DE IJ-LANDEN
- **IJburg en Zeeburger Eiland (9b)**
 - *Zeeburgereiland (0921)*
De laagbouw aan de noordrand van deelplan RI-Oost is welstandsvrij. Voor de overige deelgebieden van RI-Oost geldt het welstandskader zoals opgenomen in Welstandscriteria Zeeburgereiland RI-Oost, december 2009, gewijzigd vastgesteld 29 november 2012.
- Ruimtelijk systeem 10**
KANTOREN EN BEDRIJVENTERREINEN
- **Bedrijventerreinen (10a)**
 - *Cruquiuswerkgebied kantoren/bedrijfsterrein (1008)*
Voor nieuw toe te voegen bebouwing geldt dat er geen welstandsbeoordeling plaatsvindt.
 - *Buiksloterham (1010)*
Het transformatiegebied wordt beschreven in het Investeringsbesluit en de Welstandsnota Buiksloterham 2006. Daarin zijn tevens de stedenbouwkundige en architectonische ontwikkeling van het gebied voor de komende jaren vastgelegd.
 - *Overhoeks / Sixhaven / Tolhuisterrein (1013)*
Het transformatiegebied wordt beschreven in het Stedenbouwkundig Plan Overhoeks (2006). Daarin zijn tevens de stedenbouwkundige en architectonische ontwikkeling van het gebied voor de komende jaren vastgelegd. In Welstandscriteria hoogbouwstrip Overhoeks, dd april 2008, zijn de architectonische randvoorwaarden vastgelegd.
 - *Hamerstraatgebied (1014)*
Het transformatiegebied wordt beschreven in de Strategienota Hamerstraatgebied 2008. Daarin zijn tevens de stedenbouwkundige en architectonische ontwikkeling van het gebied voor de komende jaren vastgelegd. Het welstandskader is omschreven in het Investeringsbesluit Hamerstraatgebied, vastgesteld op 30 mei 2012.
 - *Bedrijvenstrook Amstel III (1015)*
In het (Beeld)kwaliteitskader bedrijvenstrook, vastgesteld op 11 september 2013, is opgenomen dat aan de buitenranden van de bedrijvenstrook het welstandskader geldt zoals vastgelegd in hoofdstuk 8, paragraaf 10 a van de welstandsnota. Het binnengebied is welstandsvrij. Daarnaast geldt een liberaler beleid voor naamgeving/reclame op gevels en op eigen terrein.
 - *OverAmstel (1017)*
Hier gelden Welstandskader Bedrijventerrein Overamstel 2009, Stedenbouwkundig plan Kop Weespertrekvaart 2008 en Stedenbouwkundig plan Amstelkwartier 2007.
 - *Bedrijvenpark Lutkemeer 1 (1018)*
Beeldkwaliteitsplan Airport Businesspark Amsterdam Osdorp van 30-09-2008.
 - *Bedrijvenpark Lutkemeer 2 (1018)*
Voor dit gebied is nog geen beoordelingskader opgesteld.
 - *Stedelijk vernieuwingsgebied Lelylaan (1020)*
Uitwerkingsplan Podium dd. 17 oktober 2012.
- **Kantoren (10c)**
 - *Amsterdam Science Park (1043)*
Hier geldt de Welstandsnota grootstedelijke gebieden van 2004.
 - *Kantorenstrook Amstel III (1044)*
Het welstandskader voor alle verbouw- en nieuwbouwprojecten is beschreven in (Beeld)kwaliteitskader Kantorenstrook Amstel III, vastgesteld op 11 september 2013. Transformatieprojecten (van solitaire kantoorfunctie naar een andere functie) zijn welstandsvrij.
- **Ziekenhuizen en medische centra (10d)**
 - *AMC-terrein (1050)*
Er is voor het AMC terrein een stedenbouwkundig plan vastgesteld (2002) dat de afgelopen jaren op een aantal onderdelen is aangepast. Deze aanpassingen zijn verwerkt in een vastgesteld (2011)Inrichtingsplan Openbare Ruimte en Beeldkwaliteitsplan.
 - *Holendrecht (1050/0702)*
Stedenbouwkundig Programma van Eisen 2005.
- **Werk in uitvoering (10e)**
 - *NDSM-terrein (1060)*
Het transformatiegebied NDSM-werf is opgesplitst in 3 delen: werf-oost, werf-zuid en werf-noord. Voor de gehele werf zijn een ontwikkelingsvisie en een strategienota opgesteld: Ontwikkelingsvisie NDSM-werf en Strategienota 2008. Aansluitend is op 26 september 2012 het Investeringsbesluit NDSM-werf, concept 3 april 2012, vastgesteld. Hierin zijn tevens de stedenbouwkundige en architectonische ontwikkeling van het gebied, inclusief de welstandscriteria vastgelegd.

- *Cornelis Douwesterrein (1061)*
Voor dit terrein gelden het Beeldkwaliteitsplan Cornelis Douwesterrein 1999 en de Planoptimalisatie Cornelis Douwesterrein 2Noord, vastgesteld op 1 februari 2005.

Ruimtelijk systeem 12 GROEN EN WATER

• Stadsparken en begraafplaatsen (12a)

- *Bijlmerpark Westelijk deel (1200)*
Voor westelijk deel van het Bijlmerpark (torens en lintbebouwing in het Bijlmerpark. Flierbosdreef en woonkavels Huntum) gelden de Welstandscriteria Bijlmerpark 2008.
- *Bijlmerpark Oostelijk deel (1200)*
Voor het oostelijk deel van het Bijlmerpark geldt het Stedenbouwkundig Programma van Eisen Gooiseweg Oost 2003.
- *Overhoeks (1200)*
Het transformatiegebied wordt beschreven in het SP Overhoeks (2006). Daarin zijn tevens de stedenbouwkundige en architectonische ontwikkeling van het gebied voor de komende jaren vastgelegd. In Welstandscriteria hoogbouwstrip Overhoeks van april 2008 zijn de architectonische randvoorwaarden vastgelegd.

• Sport en recreatie (12b)

- *Middenmeer Noord (1250)*
Er zijn plannen om voor dit gebied 40 zelfbouw kavels uit te geven. Het gebied zal welstandsvrij worden.
- *Sportdriehoek (1250)*
De ontwikkeling voor dit gebied is beschreven in het Stedenbouwkundig kader Sportdriehoek, vastgesteld op 29 mei 2013. Hierin zijn tevens de welstandscriteria opgenomen.

Ruimtelijk systeem 13 OVERIGE SYSTEMEN

• Infrastructuur (13a)

- *Noord Zuidlijn*
Bij de beoordeling van bovengrondse ingrepen worden de welstandscriteria gehanteerd zoals verwoord in de gebiedsbeschrijving onder 13a Noord-Zuidlijn.
- *A10 Oost*
Welstandskader A10 Oost d.d. 23 maart 2011, vastgesteld door de Raad op 14 juli 2011.

• Transformatiegebieden (13b)

- *Westelijk deel Kattenburg en Dijksgracht*
Plannen zijn in voorbereiding.
- *Zuidas*
In dit gebied geldt de welstandsnota Zuidas.
- *Wibaut aan de Amstel*
In het gebied van de Wibautstraat gelden DO Herinrichting Wibautstraat 2009 en Ruimtelijke Hoofdlijnen Wibaut a.d. Amstel 2009. Voor de Eenhoorn geldt Stedenbouwkundig kader Eenhoorngebied. Voor het Amstelstation en omgeving gelden SP Omgeving Amstelstation 2009 en Bouwvelop blok A, B, C en D 2010.

Reclame

BIJLAGE 5



RECLAME

Bijlage 5

Bijlage reclame 1

RECLAME IN GEBIEDEN MET EEN BIJZONDER KARAKTER

Algemeen (hoekoplossing)

Op hoeken van grachten, straten en pleinen, bepaald door het snijvlak van twee gevelvlakken, zijn tot 1,00 m uit de hoek de richtlijnen van toepassing die gelden voor het gevelvlak, waar de toelaatbaarheid voor reclame het meest is beperkt.

Grachten, openbaar water, ruimten met een cultuurhistorische functie

In gebieden aangeduid als grachten, openbaar water en ruimten met een cultuurhistorische functie is slechts toegestaan:

- a. niet verlichte reclame;
- b. een tekst in losse letters, per parcelleringseenheid, met een maximum dikte of uitsteekmaat van 0,10 m en een maximum oppervlakte van 0,65 m²;
- c. één uithangbord per parcelleringseenheid, met een uitsteekmaat van maximaal 0,50 m en een maximum oppervlakte van 0,35 m²;
- d. overigens geplaatst overeenkomstig de eisen in artikel 4 en 5;
- e. Op de Dam is slechts gevelreclame toegestaan, voor zover aan het karakter van de Dam als nationaal plein geen afbreuk wordt gedaan en nadat hierover schriftelijk advies is ingewonnen bij de Commissie voor Welstand en Monumenten;
- f. Het dagelijks bestuur kan zo nodig voorwaardelijk toestaan dat een uithangbord wordt verlicht, indien de gevelreclame dient voor een functie waaraan naar het oordeel van het dagelijks bestuur avondopenstelling inherent is en nadat hierover schriftelijk advies is ingewonnen bij de Commissie voor Welstand en Monumenten.

Onder de grachten vallen:

- de Dam
- het Damrak oostzijde
- de Amstel (tussen de Blauwbrug en de sluizen)
- de Blauwburgwal (noordzijde)

- de Grimburgwal
- de Groenburgwal
- de Herengracht
- de Keizersgracht
- de Leidsegracht
- de Oudezijds Achterburgwal en de Oudezijds Voorburgwal vanaf de Grimburgwal tot de Oude Doelenstraat
- de Prinsengracht
- de Zandhoek
- de Prins Hendrikkade tussen Schreierstoren (= Kromme Waal) en Oude Schans
- de Raamgracht
- de Reguliersgracht en het Singel (met uitzondering van het gedeelte tussen Koningsplein, respectievelijk Heiligeweg en Muntplein)
- de Kalkmarkt
- het 's-Gravenhekje
- de Oude Waal
- de Kromme Waal
- de Binnenkant
- de Krom Boomssloot
- de Nieuwe Herengracht
- de Nieuwe Keizersgracht
- de Brouwersgracht
- de Egelantiersgracht
- de Bloemgracht
- de Spiegelgracht
- de Kloveniersburgwal
- de Oude Schans
- de Rechtboomssloot

Leidseplein/Kleine - Gartmanplantsoen, Rembrandtplein/Thorbeckeplein (uitgaanspleinen)

Op het Leidseplein en het Kleine Gartmanplantsoen, het Rembrandtplein en het Thorbeckeplein kan meer reclame worden toegestaan dan in hoofdstuk 2 is voorgeschreven. Buiten de daar aangewezen situering van reclame plat op de gevel, onder de bovenkant vloer van de eerste verdieping, is een tweede reclame plat op de gevel toegestaan waarvan de bovenkant is gesitueerd onder de bovenkant vloer van de tweede verdieping óf tegen de dakrand aan. Het dagelijks bestuur zal, eerst nadat zij de Commissie voor Welstand en Monumenten hierover heeft gehoord, hiervoor bij besluit toestemming verlenen.

Zeedijk en zijstraten en -stegen, Geldersekade, Binnen Bantammerstraat en de Nieuwmarkt.

Op de Zeedijk en zijstraten en -stegen, op de Geldersekade, in de Binnen Bantammerstraat en op de Nieuwmarkt mag per gevel naar keuze een uithangbord worden bevestigd zoals voorgeschreven in artikel 5, of een hangbord met eveneens een maximale oppervlakte van 0,65 m² maar met:

- a. een maximale uitsteekmaat buiten het gevelvlak van 0,50 m;
- b. een maximale hoogte van 2,00 m;
- c. een maximale dikte van 0,20 m;
- d. plaatsing van de gehele reclame niet hoger dan 5,00 m en niet lager dan 2,20 m boven de straat;
- e. dien verstande dat per parcelleringseenheid maximaal één bord is toegestaan met een maximum van één gebruiker per gevel.

De Nes

Pro memori, wacht op uitwerking Gebiedsvisie Nes, vastgesteld door het dagelijks bestuur van het Stadsdeel Centrum op 16 november 2010.

Centrumgebied Arenapoort

Pro memori.

Zuidas

Criteria ontleend aan besluit van de stadsdeelraad Zuideramstel van 15 december 2009, voor het gebied van de bestuurlijke samenwerking Zuidas:

- a. de reclame-uiting heeft een ingetogen chique uitstraling en is terughoudend in omvang, kleur en lichtniveau is. Reclame-uitingen worden beoordeeld als onderdeel van de architectuur van het gebouw;
- b. het aanlichten van nieuwe reclame-uitingen is toelaatbaar mits wordt aangesloten bij de "Algemene richtlijn betreffende lichthinder" van de Nederlandse Stichting voor Verlichtingskunde (NSVV), waarbij wordt uitgegaan van omgevingszone E4 (stadscentrum);
- c. reclame-uitingen zijn toegestaan:
 - op gebouwdelen in de plint (aansluitend straatpeil tot 10,00 m hoogte) met een maximale hoogte van 1,25 m;
 - op gebouwdelen op het lijf (tussen 10,00 m en 30,00 m hoogte boven aansluitend straatpeil) zo laag of zo hoog mogelijk, uitsluitend in de vorm van een logo, met een maximale hoogte van 1,25 m;
 - op gebouwdelen zo hoog mogelijk aan de top van een gebouw (tussen 30,00 m boven aansluitend straatpeil en het dak), uitsluitend in de vorm van een logo, met een maximale hoogte van 2,50 m en incidentele overschrijding ten behoeve van beeldmerk en hoofdletters tot 3,50 m;
 - op het lijf en aan de top van een gebouw is alleen één reclameuiting per zijde toegestaan.

**Bijlage reclame 2
TRENDSETTERS**

Bij Reclame aan gebouwen met luifels, arcades of galerijen in aaneengesloten winkelgebieden (art. 14) maakt het reclametoezicht gebruik van trendsetters. Het eerste door het reclametoezicht goedgekeurde plan geeft de norm aan voor het betreffende (deel van een) winkelgebied.

Hieronder volgen de trendsetters die al zijn vastgesteld. Deze en de toekomstige goedgekeurde trendsetters zullen per winkelgebied op de website van de welstandsnota worden gepubliceerd.

Luifels Jan Evertsenstraat en luifels Mercatorplein.

- a. reclame in de uitvoering van de standaard omkasting in kleur lichtgrijs RAL 7035 met een standaard bevestiging;
- b. per travee één bord bovenop de luifel in de rijrichting, met de vaste maat van 3,00 m breed x 0,375 m hoog x 0,15 m diep, op de vaste plaats in het midden van de travee, de voorzijde gelijk met de voorzijde van de luifel (dat wil zeggen waar de ronding begint), bevestigd 0,075 m boven de dakrand van de luifel;
- c. per travee één bord onder de luifel, dwars op de loopprijs, met de vaste maat van 2,00 m breed x 0,25 m hoog x 0,15 m diep,, op een vaste plaats in het midden van de travee, de voorzijde 0,30 m vanaf de voorzijde van de luifel, te bevestigen 0,05 m onder de onderkant van de luifel, mits de vrije hoogte boven het trottoir minimaal 2,20 m bedraagt;
- d. als een winkel uit twee traveeën bestaat, per travee één bord op de luifel en één bord onder de luifel.

Arcades Mercatorplein

- a. reclame in de uitvoering van de standaard omkasting in kleur lichtgrijs RAL 7035 met een standaard bevestiging;
- b. per travee één bord aan de buitenkant, dwars op de rijrichting, met de vaste maat van 0,95 m hoog x 0,95 m breed x 0,15 m diep, op de vaste plaats in de daarvoor aangebrachte sparing;
- c. per travee één bord onder de arcade, dwars op de loopprijs, met de vaste maat van 2,00 m breed x 0,60 m hoog x 0,15 m diep, op de vaste plaats op de traveegrens midden tussen de gevel en de kolom, te bevestigen 0,15 m onder de balk;
- d. als een winkel uit twee traveeën bestaat per travee één bord aan de buitenkant en één bord onder de arcade.

Arcade Kinkerstraat- midden

Bij plaatsing van een uithangbord aan de zuidzijde van de Kinkerstraat ter hoogte van de arcade dient te worden uitgegaan van:

- a. een oppervlakte van 0,30 x 0,70 m;
- b. een uitsteekmaat van maximaal 0,70 m;
- c. een dikte van maximaal 0,20 m;
- d. plaatsing van een uithangbord is alleen toegestaan aan de gevel onder de arcade;
- e. een plaatsing niet lager dan 2,20 m boven de straat;
- f. maximaal één uithangbord per gebruiker.

Bos en Lommerweg

Winkelpuien aan de zuidzijde van de Bos en Lommerweg:

- reclame beperken tot een lichtbak met vaste afmeting van 3,5 m breed x 0,5 m hoog x 0,2 m diep op de luifel aan de voorzijde, in het midden van het perceel;
- lichtbakken haaks op de gevel met vaste afmeting 0,60 m breed x 0,15 m hoog x 0,15 m dik. De voorzijde van de lichtbak 0,05 m vanaf de voorzijde van de luifel;

Winkelpuien aan de noordzijde van de Bos en Lommerweg:

- lichtbakken haaks op de gevel, maximaal 0,15 m hoog onder de vast luifel, tot maximaal 1,00 m uit de gevel;

Winkelpuien aan de noordzijde Bos en Lommerweg, ter plaatse van een één verdieping hoog bouwdeel:

- lichtbak 0,05 m boven dakrand aanbrengen, met vaste afmetingen 3,00 m breed x 0,40 m hoog x 0,20 m dik, voorzijde lichtbak gelijk aan voorzijde dakrand en gecentreerd.

Limburg van Stirumstraat 19e eeuwse bebouwing, onder de arcades

- Een reclamebord dient bevestigd te zijn aan het plafond van de arcade en mag een maximale hoogte hebben van 0,50 m inclusief benodigde constructiehoogte. De maximale breedte is de breedte van de arcade tot aan de kolom. Deze borden mogen voorzien zijn van verlichting. De omlijsting dient vervaardigd te zijn van aluminiumkleurig (gemoffeld) materiaal. Het is niet toegestaan reclameborden tussen de kolommen of op de arcade zelf aan te brengen.

Westerkwartier

- Reclame-uitingen alleen in het gebied op de aangegeven plaats (boven de entree van het gebouw).

Kaarten

BIJLAGE 6



KAARTEN

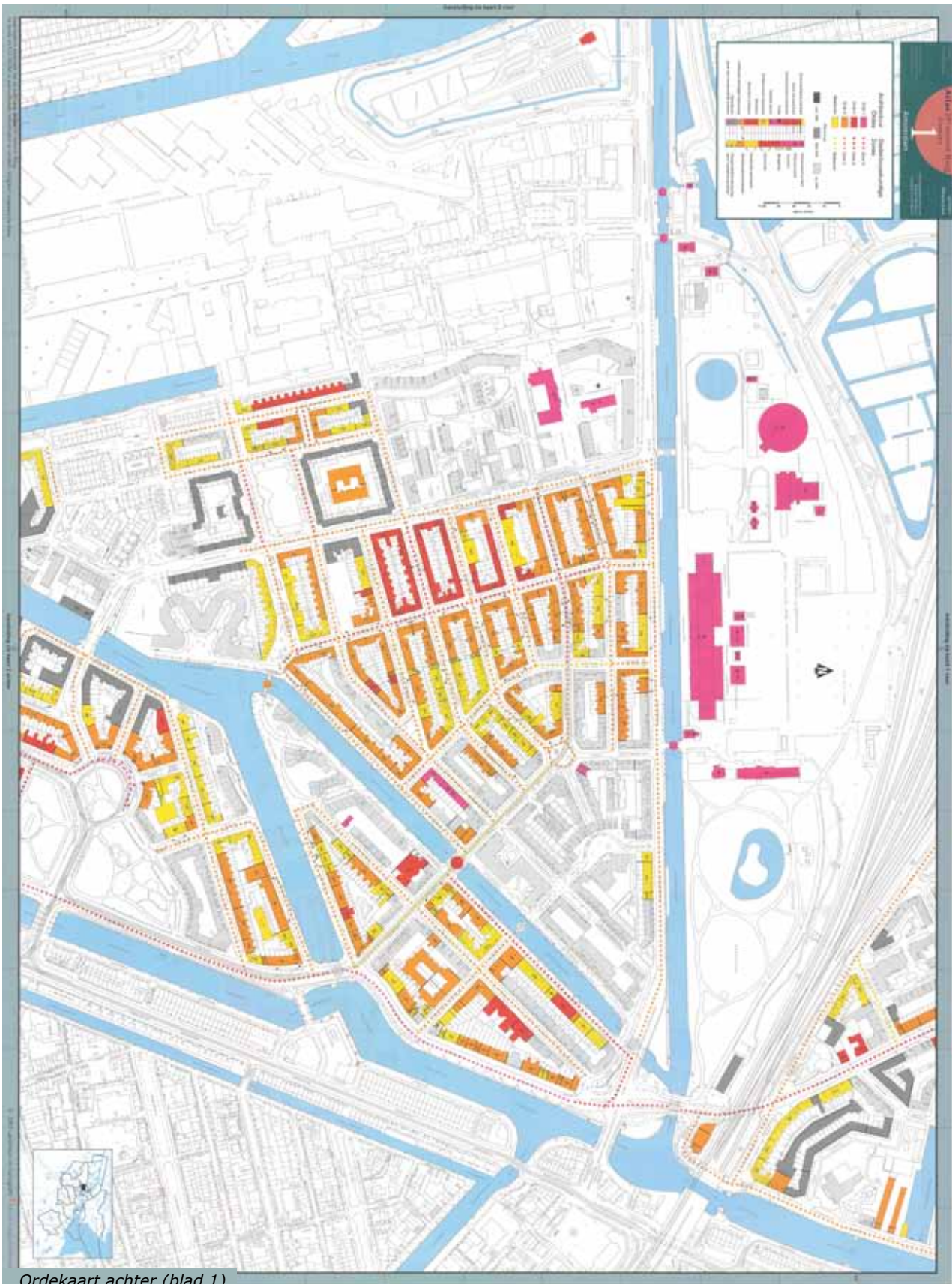
Bijlage 6

De volgende kaarten maken onderdeel uit van deze bijlage (eventuele uit te vergroten versies zijn separaat te verkrijgen):

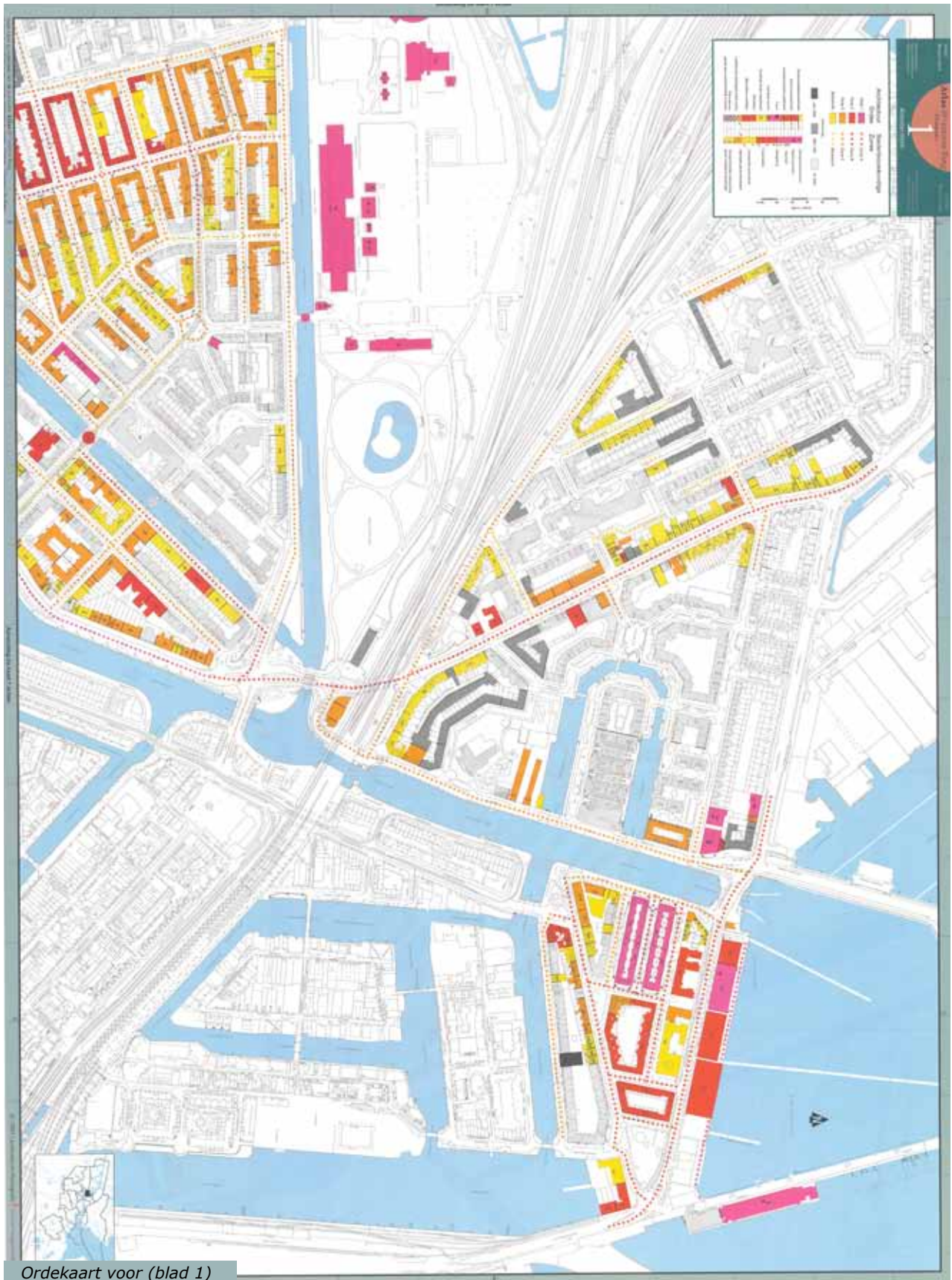
- 19de-eeuwse Ring - voor en achter - kaart 1 t/m 6
- Gordel '20-'40 - voor en achter - kaart 1 t/m 5

De Ordekaart, Tussenwaarderingkaart en Welstandskaat Architectuur van de volgende AUP-gebieden:

- Noordwest
- Noordoost
- Oost
- Zuid
- Nieuw West - Slotervaart
- Nieuw West - Osdorp
- Nieuw West - Geuzenveld Slotermeer
- West

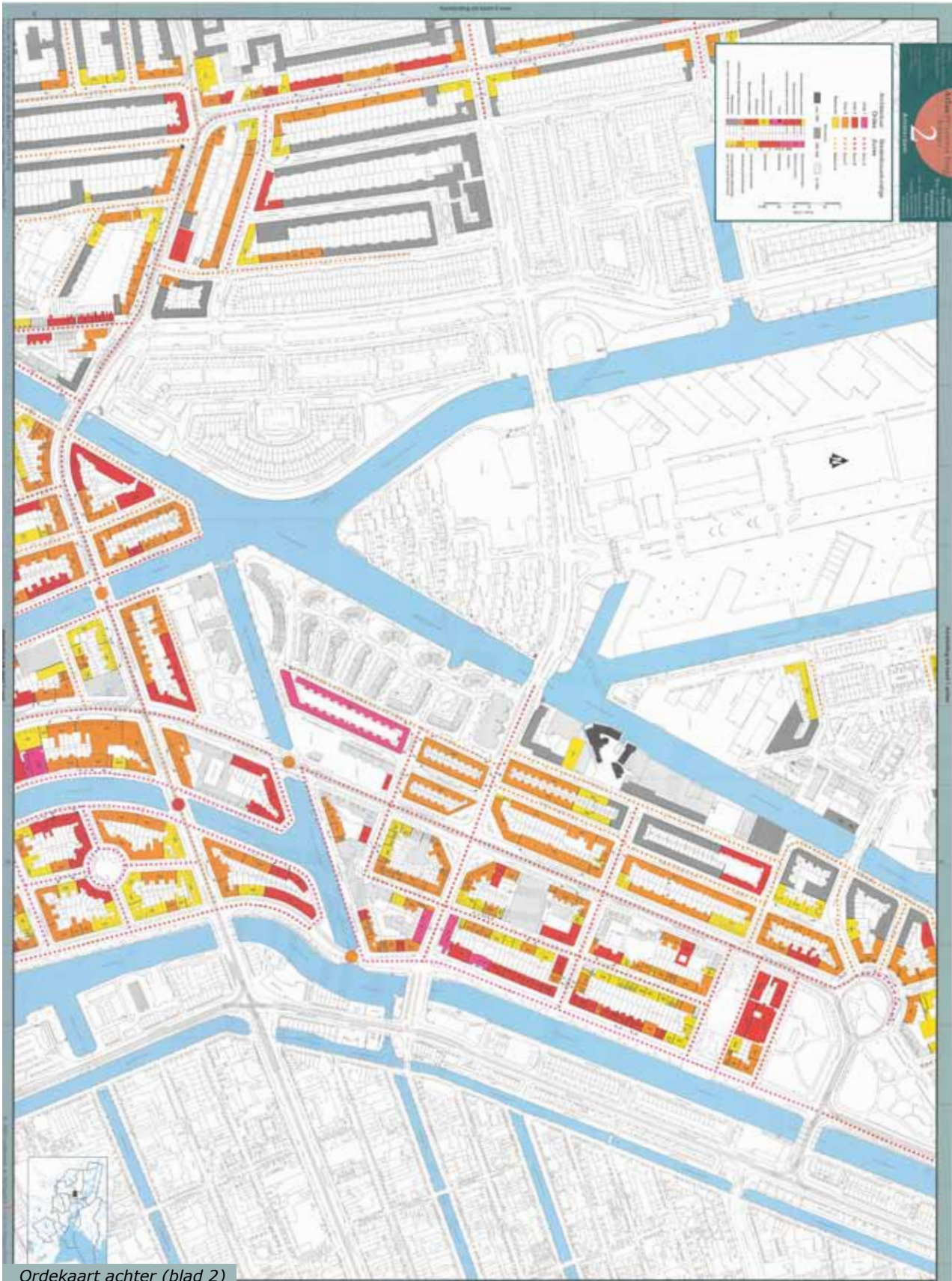


19de-eeuwse Ring - achter - Westerpark (blad 1)



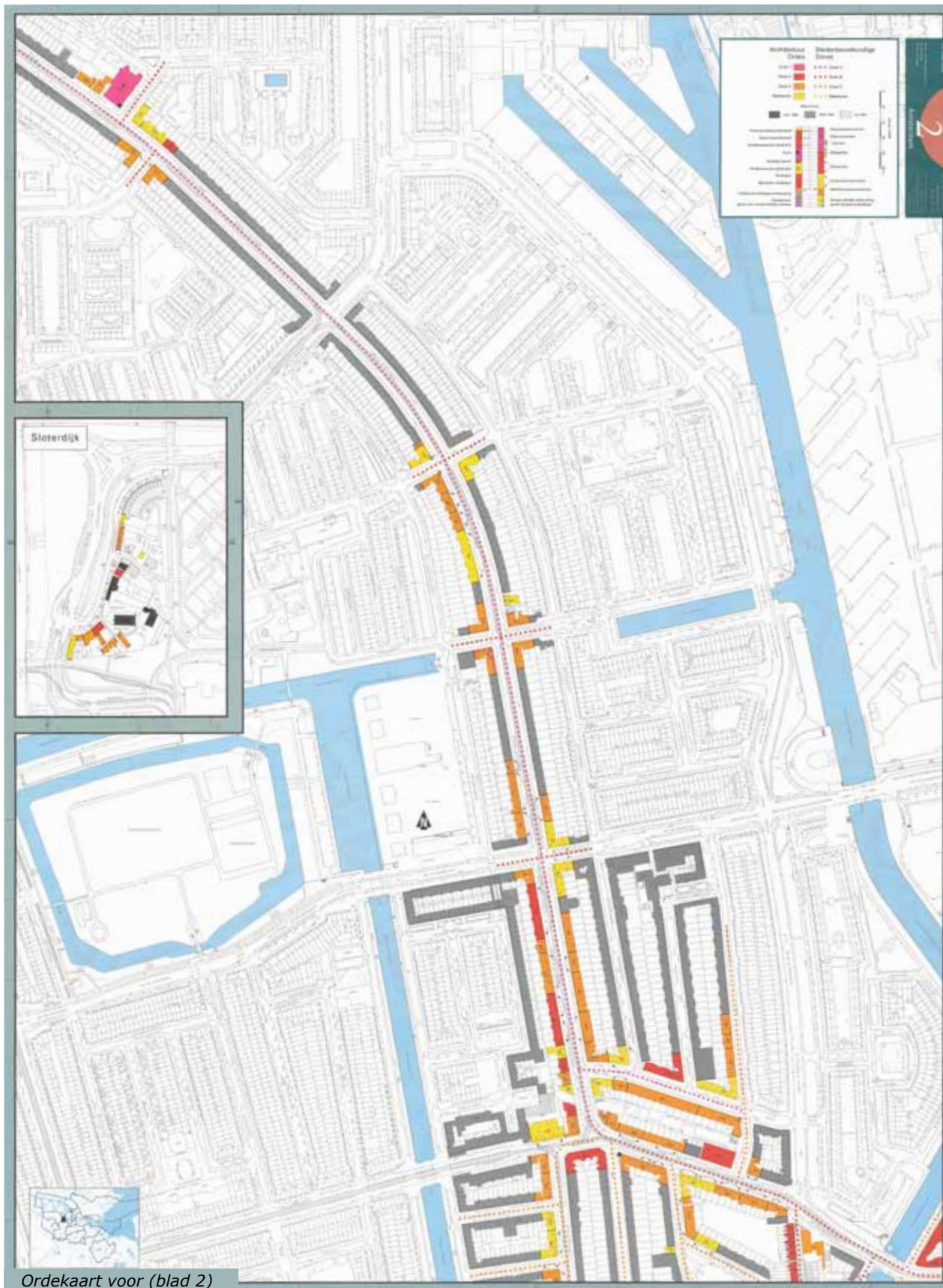
Ordekaart voor (blad 1)

19de-eeuwse Ring - voor - Westerpark (blad 1)



Ordekaart achter (blad 2)

19de-eeuwse Ring - achter - De Baarsjes/Bos en Lommer/Westerpark/Oud West (blad 2)

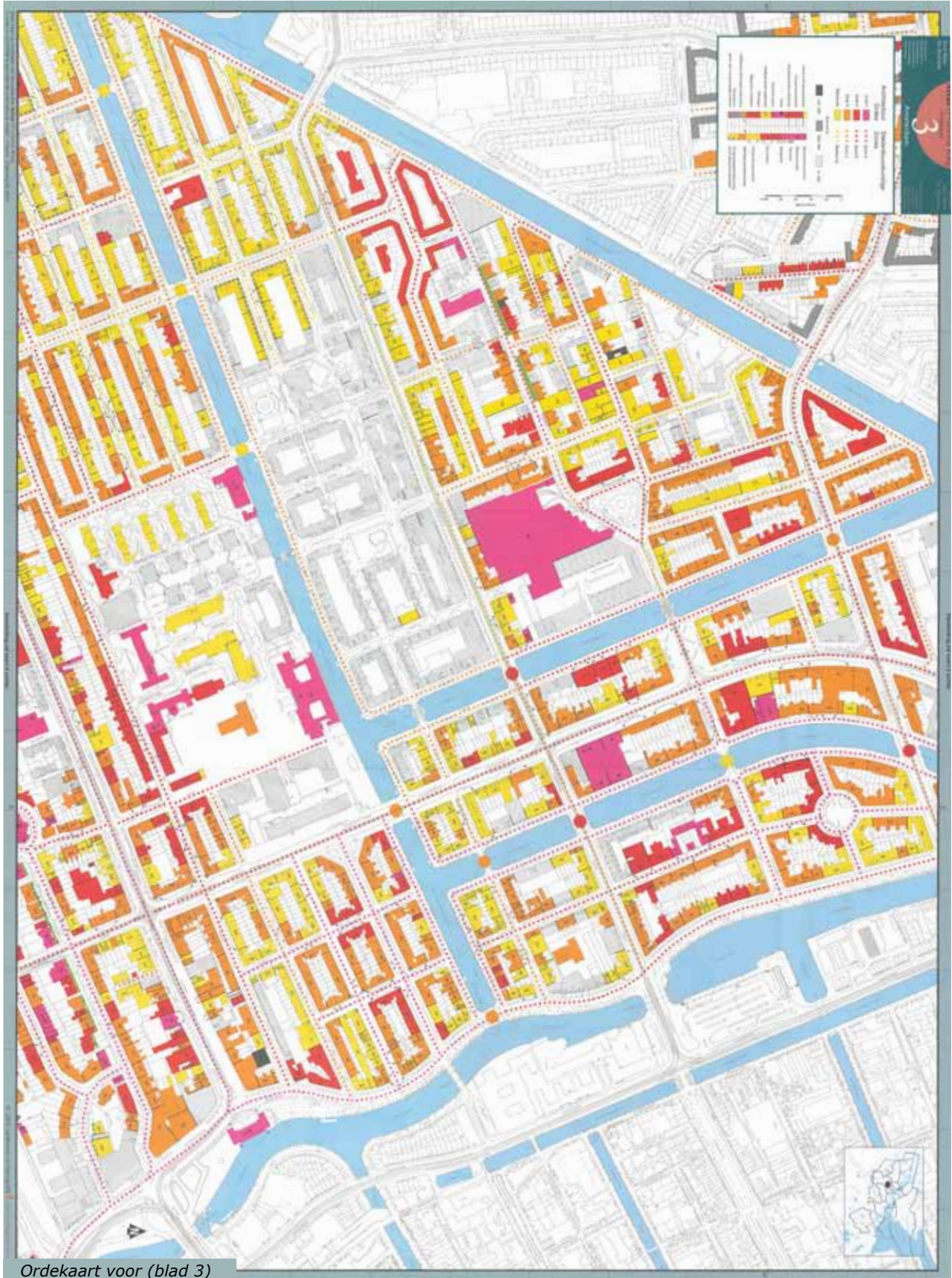


19de-eeuwse Ring - voor - Bos en Lommer/De Baarsjes (blad 2)

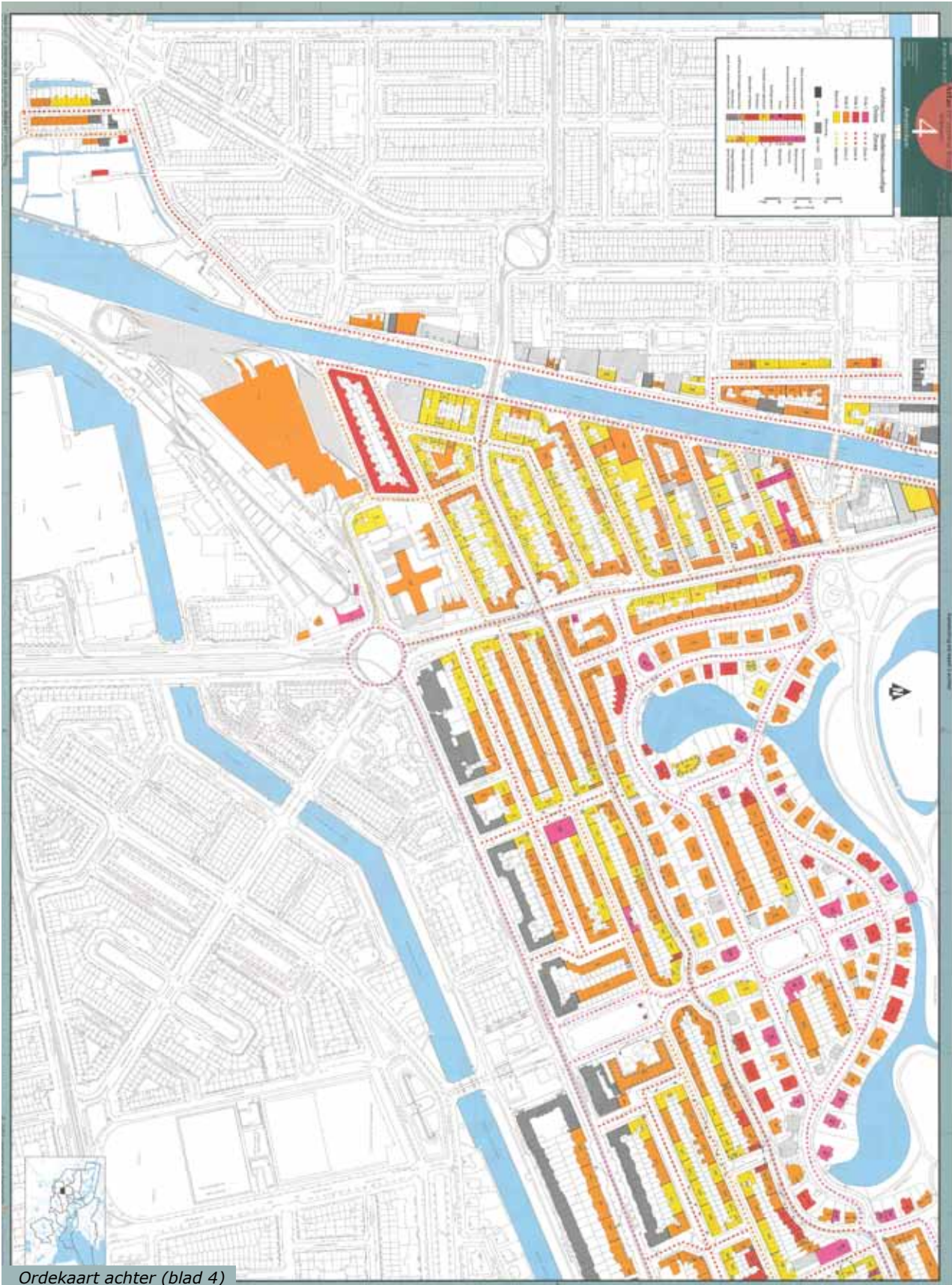


Ordekaart achter (blad 3)

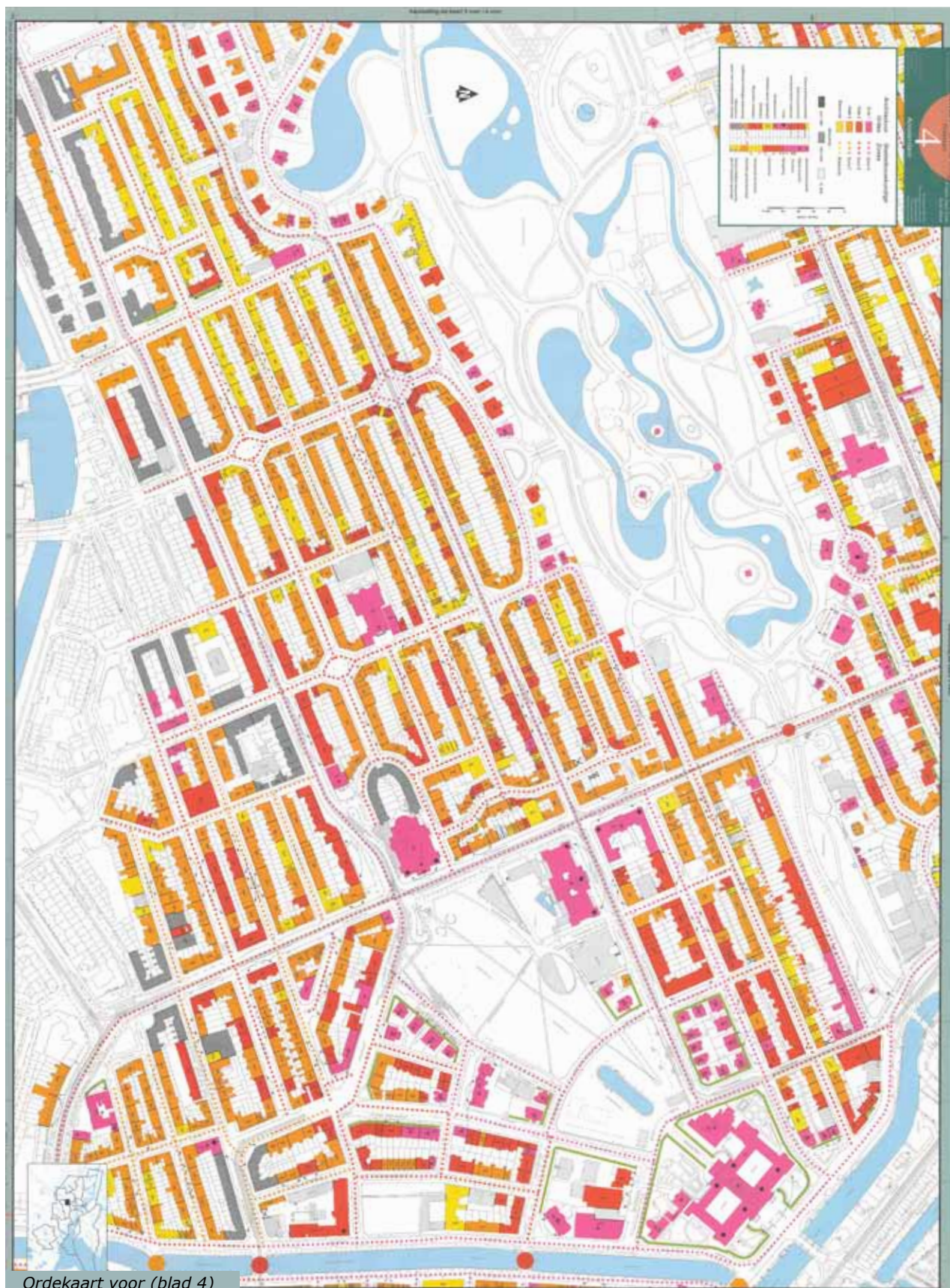
19de-eeuwse Ring - achter - Oud West/De Baarsjes (blad 3)



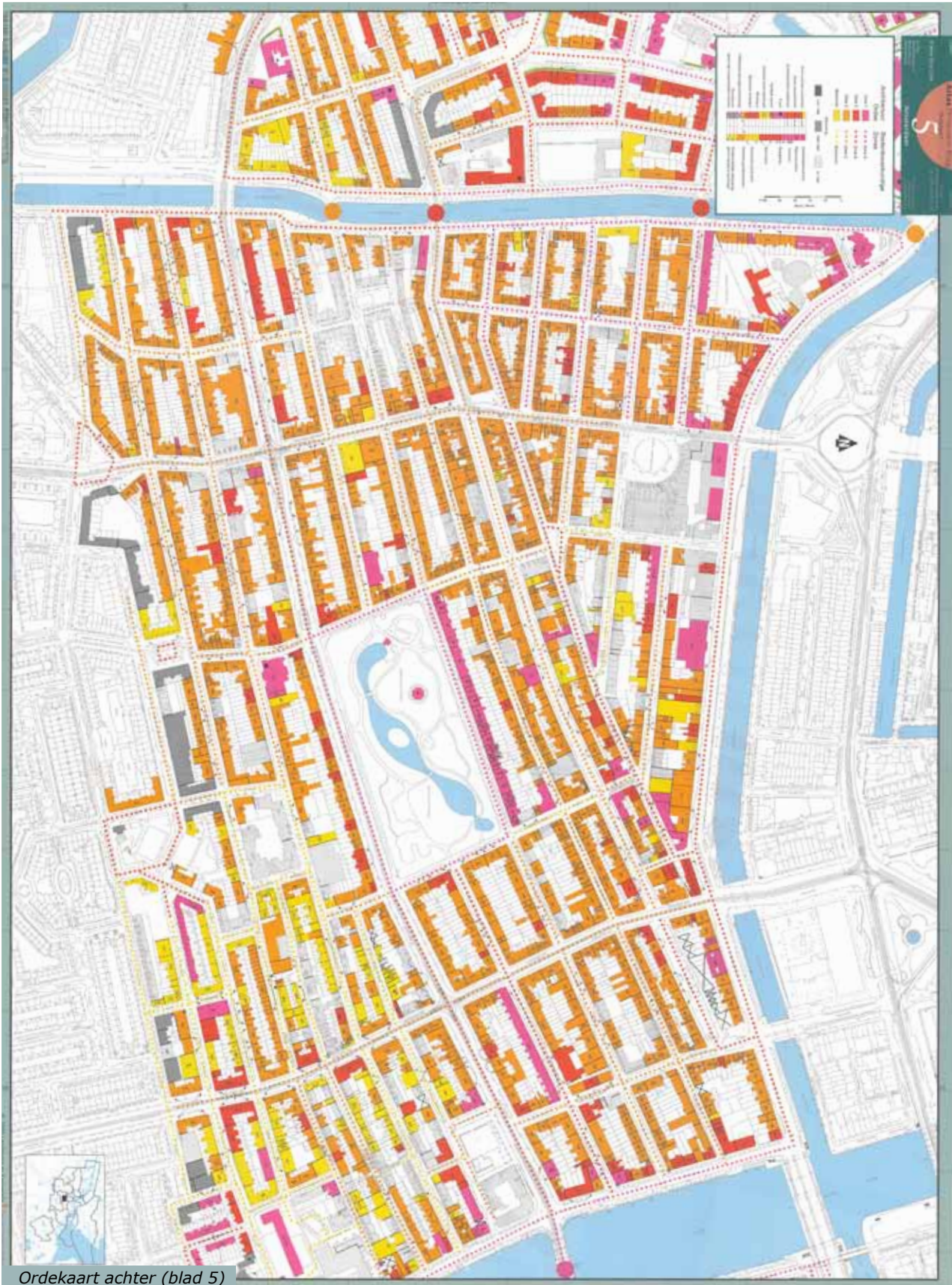
19de-eeuwse Ring - voor - Oud West/De Baarsjes (blad 3)



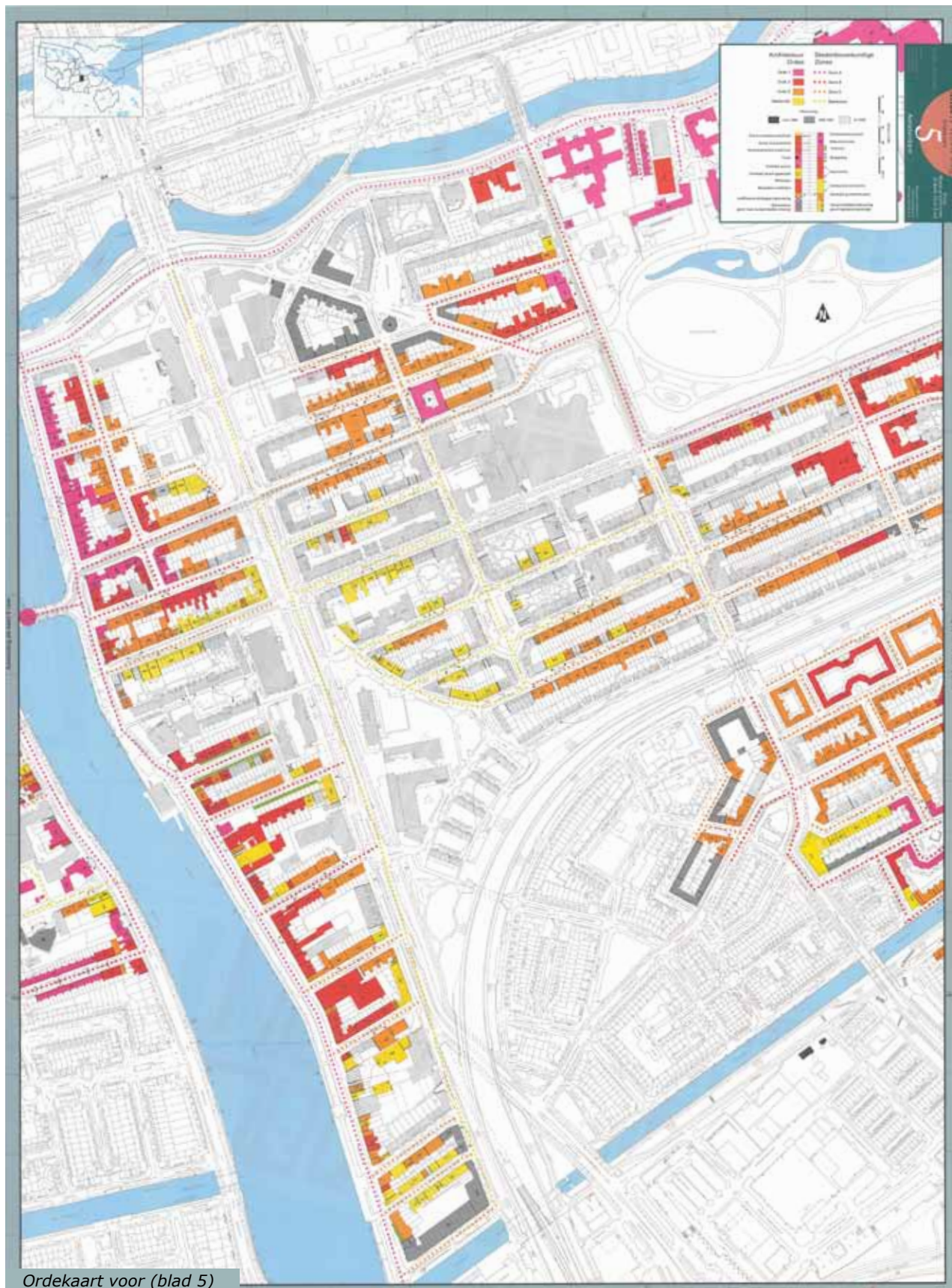
19de-eeuwse Ring - achter - Oud Zuid / Oud West (blad 4)



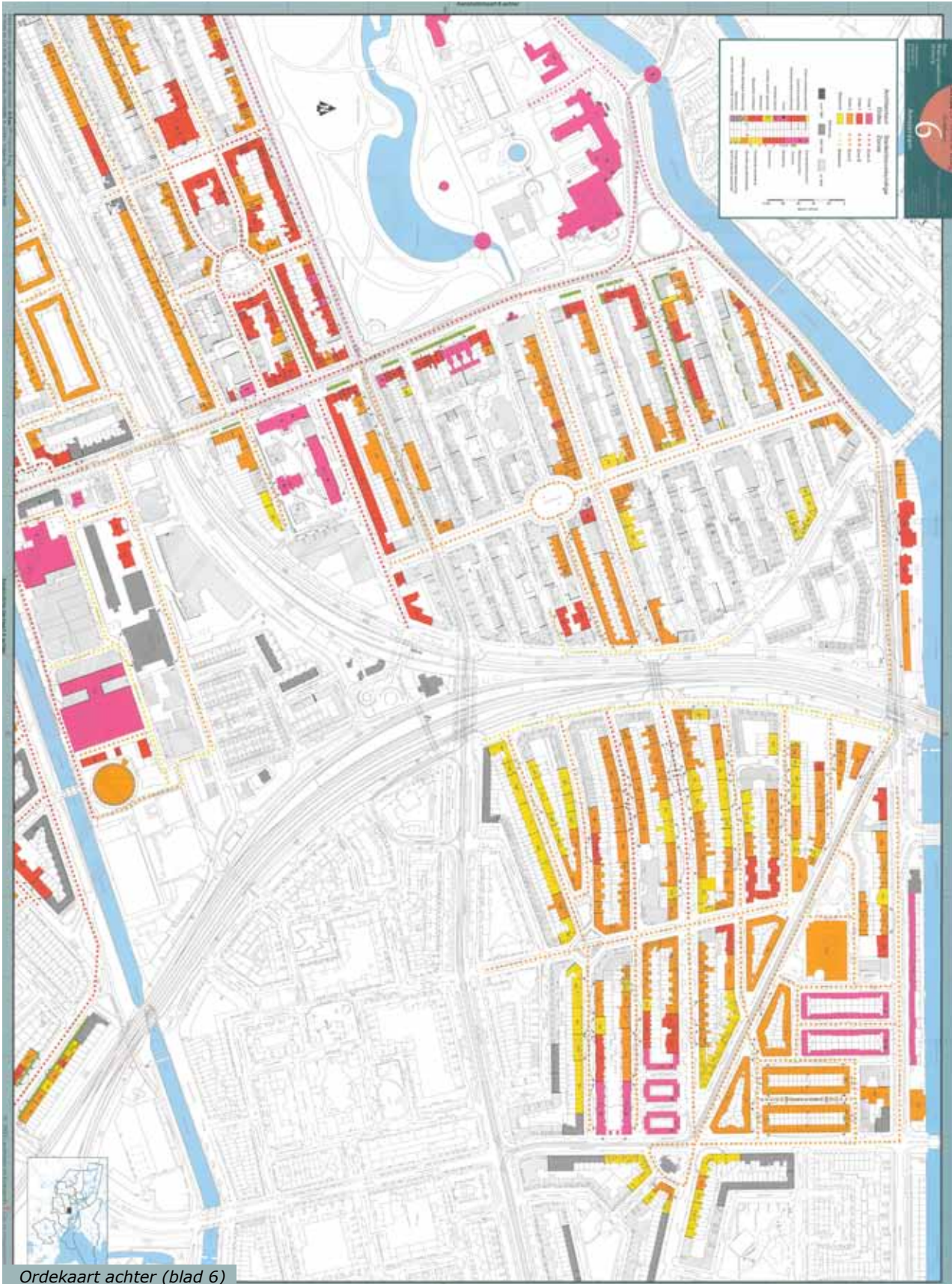
19de-eeuwse Ring - voor - Oud Zuid (blad 4)



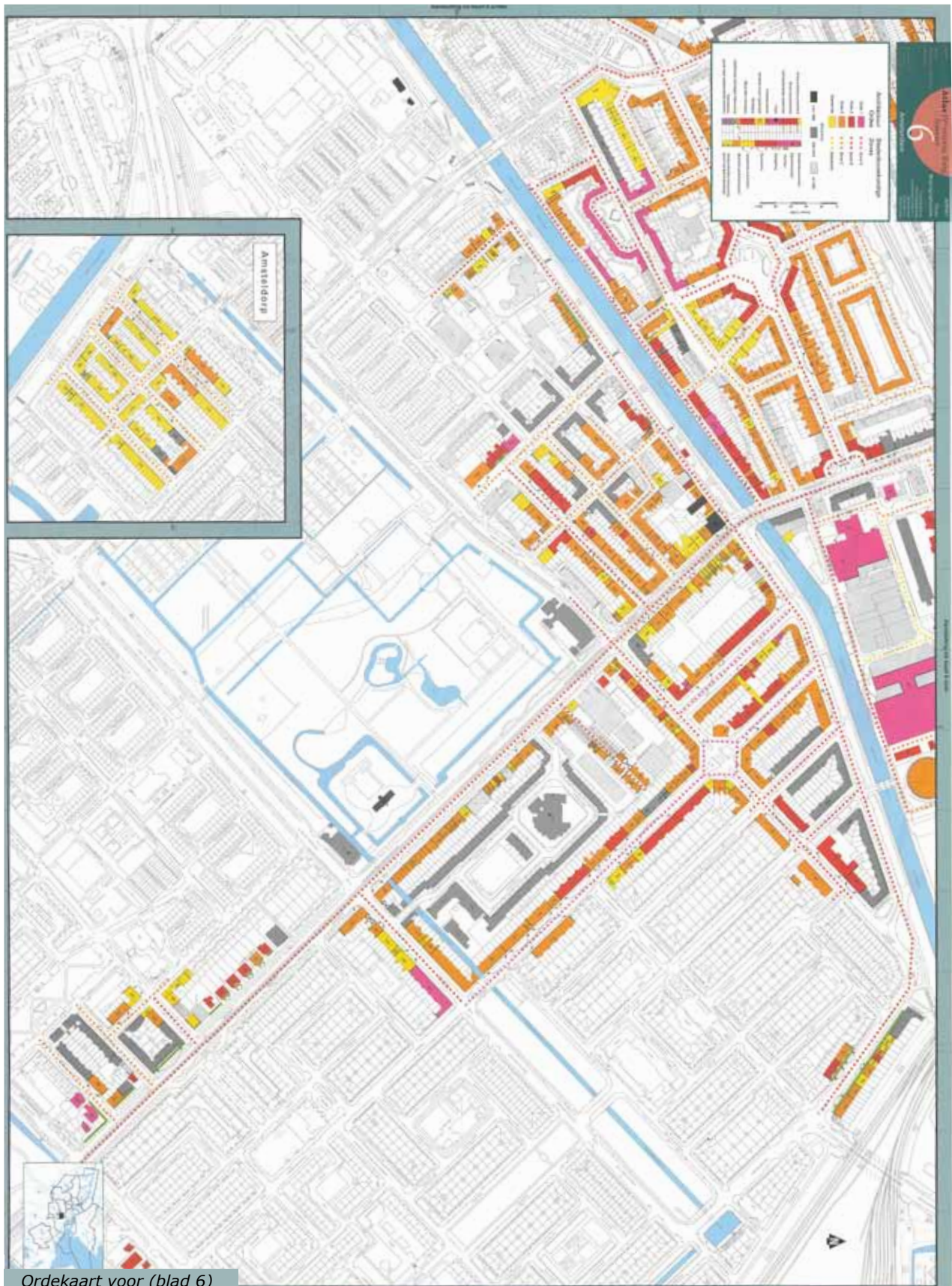
19de-eeuwse Ring - achter - Oud Zuid / Oost Watergraafsmeer (blad 5)



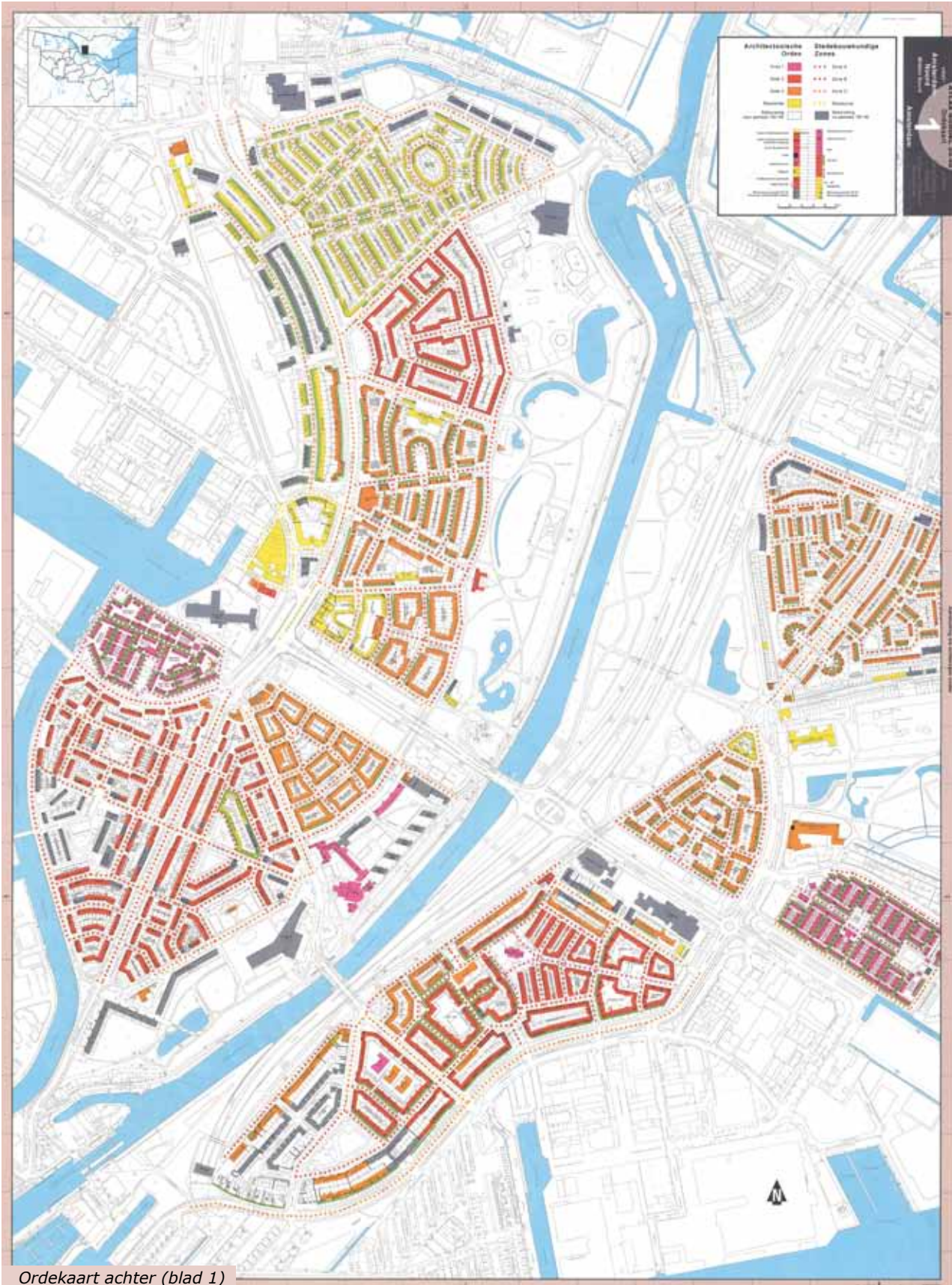
19de-eeuwse Ring - voor - Oud Zuid (blad 5)



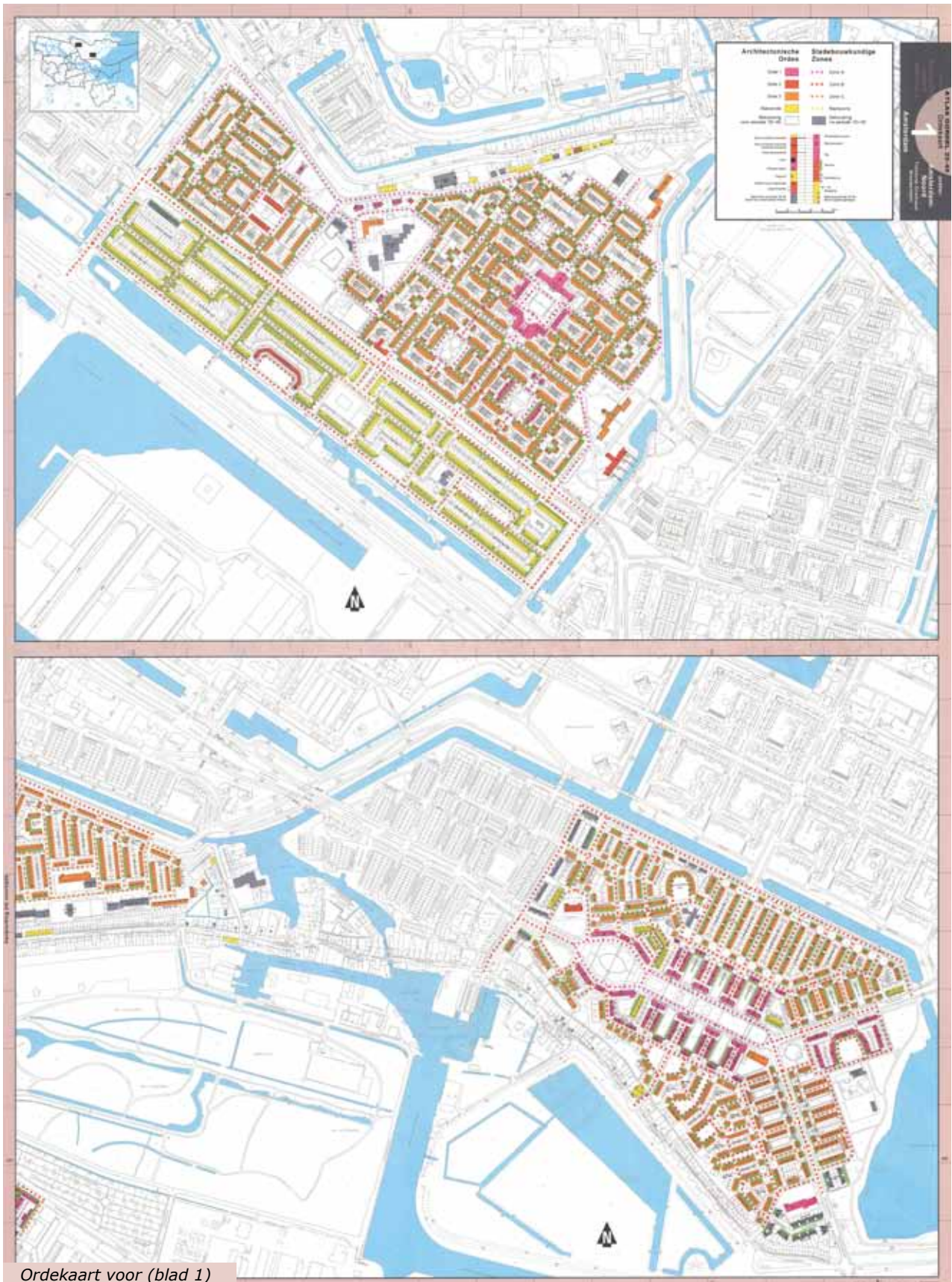
19de-eeuwse Ring - achter - Oost Watergraafsmeer (blad 6)



19de-eeuwse Ring - voor - Oost Watergraafsmeer / Zeeburg (blad 6)

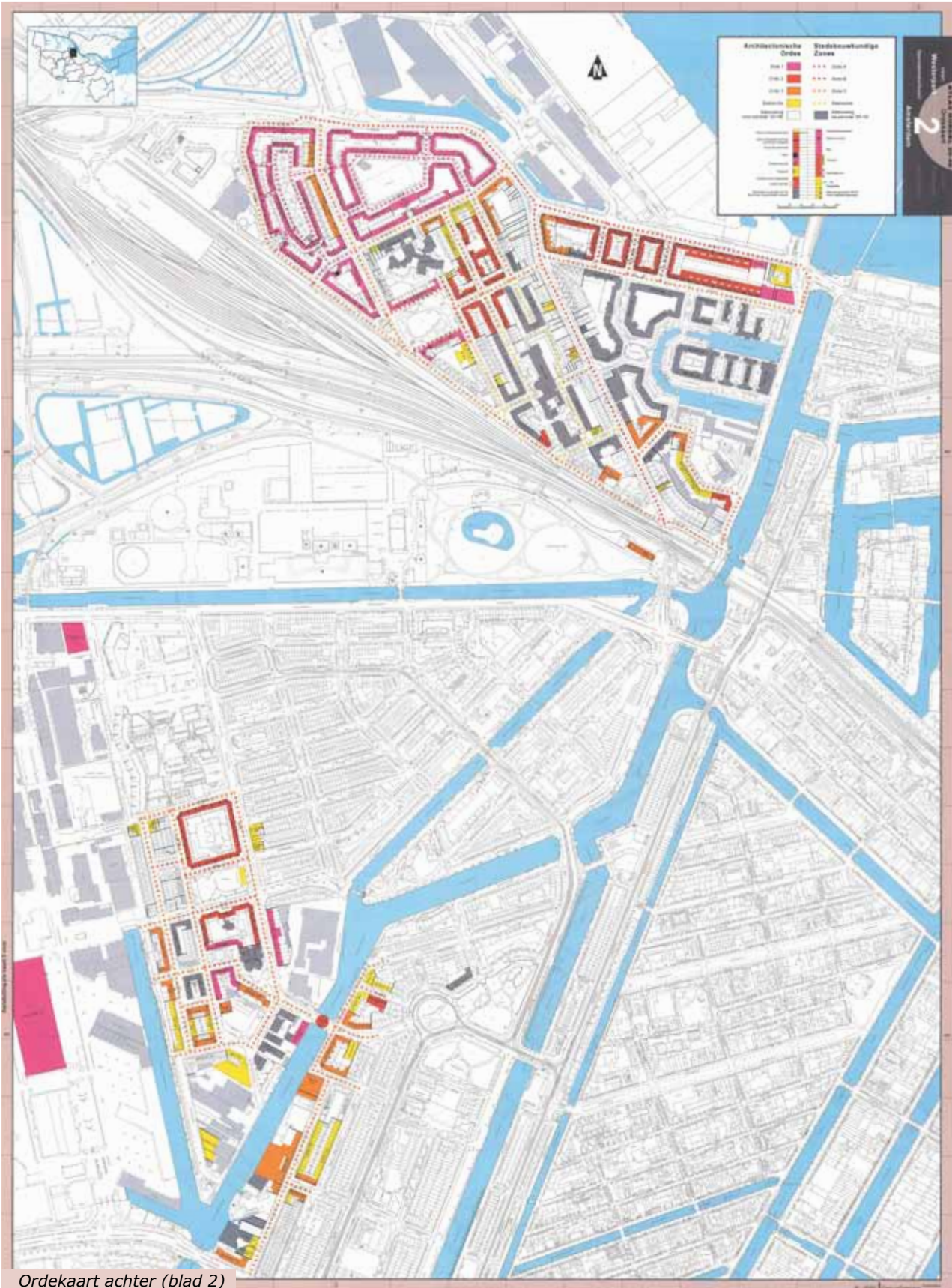


Ordekaart achter (blad 1)



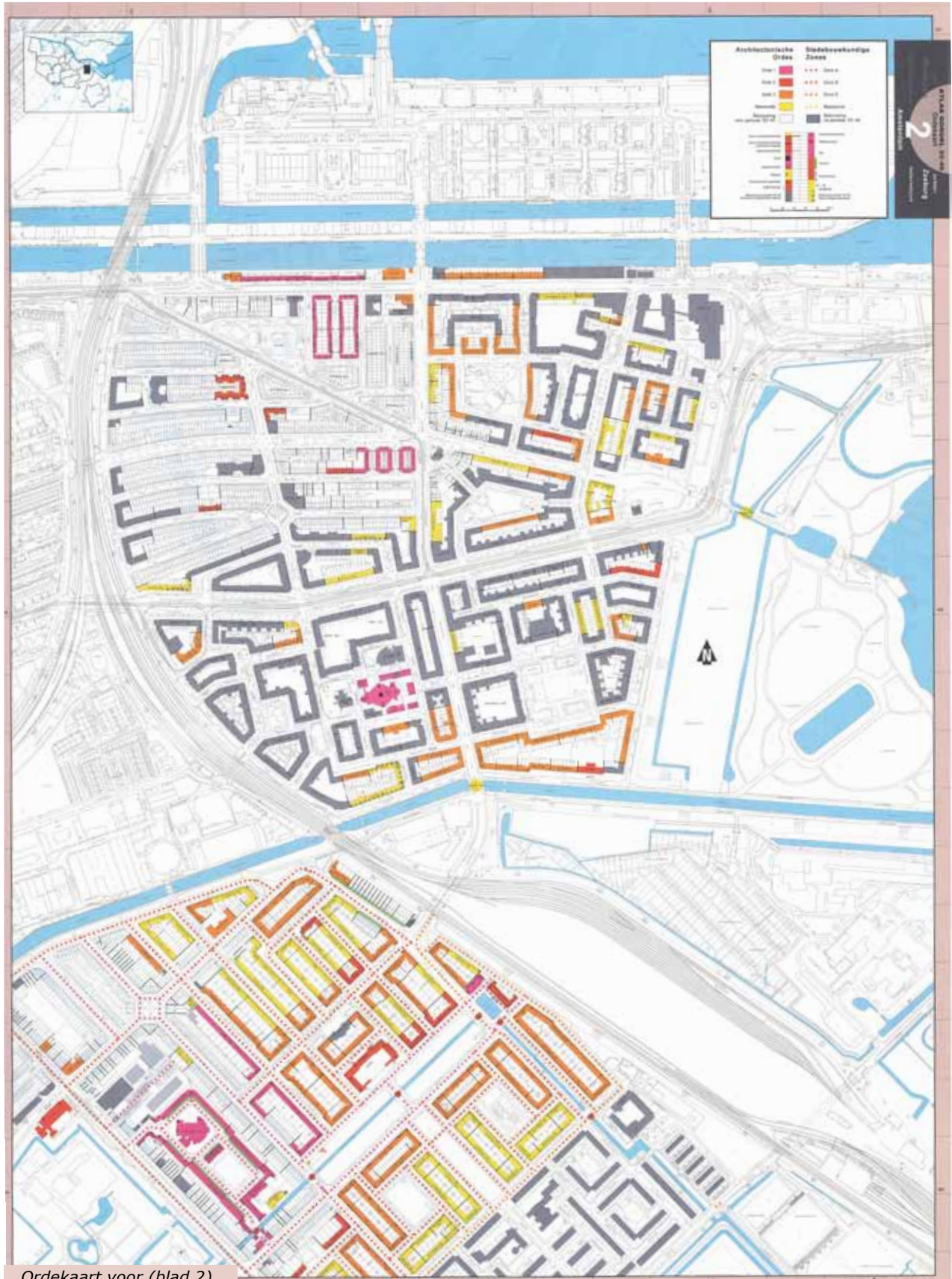
Ordekaart voor (blad 1)

Gordel '20-'40 - voor - Noord (blad 1)

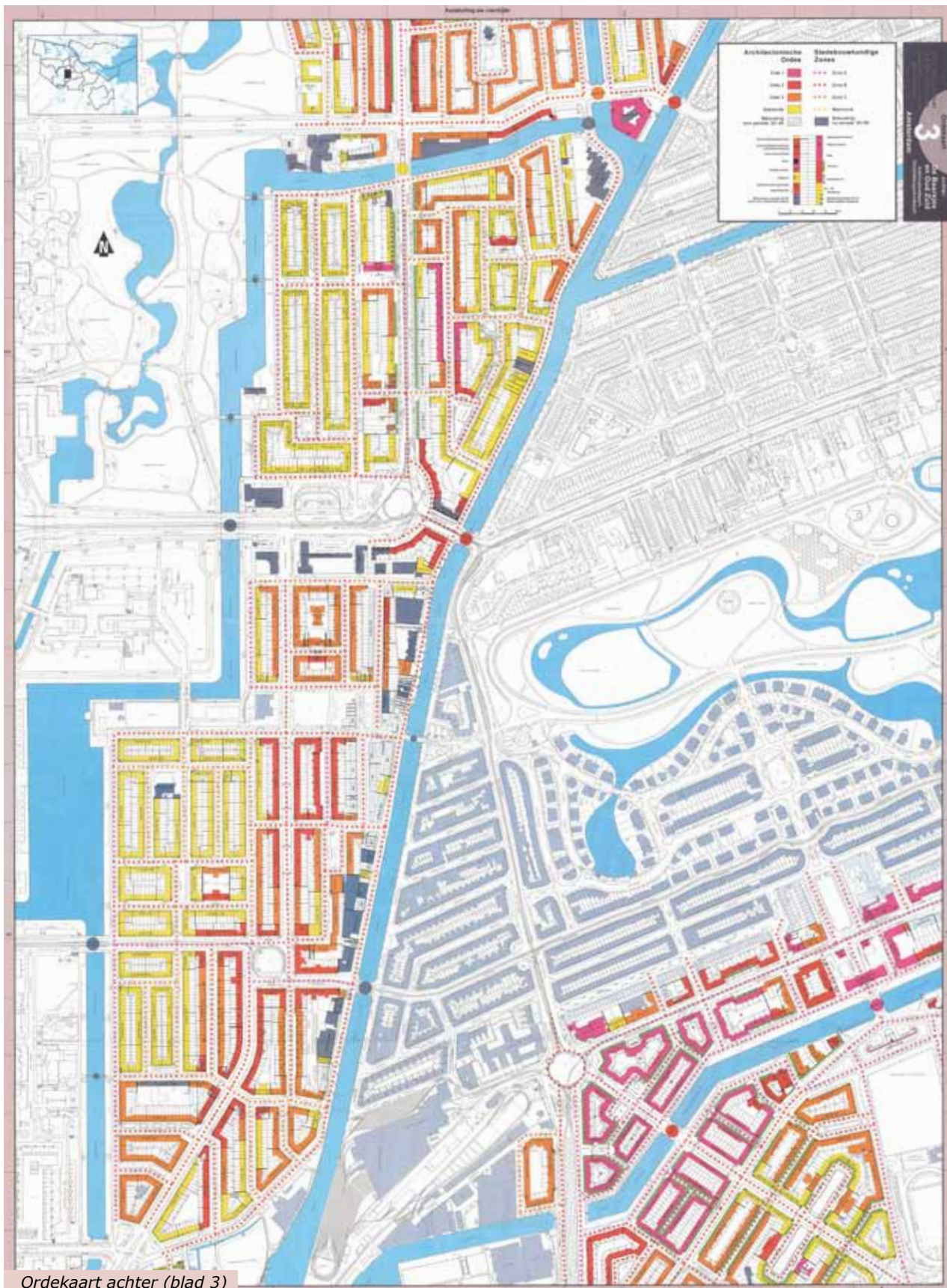


Ordekaart achter (blad 2)

Gordel '20-'40 - achter - Westerpark (blad 2)

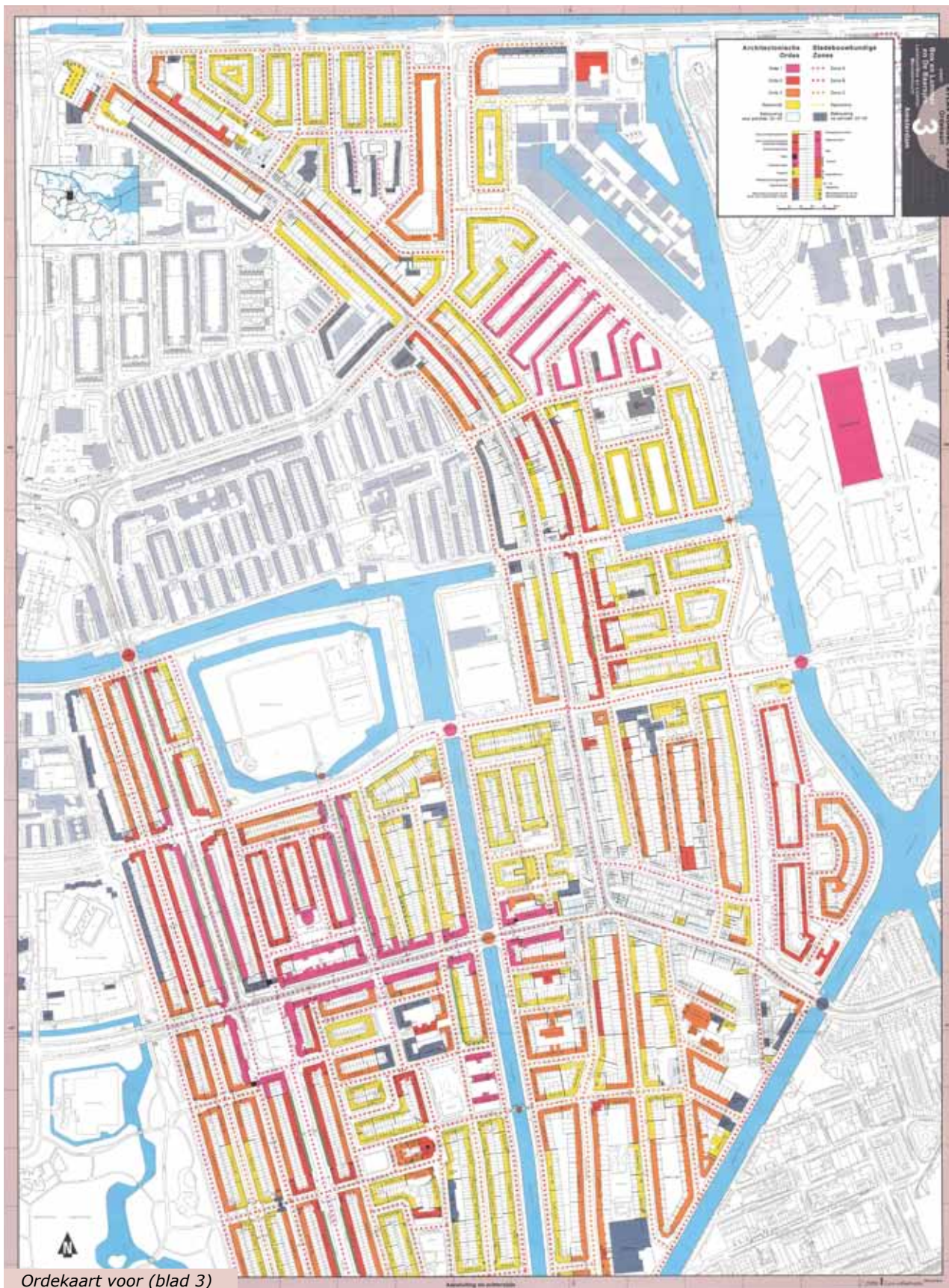


Gordel '20-'40 - voor - Zeeburg (blad 2)

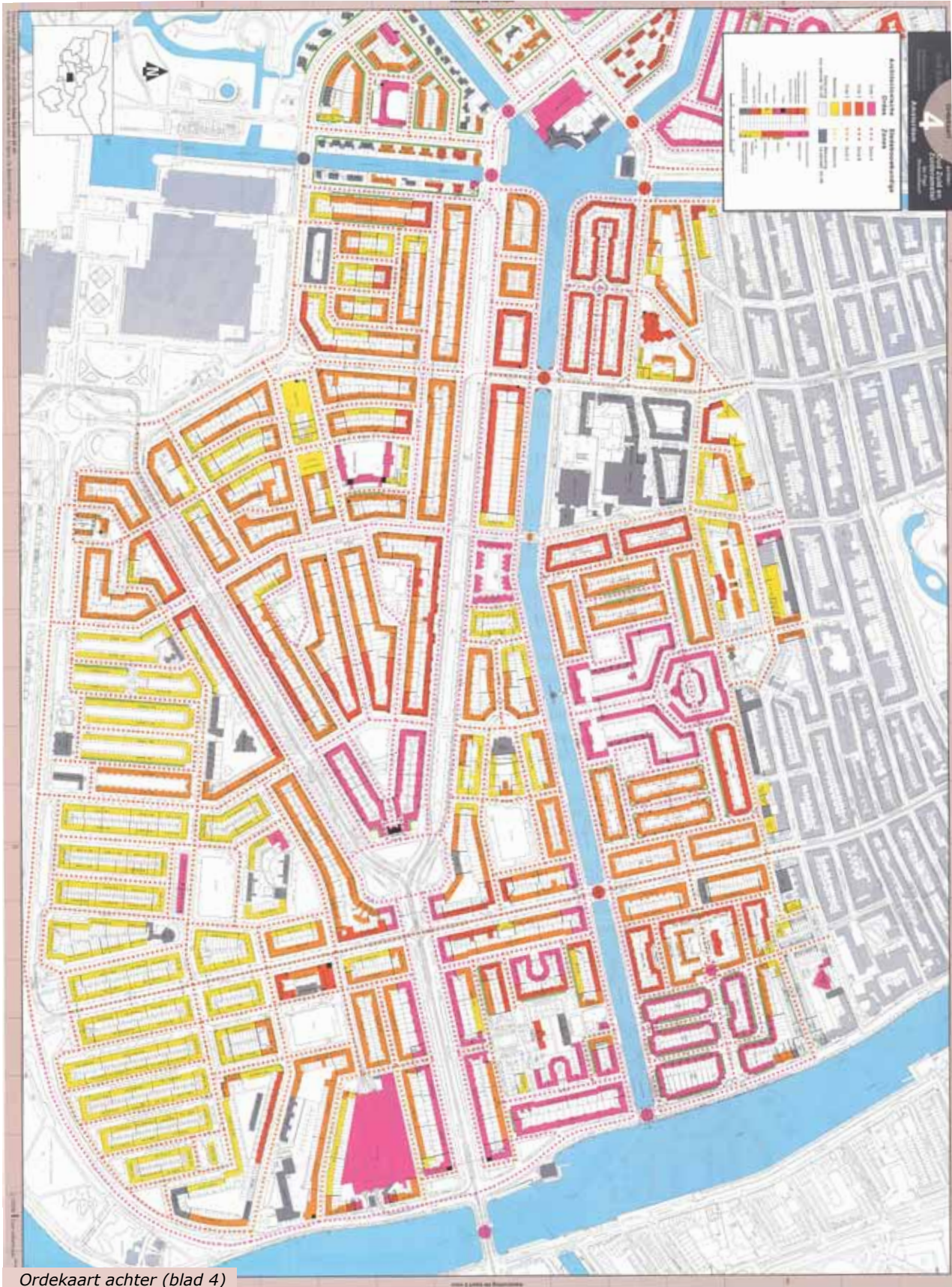


Ordekaart achter (blad 3)

Gordel '20-'40 - achter - De Baarsjes en Oud Zuid (blad 3)



Gordel '20-'40 - voor - Bos en Lommer en De Baarsjes (blad 3)

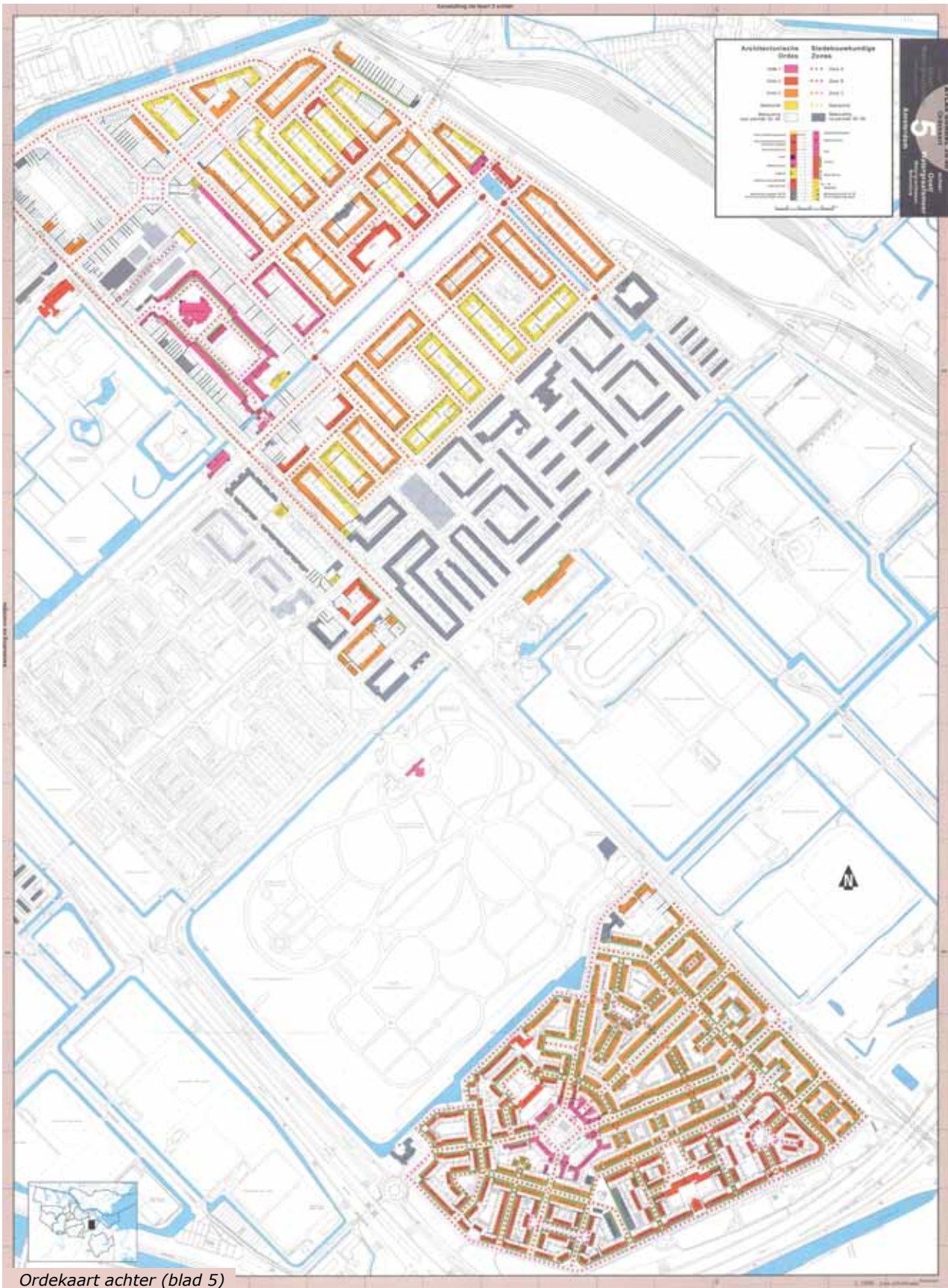


Gordel '20-'40 - achter - Oud Zuid en Zuideramstel (blad 4)

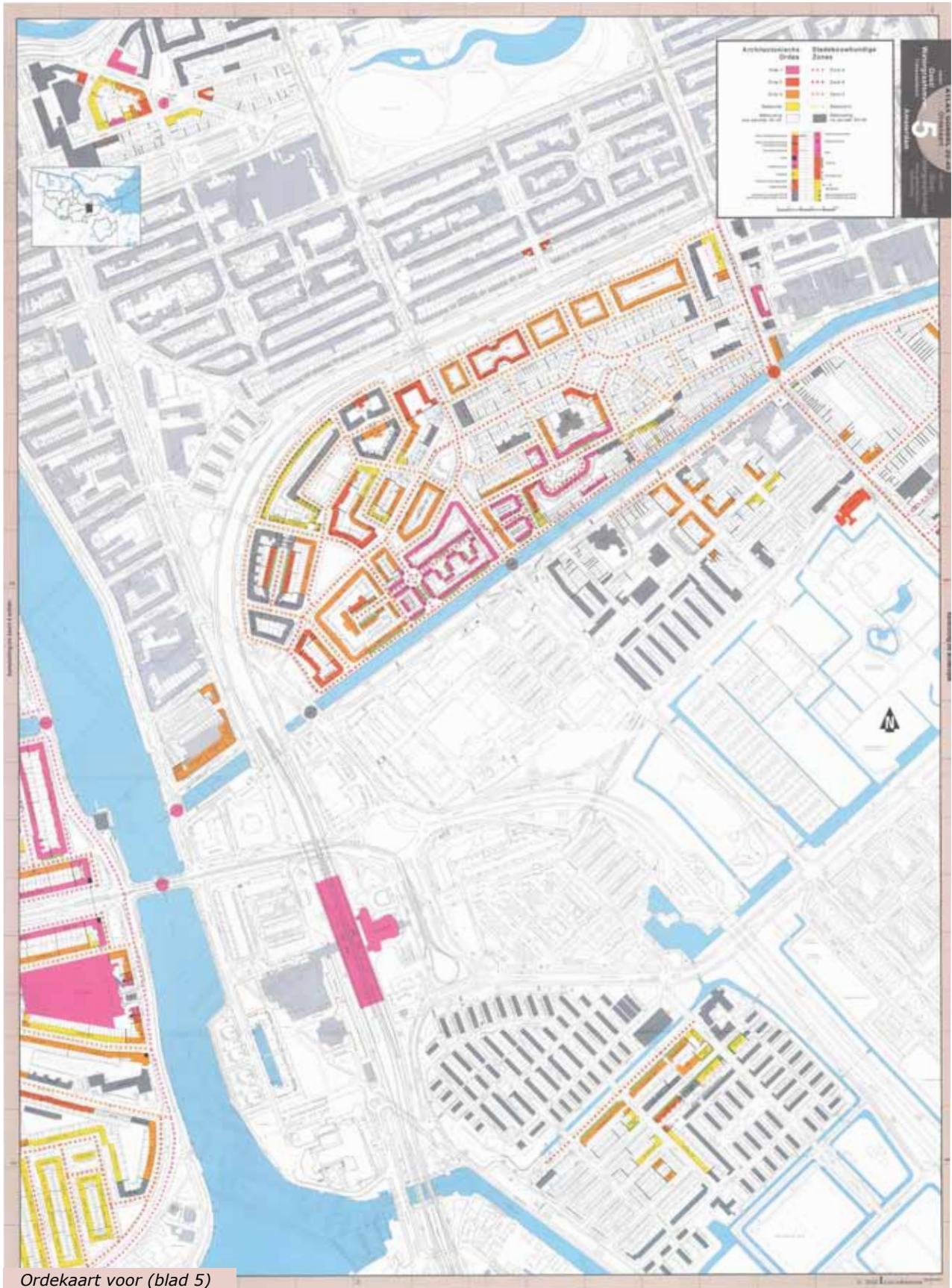


Ordekaart voor (blad 4)

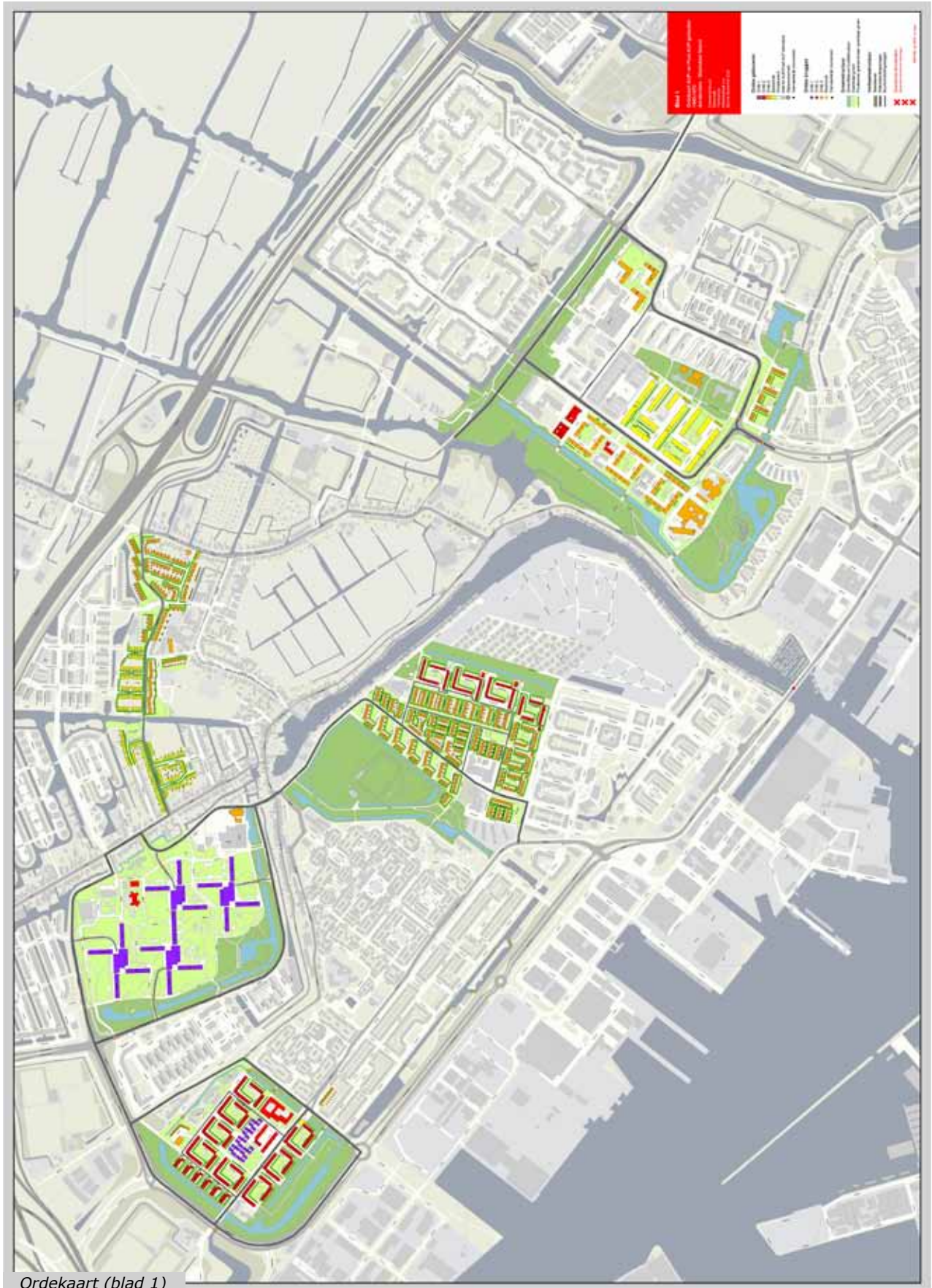
Gordel '20-'40 - voor - Oud Zuid (blad 4)



Gordel '20-'40 - achter - Oost Watergraafsmeer (blad 5)



Gordel '20-'40 - voor - Oost Watergraafsmeer (blad 5)



Ordekaart (blad 1)

AUP- en Post AUP-gebieden - stadsdeel Noord (blad 1)



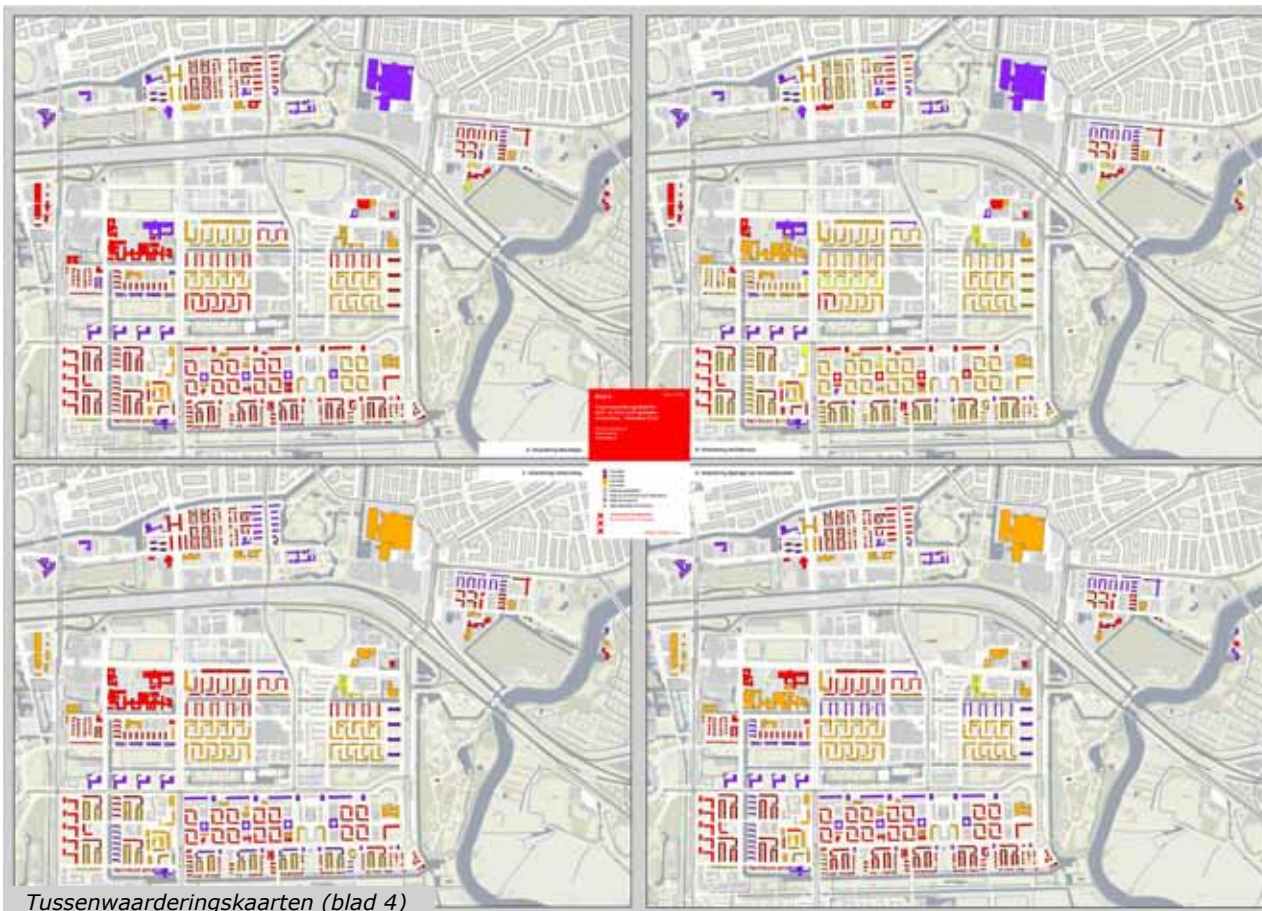
Ordekaart (blad 2)

AUP- en Post AUP-gebieden - stadsdeel Noord (blad 2)

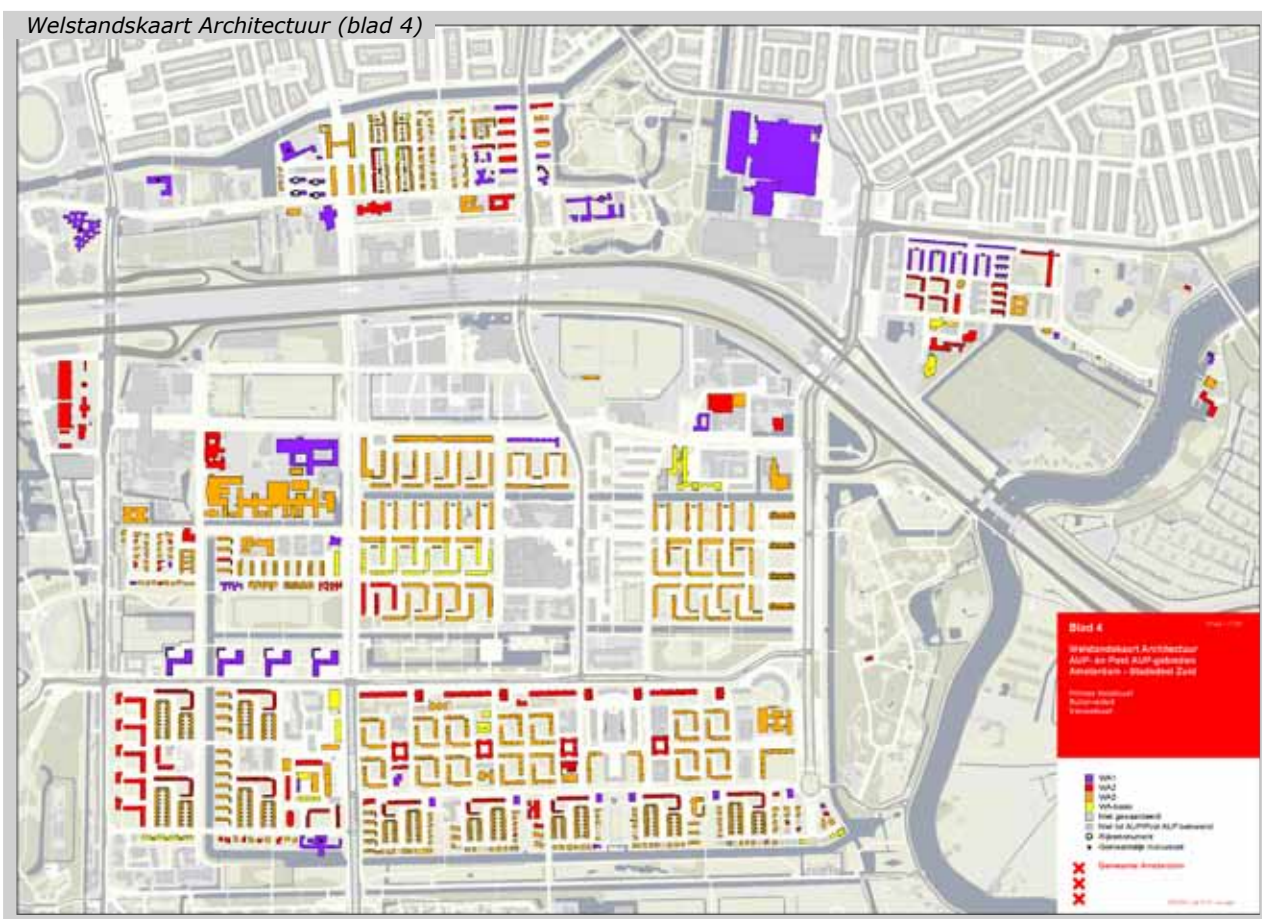


Ordekaart (blad 3)

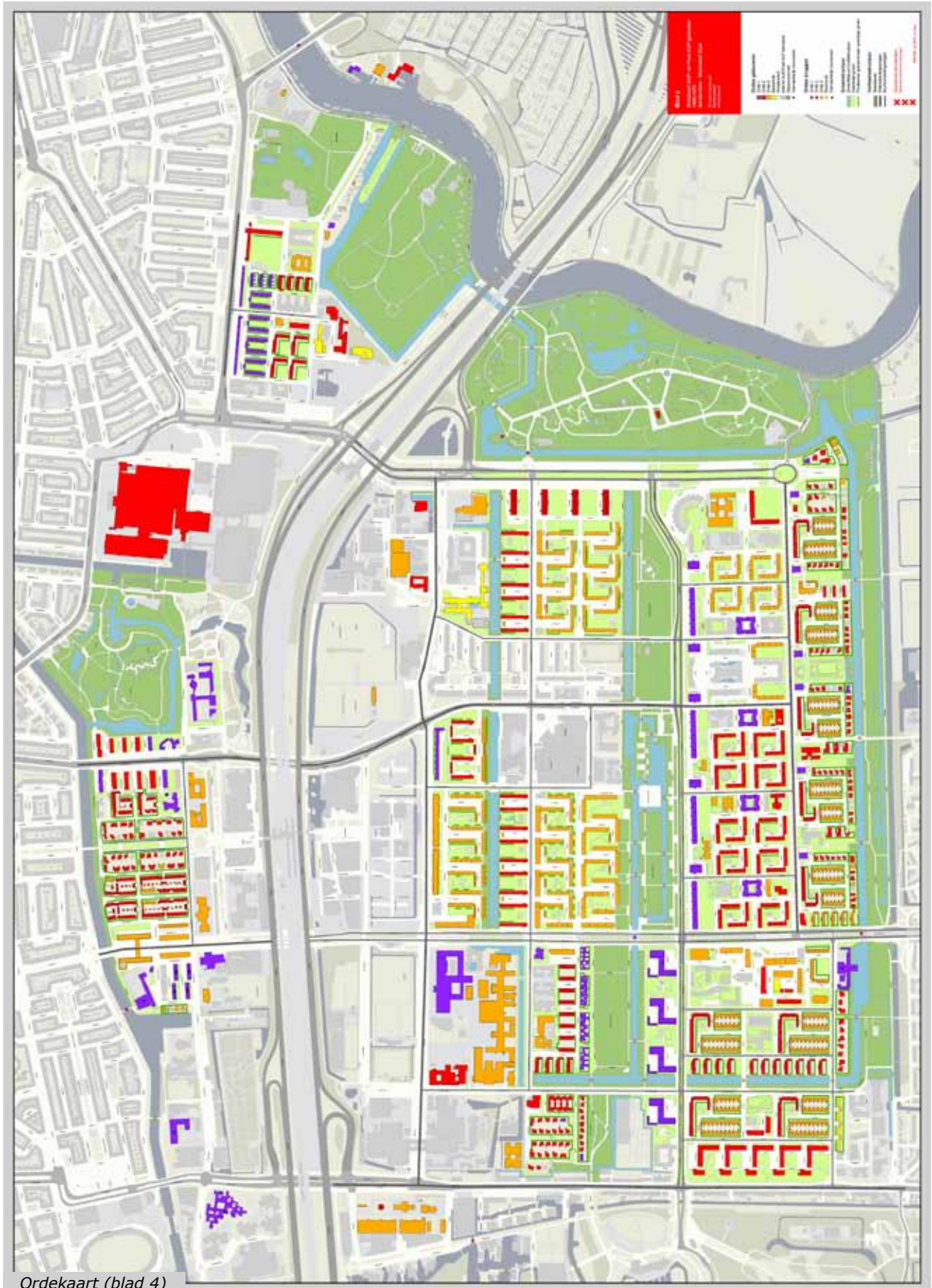
AUP- en Post AUP-gebieden - stadsdeel Oost (blad 3)



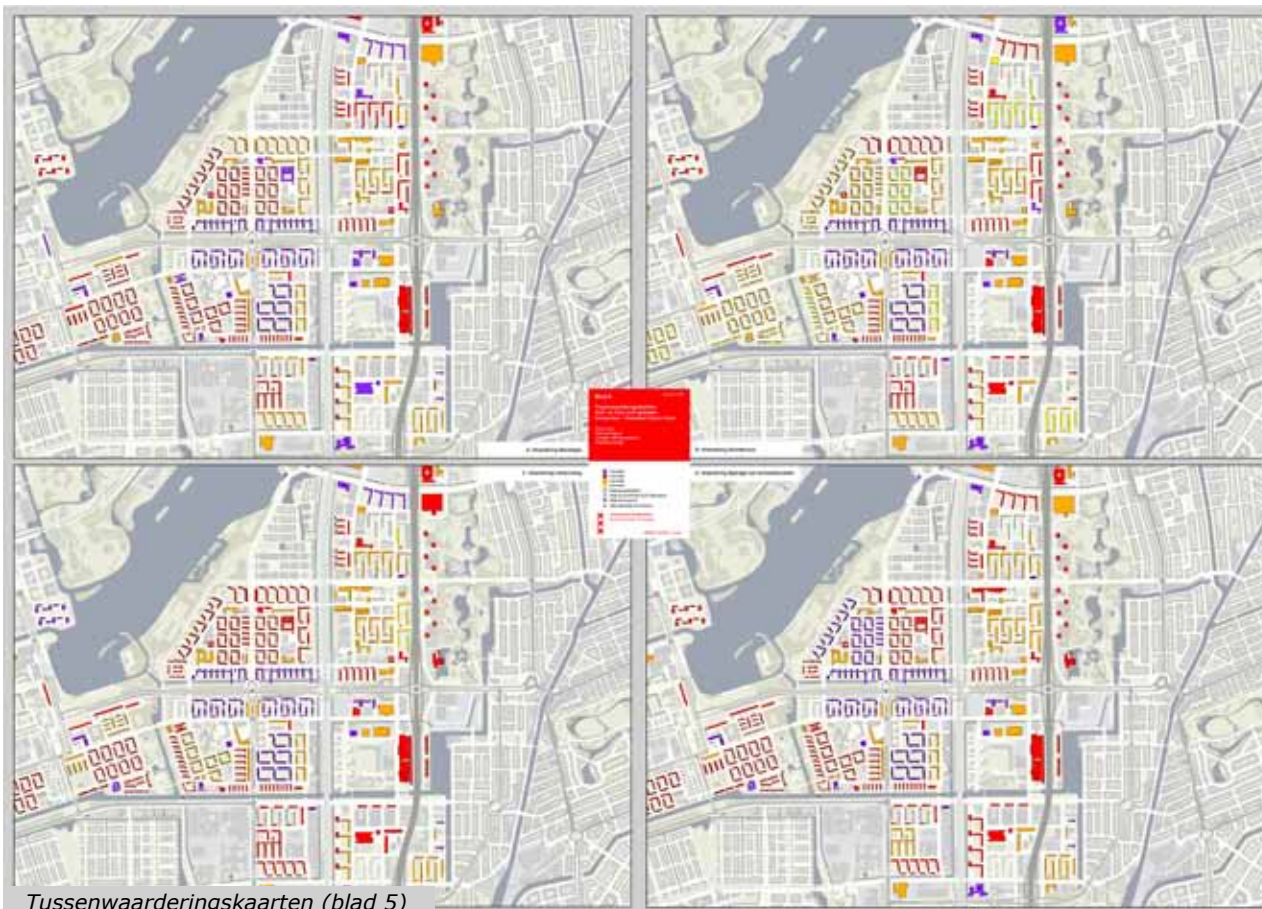
Tussenwaarderingskaarten (blad 4)



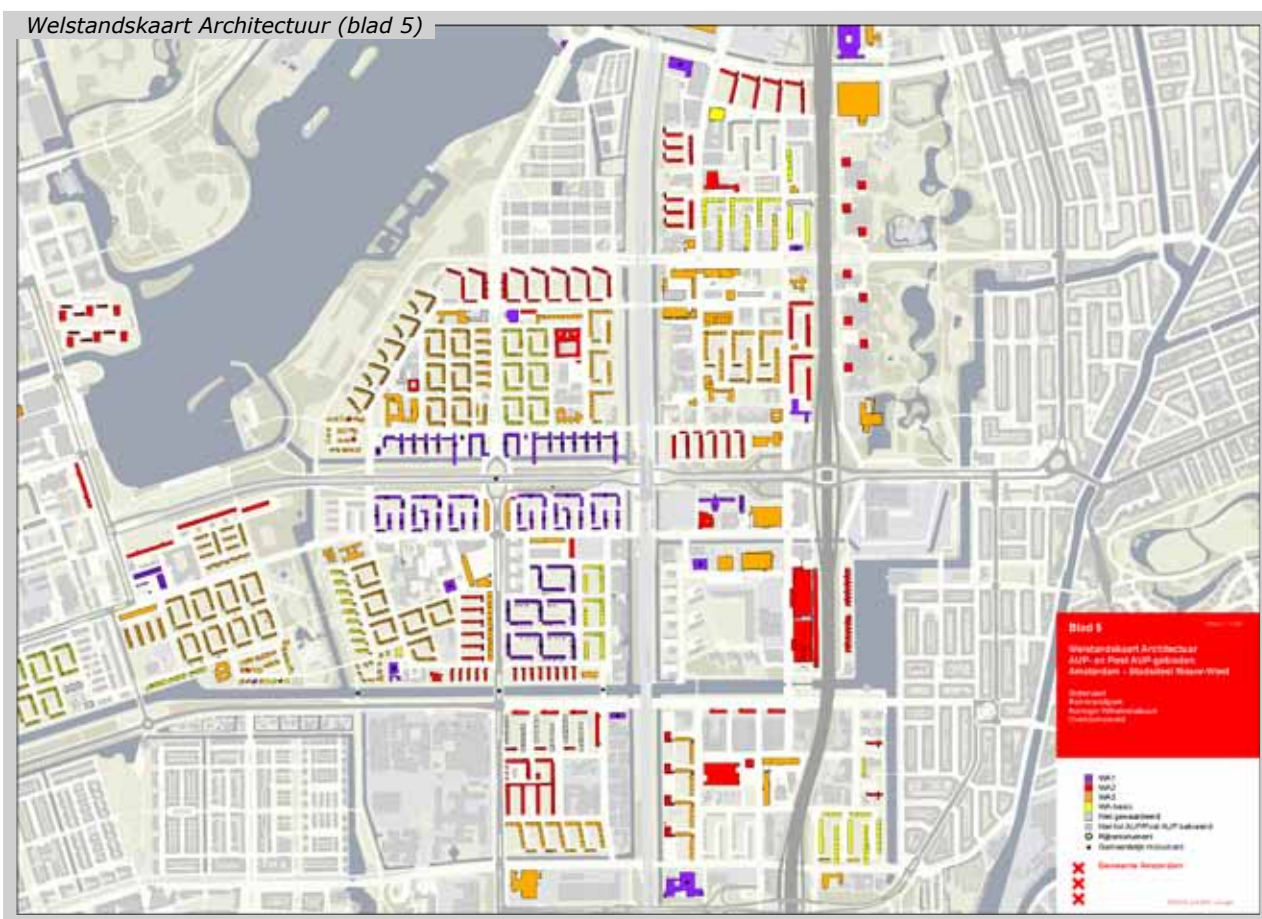
Welstandskaat Architectuur (blad 4)



AUP- en Post AUP-gebieden - stadsdeel Zuid (blad 4)



Tussenwaarderingskaarten (blad 5)



Welstandskart Architectuur (blad 5)

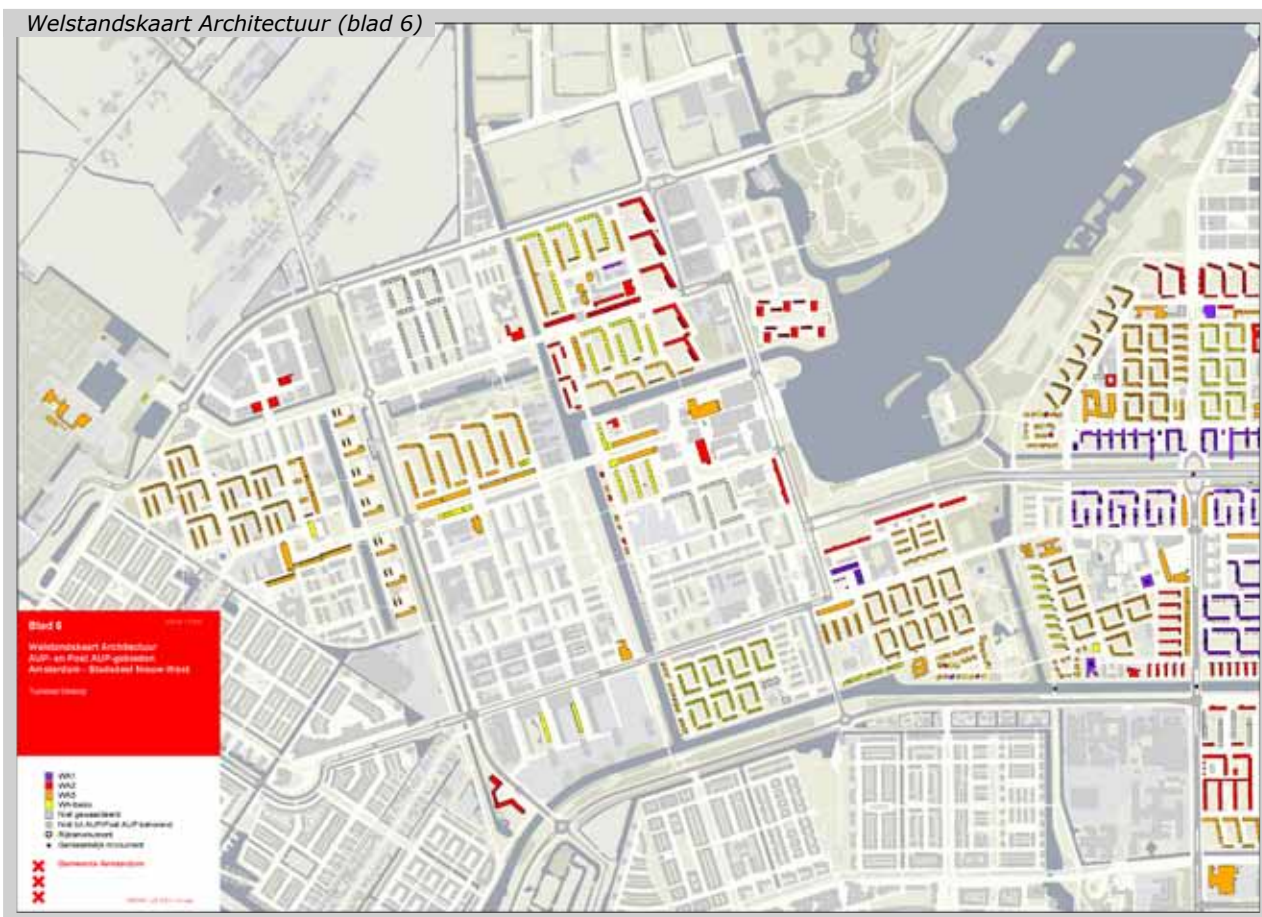


AUP- en Post AUP-gebieden - stadsdeel Nieuw-West (blad 5)



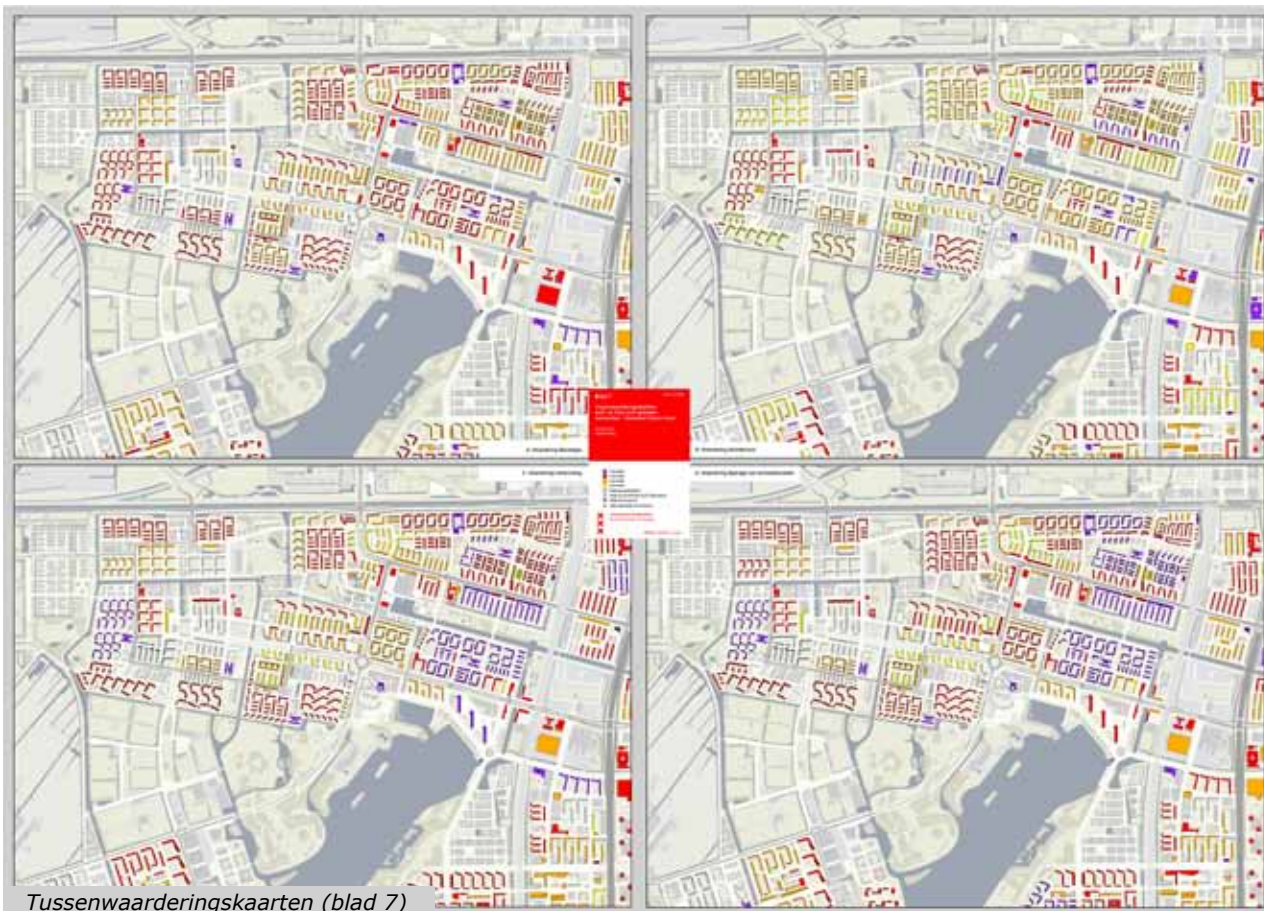
Tussenwaarderingskaarten (blad 6)

Welstandskaart Architectuur (blad 6)

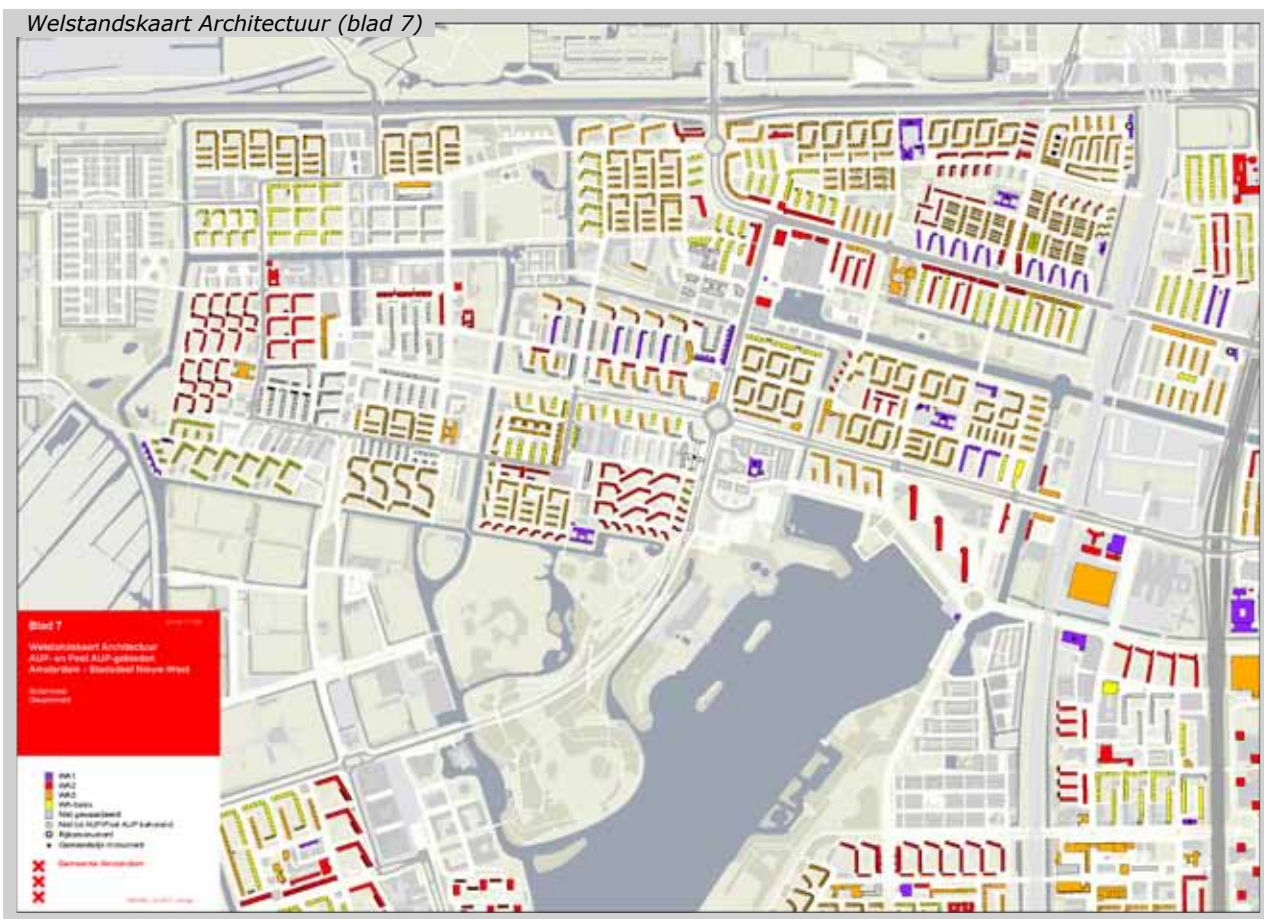




AUP- en Post AUP-gebieden - stadsdeel Nieuw-West (blad 6)



Tussenwaarderingskaarten (blad 7)

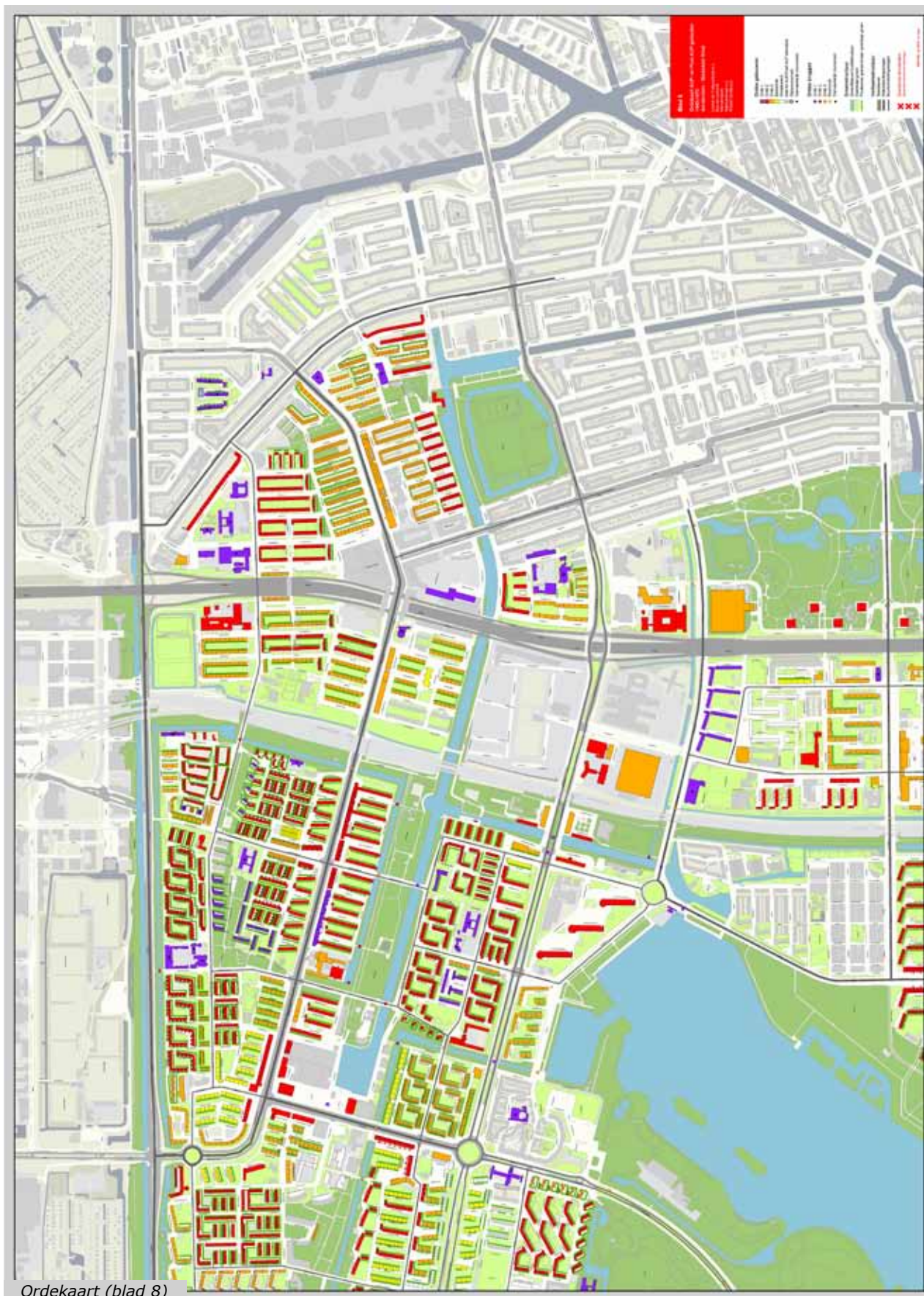


Welstandskaart Architectuur (blad 7)



Ordekaart (blad 7)

AUP- en Post AUP-gebieden - stadsdeel Nieuw-West (blad 7)



Ordekaart (blad 8)

AUP- en Post AUP-gebieden - stadsdeel West (blad 8)



Deze uitgave is tot stand gekomen in opdracht van het Portefeuillehoudersoverleg Amsterdam en in samenwerking met alle stadsdelen, de Omgevingsdienst Noordzeekanaalgebied, de Dienst Ruimtelijke Ordening en de Commissie voor Welstand en Monumenten.

Copyright

Gemeente Amsterdam, Bureau van de Commissie voor Welstand en Monumenten: www.welstand.amsterdam.nl.

De Schoonheid van Amsterdam

Bijlage, 9 september 2013

De stad Amsterdam hecht waarde aan de kwaliteit van de gebouwde omgeving. Het is een publiek belang om zorgvuldig met die omgeving om te gaan. Tegelijkertijd wil de gemeente burgers niet onnodig beperken in de mogelijkheid gebouwen aan te passen aan hun wensen. Het beoordelen van bouwplannen op redelijke eisen van welstand is een manier om deze twee uitgangspunten in de praktijk te brengen.

De Schoonheid van Amsterdam is de welstandsnota. Hierin zijn de criteria opgenomen, aan de hand waarvan wordt gekeken of een plan voldoet aan redelijke eisen van welstand. De stad gaat daarbij uit van overeenkomsten zonder verschillen uit het oog te verliezen. In deze nieuwe nota staat het streven naar vereenvoudiging en deregulering voorop. De nota is licht en wendbaar waar mogelijk, sterk waar nodig.

In deze bijlage zijn een toelichting op hoe welstand werkt, de algemene welstands-criteria, begrippen, transformatiegebieden, reclame en waarderingskaarten opgenomen.

