

Bijlage

1

Brongegevens

Brongegevens
Amstelkwartier

4521206
Tauw bv

Model: Situatie A zonder afscherming
Groep: hoofdgroep
Lijst van Banen, voor rekenmethode Railverkeerslaaai - RMR-2006

Id	Omschrijving	ISO N	ISO maalveldhoogte	HDef	Hbron	Invoertype	IE(D) 0 0 T	IE(D) 0 5 T	IE(D) 1 0 T
395_A	395_A_1736_1759	9.30		-- Absoluut	0.20	Intensiteit	115.90	112.43	--
395_A	395_A_1759_1766	9.30		9.00 Absoluut	0.20	Intensiteit	117.59	114.14	--
395_A	395_A_1766_1771	9.30		9.00 Absoluut	0.20	Intensiteit	117.87	114.30	--
395_A	395_A_1771_1787	9.30		9.00 Absoluut	0.20	Intensiteit	116.16	112.57	--
395_A	395_A_1787_1836	9.30		9.00 Absoluut	0.20	Intensiteit	116.21	112.60	--
395_A	395_A_1836_1871	9.30		9.00 Absoluut	0.20	Intensiteit	116.41	112.79	--
395_A	395_A_1871_1898	9.30		9.00 Absoluut	0.20	Intensiteit	116.41	112.79	--
395_A	395_A_1898_1900	9.30		9.00 Absoluut	0.20	Intensiteit	123.15	119.23	--
395_A	395_A_1900_1909	9.30		9.00 Absoluut	0.20	Intensiteit	123.51	119.46	--
395_A	395_A_1909_1927	9.30		9.00 Absoluut	0.20	Intensiteit	123.51	119.46	--
395_A	395_A_1927_1936	9.30		9.00 Absoluut	0.20	Intensiteit	113.51	110.52	--
395_A	395_A_1936_2000	9.30		9.00 Absoluut	0.20	Intensiteit	113.54	110.61	--
395_A	395_A_2000_2009	9.30		9.00 Absoluut	0.20	Intensiteit	113.88	110.91	--
395_A	395_A_2009_2100	9.30		9.00 Absoluut	0.20	Intensiteit	113.90	110.95	--
395_A	395_A_2100_2130	9.30		9.00 Absoluut	0.20	Intensiteit	114.21	111.21	--
395_A	395_A_2130_2145	9.30		9.00 Absoluut	0.20	Intensiteit	114.21	111.21	--
395_A	395_A_2145_2187	9.30		9.00 Absoluut	0.20	Intensiteit	114.21	111.21	--
395_A	395_A_2187_2201	9.30		9.00 Absoluut	0.20	Intensiteit	114.54	111.54	--
395_A	395_A_2201_2278	9.30		9.00 Absoluut	0.20	Intensiteit	114.54	111.54	--
395_A	395_A_2278_2280	9.30		9.00 Absoluut	0.20	Intensiteit	114.60	111.64	--
395_A	395_A_2280_2366	9.30		9.00 Absoluut	0.20	Intensiteit	114.60	111.64	--
395_A	395_A_2366_2380	9.30		9.00 Absoluut	0.20	Intensiteit	114.91	111.94	--
395_A	395_A_2380_2387	9.30		9.00 Absoluut	0.20	Intensiteit	114.91	111.94	--
395_A	395_A_2387_2480	9.30		9.00 Absoluut	0.20	Intensiteit	114.96	111.96	--
395_A	395_A_2480_2550	9.30		9.00 Absoluut	0.20	Intensiteit	114.96	111.96	--
395_Bmetro	395_B_1736_1759	9.30		-- Absoluut	0.20	Intensiteit	114.84	108.84	--
395_Bmetro	395_B_1759_1766	9.30		9.00 Absoluut	0.20	Intensiteit	114.84	108.84	--
395_Bmetro	395_B_1766_1771	9.30		9.00 Absoluut	0.20	Intensiteit	114.84	108.84	--
395_Bmetro	395_B_1771_1778	9.30		9.00 Absoluut	0.20	Intensiteit	114.84	108.84	--
395_Bmetro	395_B_1778_1787	9.30		9.00 Absoluut	0.20	Intensiteit	114.84	108.84	--
395_Bmetro	395_B_1787_1810	9.30		9.00 Absoluut	0.20	Intensiteit	114.84	108.84	--
395_Bmetro	395_B_1810_1836	9.30		9.00 Absoluut	0.20	Intensiteit	114.84	108.84	--
395_Bmetro	395_B_1836_1848	9.30		9.00 Absoluut	0.20	Intensiteit	114.84	108.84	--
395_Bmetro	395_B_1848_1870	9.30		9.00 Absoluut	0.20	Intensiteit	114.84	108.84	--
395_Bmetro	395_B_1870_1871	9.30		9.00 Absoluut	0.20	Intensiteit	114.03	108.23	--
395_Bmetro	395_B_1871_1898	9.30		9.00 Absoluut	0.20	Intensiteit	114.03	108.23	--
395_Bmetro	395_B_1898_1900	9.30		9.00 Absoluut	0.20	Intensiteit	114.03	108.23	--
395_Bmetro	395_B_1900_1909	9.30		9.00 Absoluut	0.20	Intensiteit	114.03	108.23	--
395_Bmetro	395_B_1909_1920	9.30		9.00 Absoluut	0.20	Intensiteit	114.03	108.23	--
395_Bmetro	395_B_1920_1927	9.30		9.00 Absoluut	0.20	Intensiteit	114.03	108.23	--
395_Bmetro	395_B_1927_1930	9.30		9.00 Absoluut	0.20	Intensiteit	114.03	108.23	--
395_Bmetro	395_B_1930_1936	9.30		9.00 Absoluut	0.20	Intensiteit	112.22	106.42	--
395_Bmetro	395_B_1936_1950	9.30		9.00 Absoluut	0.20	Intensiteit	112.22	106.42	--
395_Bmetro	395_B_1950_1980	9.30		9.00 Absoluut	0.20	Intensiteit	112.22	106.42	--
395_Bmetro	395_B_1980_1990	9.30		9.00 Absoluut	0.20	Intensiteit	110.10	104.32	--
395_Bmetro	395_B_1990_2000	9.30		9.00 Absoluut	0.20	Intensiteit	110.10	104.32	--
395_Bmetro	395_B_2000_2009	9.30		9.00 Absoluut	0.20	Intensiteit	110.10	104.32	--
395_Bmetro	395_B_2009_2020	9.30		9.00 Absoluut	0.20	Intensiteit	110.10	104.32	--
395_Bmetro	395_B_2020_2060	9.30		9.00 Absoluut	0.20	Intensiteit	108.90	103.12	--
395_Bmetro	395_B_2060_2100	9.30		9.00 Absoluut	0.20	Intensiteit	108.90	103.12	--
395_Bmetro	395_B_2100_2109	9.30		9.00 Absoluut	0.20	Intensiteit	108.90	102.90	--
395_Bmetro	395_B_2109_2130	9.30		9.00 Absoluut	0.20	Intensiteit	108.90	102.90	--
395_Bmetro	395_B_2130_2145	9.30		9.00 Absoluut	0.20	Intensiteit	108.90	102.90	--
395_Bmetro	395_B_2145_2160	9.30		9.00 Absoluut	0.20	Intensiteit	108.90	102.90	--
395_Bmetro	395_B_2160_2187	9.30		9.00 Absoluut	0.20	Intensiteit	108.90	102.90	--
395_Bmetro	395_B_2187_2190	9.30		9.00 Absoluut	0.20	Intensiteit	100.90	102.90	--
395_Bmetro	395_B_2190_2200	9.30		9.00 Absoluut	0.20	Intensiteit	111.20	105.20	--
395_Bmetro	395_B_2200_2201	9.30		9.00 Absoluut	0.20	Intensiteit	111.20	105.20	--
395_Bmetro	395_B_2201_2240	9.30		9.00 Absoluut	0.20	Intensiteit	111.20	105.20	--
395_Bmetro	395_B_2240_2260	9.30		9.00 Absoluut	0.20	Intensiteit	111.20	105.20	--
395_Bmetro	395_B_2260_2270	9.30		9.00 Absoluut	0.20	Intensiteit	113.15	107.15	--
395_Bmetro	395_B_2270_2278	9.30		9.00 Absoluut	0.20	Intensiteit	113.15	107.15	--
395_Bmetro	395_B_2278_2280	9.30		9.00 Absoluut	0.20	Intensiteit	113.15	107.15	--
395_Bmetro	395_B_2280_2320	9.30		9.00 Absoluut	0.20	Intensiteit	113.15	107.15	--
395_Bmetro	395_B_2320_2366	9.30		9.00 Absoluut	0.20	Intensiteit	113.15	107.15	--
395_Bmetro	395_B_2366_2370	9.30		9.00 Absoluut	0.20	Intensiteit	113.15	107.15	--
395_Bmetro	395_B_2370_2378	9.30		9.00 Absoluut	0.20	Intensiteit	114.84	108.84	--
395_Bmetro	395_B_2378_2380	9.30		9.00 Absoluut	0.20	Intensiteit	114.84	108.84	--
395_Bmetro	395_B_2380_2387	9.30		9.00 Absoluut	0.20	Intensiteit	114.84	108.84	--
395_Bmetro	395_B_2387_2450	9.30		9.00 Absoluut	0.20	Intensiteit	114.84	108.84	--
395_Bmetro	395_B_2450_2480	9.30		9.00 Absoluut	0.20	Intensiteit	114.84	108.84	--
395_Bmetro	395_B_2480_2550	9.30		9.00 Absoluut	0.20	Intensiteit	114.84	108.84	--
395_Cmetro	395_C_1736_1759	9.30		9.00 Absoluut	0.20	Intensiteit	114.85	108.85	--
395_Cmetro	395_C_1759_1766	9.30		9.00 Absoluut	0.20	Intensiteit	114.85	108.85	--
395_Cmetro	395_C_1766_1771	9.30		9.00 Absoluut	0.20	Intensiteit	114.85	108.85	--
395_Cmetro	395_C_1771_1778	9.30		9.00 Absoluut	0.20	Intensiteit	114.85	108.85	--
395_Cmetro	395_C_1778_1787	9.30		9.00 Absoluut	0.20	Intensiteit	114.85	108.85	--
395_Cmetro	395_C_1787_1810	9.30		9.00 Absoluut	0.20	Intensiteit	114.85	108.85	--
395_Cmetro	395_C_1810_1836	9.30		9.00 Absoluut	0.20	Intensiteit	113.16	107.16	--
395_Cmetro	395_C_1836_1848	9.30		9.00 Absoluut	0.20	Intensiteit	113.16	107.16	--
395_Cmetro	395_C_1848_1870	9.30		9.00 Absoluut	0.20	Intensiteit	113.16	107.16	--
395_Cmetro	395_C_1870_1871	9.30		9.00 Absoluut	0.20	Intensiteit	113.16	107.16	--
395_Cmetro	395_C_1871_1898	9.30		9.00 Absoluut	0.20	Intensiteit	113.16	107.16	--
395_Cmetro	395_C_1898_1900	9.30		9.00 Absoluut	0.20	Intensiteit	113.16	107.16	--
395_Cmetro	395_C_1900_1909	9.30		9.00 Absoluut	0.20	Intensiteit	113.16	107.16	--
395_Cmetro	395_C_1909_1920	9.30		9.00 Absoluut	0.20	Intensiteit	113.16	107.16	--
395_Cmetro	395_C_1920_1927	9.30		9.00 Absoluut	0.20	Intensiteit	111.21	105.21	--
395_Cmetro	395_C_1927_1930	9.30		9.00 Absoluut	0.20	Intensiteit	111.21	105.21	--
395_Cmetro	395_C_1930_1936	9.30		9.00 Absoluut	0.20	Intensiteit	111.21	105.21	--
395_Cmetro	395_C_1936_1950	9.30		9.00 Absoluut	0.20	Intensiteit	111.21	105.21	--
395_Cmetro	395_C_1950_1980	9.30		9.00 Absoluut	0.20	Intensiteit	111.21	105.21	--
395_Cmetro	395_C_1980_1990	9.30		9.00 Absoluut	0.20	Intensiteit	111.21	105.21	--
395_Cmetro	395_C_1990_2000	9.30		9.00 Absoluut	0.20	Intensiteit	108.91	102.91	--

Brongegevens
Amstelskwartier

4521206
Taufv bv

Model: Situatie A zonder afscherming
Groep: hoofdgroep
lijst van Banen, voor rekenmethode Railverkeerslaaai - RMR-2006

id	Omschrijving	ISO H	ISO maaielvldhoogte	HDef	Hbron	Invoertype	IE(D)0.0 T	IE(D)0.5 T	IE(D)1.0 T
395_Cmetro	395_C_2000_2009	9.30	9.00	Absoluut	0.20	Intensiteit	108.91	102.91	--
395_Cmetro	395_C_2009_2020	9.30	9.00	Absoluut	0.20	Intensiteit	108.91	102.91	--
395_Cmetro	395_C_2020_2000	9.30	9.00	Absoluut	0.20	Intensiteit	108.91	102.91	--
395_Cmetro	395_C_2000_2100	9.30	9.00	Absoluut	0.20	Intensiteit	108.91	103.13	--
395_Cmetro	395_C_2100_2109	9.30	9.00	Absoluut	0.20	Intensiteit	108.91	103.13	--
395_Cmetro	395_C_2109_2130	9.30	9.00	Absoluut	0.20	Intensiteit	108.91	103.13	--
395_Cmetro	395_C_2130_2145	9.30	9.00	Absoluut	0.20	Intensiteit	108.91	103.13	--
395_Cmetro	395_C_2145_2160	9.30	9.00	Absoluut	0.20	Intensiteit	108.91	103.13	--
395_Cmetro	395_C_2160_2187	9.30	9.00	Absoluut	0.20	Intensiteit	110.11	104.33	--
395_Cmetro	395_C_2187_2190	9.30	9.00	Absoluut	0.20	Intensiteit	110.11	104.33	--
395_Cmetro	395_C_2190_2200	9.30	9.00	Absoluut	0.20	Intensiteit	110.11	104.33	--
395_Cmetro	395_C_2200_2201	9.30	9.00	Absoluut	0.20	Intensiteit	112.23	106.43	--
395_Cmetro	395_C_2201_2240	9.30	9.00	Absoluut	0.20	Intensiteit	112.23	106.43	--
395_Cmetro	395_C_2240_2260	9.30	9.00	Absoluut	0.20	Intensiteit	113.16	107.16	--
395_Cmetro	395_C_2260_2270	9.30	9.00	Absoluut	0.20	Intensiteit	113.16	107.16	--
395_Cmetro	395_C_2270_2278	9.30	9.00	Absoluut	0.20	Intensiteit	113.16	107.16	--
395_Cmetro	395_C_2278_2280	9.30	9.00	Absoluut	0.20	Intensiteit	113.16	107.16	--
395_Cmetro	395_C_2280_2320	9.30	9.00	Absoluut	0.20	Intensiteit	113.16	107.16	--
395_Cmetro	395_C_2320_2366	9.30	9.00	Absoluut	0.20	Intensiteit	113.16	107.16	--
395_Cmetro	395_C_2366_2370	9.30	9.00	Absoluut	0.20	Intensiteit	113.16	107.16	--
395_Cmetro	395_C_2370_2378	9.30	9.00	Absoluut	0.20	Intensiteit	113.16	107.16	--
395_Cmetro	395_C_2378_2380	9.30	9.00	Absoluut	0.20	Intensiteit	113.16	107.16	--
395_Cmetro	395_C_2380_2387	9.30	9.00	Absoluut	0.20	Intensiteit	113.16	107.16	--
395_Cmetro	395_C_2387_2450	9.30	9.00	Absoluut	0.20	Intensiteit	114.03	108.03	--
395_Cmetro	395_C_2450_2550	9.30	9.00	Absoluut	0.20	Intensiteit	114.03	108.03	--
395_B	395_B_1736_1759	9.30	--	Absoluut	0.20	Intensiteit	117.00	113.14	--
395_B	395_B_1759_1766	9.30	9.00	Absoluut	0.20	Intensiteit	118.03	114.92	--
395_B	395_B_1766_1771	9.30	9.00	Absoluut	0.20	Intensiteit	118.03	114.92	--
395_B	395_B_1771_1787	9.30	9.00	Absoluut	0.20	Intensiteit	117.00	113.14	--
395_B	395_B_1787_1836	9.30	9.00	Absoluut	0.20	Intensiteit	117.00	113.14	--
395_B	395_B_1836_1871	9.30	9.00	Absoluut	0.20	Intensiteit	117.00	113.14	--
395_B	395_B_1871_1898	9.30	9.00	Absoluut	0.20	Intensiteit	117.00	113.14	--
395_B	395_B_1898_1900	9.30	9.00	Absoluut	0.20	Intensiteit	123.83	119.66	--
395_B	395_B_1900_1909	9.30	9.00	Absoluut	0.20	Intensiteit	123.83	119.66	--
395_B	395_B_1909_1927	9.30	9.00	Absoluut	0.20	Intensiteit	123.83	119.66	--
395_B	395_B_1927_1936	9.30	9.00	Absoluut	0.20	Intensiteit	117.00	113.14	--
395_B	395_B_1936_2000	9.30	9.00	Absoluut	0.20	Intensiteit	117.00	113.14	--
395_B	395_B_2000_2009	9.30	9.00	Absoluut	0.20	Intensiteit	117.00	113.14	--
395_B	395_B_2009_2100	9.30	9.00	Absoluut	0.20	Intensiteit	117.00	113.14	--
395_B	395_B_2100_2130	9.30	9.00	Absoluut	0.20	Intensiteit	117.00	113.14	--
395_B	395_B_2130_2145	9.30	9.00	Absoluut	0.20	Intensiteit	117.00	113.14	--
395_B	395_B_2145_2187	9.30	9.00	Absoluut	0.20	Intensiteit	117.00	113.14	--
395_B	395_B_2187_2201	9.30	9.00	Absoluut	0.20	Intensiteit	117.00	113.14	--
395_B	395_B_2201_2278	9.30	9.00	Absoluut	0.20	Intensiteit	117.00	113.14	--
395_B	395_B_2278_2280	9.30	9.00	Absoluut	0.20	Intensiteit	117.00	113.14	--
395_B	395_B_2280_2366	9.30	9.00	Absoluut	0.20	Intensiteit	117.00	113.14	--
395_B	395_B_2366_2380	9.30	9.00	Absoluut	0.20	Intensiteit	117.00	113.14	--
395_B	395_B_2380_2387	9.30	9.00	Absoluut	0.20	Intensiteit	117.00	113.14	--
395_B	395_B_2387_2450	9.30	9.00	Absoluut	0.20	Intensiteit	117.00	113.14	--
395_B	395_B_2450_2550	9.30	9.00	Absoluut	0.20	Intensiteit	117.00	113.14	--
398_A	398_A_2550_2560	9.30	9.00	Absoluut	0.20	Intensiteit	115.27	112.33	--
398_A	398_A_2560_2617	9.30	9.00	Absoluut	0.20	Intensiteit	115.27	112.33	--
398_A	398_A_2617_2687	9.30	9.00	Absoluut	0.20	Intensiteit	118.21	114.50	--
398_A	398_A_2687_2707	9.30	9.00	Absoluut	0.20	Intensiteit	118.45	114.70	--
398_A	398_A_2707_2738	9.30	9.00	Absoluut	0.20	Intensiteit	115.56	112.56	--
398_A	398_A_2738_2780	9.30	9.00	Absoluut	0.20	Intensiteit	115.56	112.56	--
398_A	398_A_2780_2822	9.30	9.00	Absoluut	0.20	Intensiteit	115.56	112.56	--
398_A	398_A_2822_2827	9.30	9.00	Absoluut	0.20	Intensiteit	115.56	112.56	--
398_A	398_A_2827_2871	9.30	9.00	Absoluut	0.20	Intensiteit	115.56	112.56	--
398_B	398_B_2550_2560	9.30	9.00	Absoluut	0.20	Intensiteit	112.38	106.38	--
398_B	398_B_2560_2617	9.30	9.00	Absoluut	0.20	Intensiteit	112.38	106.38	--
398_B	398_B_2617_2700	9.30	9.00	Absoluut	0.20	Intensiteit	112.38	106.38	--
398_B	398_B_2700_2707	9.30	9.00	Absoluut	0.20	Intensiteit	112.38	106.38	--
398_B	398_B_2707_2738	9.30	9.00	Absoluut	0.20	Intensiteit	112.38	106.38	--
398_B	398_B_2738_2748	9.30	9.00	Absoluut	0.20	Intensiteit	112.38	106.38	--
398_B	398_B_2748_2758	9.30	9.00	Absoluut	0.20	Intensiteit	112.38	106.38	--
398_B	398_B_2758_2780	9.30	9.00	Absoluut	0.20	Intensiteit	112.38	106.38	--
398_B	398_B_2780_2822	9.30	9.00	Absoluut	0.20	Intensiteit	112.38	106.38	--
398_B	398_B_2822_2827	9.30	9.00	Absoluut	0.20	Intensiteit	112.38	106.38	--
398_B	398_B_2827_2871	9.30	--	Absoluut	0.20	Intensiteit	112.38	106.38	--
398_C	398_C_2550_2560	9.30	9.00	Absoluut	0.20	Intensiteit	112.36	106.36	--
398_C	398_C_2560_2617	9.30	9.00	Absoluut	0.20	Intensiteit	112.36	106.36	--
398_C	398_C_2617_2700	9.30	9.00	Absoluut	0.20	Intensiteit	112.36	106.36	--
398_C	398_C_2700_2707	9.30	9.00	Absoluut	0.20	Intensiteit	112.36	106.36	--
398_C	398_C_2707_2738	9.30	9.00	Absoluut	0.20	Intensiteit	112.36	106.36	--
398_C	398_C_2738_2740	9.30	9.00	Absoluut	0.20	Intensiteit	112.36	106.36	--
398_C	398_C_2740_2758	9.30	9.00	Absoluut	0.20	Intensiteit	112.36	106.36	--
398_C	398_C_2758_2780	9.30	9.00	Absoluut	0.20	Intensiteit	112.36	106.36	--
398_C	398_C_2780_2822	9.30	9.00	Absoluut	0.20	Intensiteit	112.36	106.36	--
398_C	398_C_2822_2827	9.30	9.00	Absoluut	0.20	Intensiteit	112.36	106.36	--
398_C	398_C_2827_2871	9.30	--	Absoluut	0.20	Intensiteit	112.36	106.36	--
398_B	398_B_2560_2660	9.30	9.00	Absoluut	0.20	Intensiteit	117.02	113.18	--
398_B	398_B_2660_2617	9.30	9.00	Absoluut	0.20	Intensiteit	117.02	113.18	--
398_B	398_B_2617_2687	9.30	9.00	Absoluut	0.20	Intensiteit	117.02	113.18	--
398_B	398_B_2687_2707	9.30	9.00	Absoluut	0.20	Intensiteit	117.02	113.18	--
398_B	398_B_2707_2738	9.30	9.00	Absoluut	0.20	Intensiteit	117.02	113.18	--
398_B	398_B_2738_2780	9.30	9.00	Absoluut	0.20	Intensiteit	117.06	115.44	--
398_B	398_B_2780_2822	9.30	9.00	Absoluut	0.20	Intensiteit	117.07	115.52	--
398_B	398_B_2822_2827	9.30	9.00	Absoluut	0.20	Intensiteit	117.10	115.57	--
398_B	398_B_2827_2871	9.30	--	Absoluut	0.20	Intensiteit	117.17	115.88	--

Brongegevens
Amstelkwartier

4521206
Tauf bv

Model:Situatie A zonder afscherming
Groep:hoofdgroep
lijst van Banen, voor rekenmethode Railverkeerslawaa - RMR-2006

Id	IE(N)0 5 T	IE(N)1 0 T	IE(N)2 0 T	IE(N)5 0 T	IE(N)Br Fo	IE(P4)0 0	IE(P4)0 5
395_A	110.37	--	--	--	--	--	--
395_A	112.40	--	--	--	--	--	--
395_A	112.42	--	--	--	--	--	--
395_A	110.40	--	--	--	--	--	--
395_A	110.47	--	--	--	--	--	--
395_A	110.55	--	--	--	--	--	--
395_A	110.55	--	--	--	--	--	--
395_A	117.48	--	--	--	--	--	--
395_A	117.59	--	--	--	--	--	--
395_A	117.61	--	--	--	--	--	--
395_A	107.94	--	--	--	--	--	--
395_A	107.98	--	--	--	--	--	--
395_A	108.15	--	--	--	--	--	--
395_A	108.25	--	--	--	--	--	--
395_A	108.40	--	--	--	--	--	--
395_A	108.40	--	--	--	--	--	--
395_A	108.40	--	--	--	--	--	--
395_A	108.62	--	--	--	--	--	--
395_A	108.62	--	--	--	--	--	--
395_A	108.85	--	--	--	--	--	--
395_A	108.85	--	--	--	--	--	--
395_A	108.98	--	--	--	--	--	--
395_A	108.98	--	--	--	--	--	--
395_A	109.09	--	--	--	--	--	--
395_A	109.09	--	--	--	--	--	--
395_Bmetro	101.76	--	--	--	--	--	--
395_Bmetro	101.76	--	--	--	--	--	--
395_Bmetro	101.76	--	--	--	--	--	--
395_Bmetro	101.76	--	--	--	--	--	--
395_Bmetro	101.76	--	--	--	--	--	--
395_Bmetro	101.76	--	--	--	--	--	--
395_Bmetro	101.76	--	--	--	--	--	--
395_Bmetro	101.76	--	--	--	--	--	--
395_Bmetro	101.76	--	--	--	--	--	--
395_Bmetro	101.14	--	--	--	--	--	--
395_Bmetro	101.14	--	--	--	--	--	--
395_Bmetro	101.14	--	--	--	--	--	--
395_Bmetro	101.14	--	--	--	--	--	--
395_Bmetro	101.14	--	--	--	--	--	--
395_Bmetro	101.14	--	--	--	--	--	--
395_Bmetro	101.14	--	--	--	--	--	--
395_Bmetro	99.34	--	--	--	--	--	--
395_Bmetro	99.34	--	--	--	--	--	--
395_Bmetro	99.34	--	--	--	--	--	--
395_Bmetro	97.23	--	--	--	--	--	--
395_Bmetro	97.23	--	--	--	--	--	--
395_Bmetro	97.23	--	--	--	--	--	--
395_Bmetro	96.03	--	--	--	--	--	--
395_Bmetro	96.03	--	--	--	--	--	--
395_Bmetro	95.81	--	--	--	--	--	--
395_Bmetro	95.81	--	--	--	--	--	--
395_Bmetro	95.81	--	--	--	--	--	--
395_Bmetro	95.81	--	--	--	--	--	--
395_Bmetro	95.81	--	--	--	--	--	--
395_Bmetro	95.81	--	--	--	--	--	--
395_Bmetro	98.12	--	--	--	--	--	--
395_Bmetro	98.12	--	--	--	--	--	--
395_Bmetro	98.12	--	--	--	--	--	--
395_Bmetro	98.12	--	--	--	--	--	--
395_Bmetro	100.07	--	--	--	--	--	--
395_Bmetro	100.07	--	--	--	--	--	--
395_Bmetro	100.07	--	--	--	--	--	--
395_Bmetro	100.07	--	--	--	--	--	--
395_Bmetro	100.07	--	--	--	--	--	--
395_Bmetro	100.07	--	--	--	--	--	--
395_Bmetro	101.76	--	--	--	--	--	--
395_Bmetro	101.76	--	--	--	--	--	--
395_Bmetro	101.76	--	--	--	--	--	--
395_Bmetro	101.76	--	--	--	--	--	--
395_Bmetro	101.76	--	--	--	--	--	--
395_Cmetro	102.00	--	--	--	--	--	--
395_Cmetro	102.00	--	--	--	--	--	--
395_Cmetro	102.00	--	--	--	--	--	--
395_Cmetro	102.00	--	--	--	--	--	--
395_Cmetro	100.31	--	--	--	--	--	--
395_Cmetro	100.31	--	--	--	--	--	--
395_Cmetro	100.31	--	--	--	--	--	--
395_Cmetro	100.31	--	--	--	--	--	--
395_Cmetro	100.31	--	--	--	--	--	--
395_Cmetro	100.31	--	--	--	--	--	--
395_Cmetro	98.36	--	--	--	--	--	--
395_Cmetro	98.36	--	--	--	--	--	--
395_Cmetro	98.36	--	--	--	--	--	--
395_Cmetro	98.36	--	--	--	--	--	--
395_Cmetro	98.36	--	--	--	--	--	--
395_Cmetro	98.36	--	--	--	--	--	--
395_Cmetro	96.06	--	--	--	--	--	--
395_Cmetro	96.06	--	--	--	--	--	--
395_Cmetro	96.06	--	--	--	--	--	--

Brongegevens
Amstelskwartier

4521206
Tauf bv

Model:wegverkeer - variant A
Groep:hoofdgroep
lijst van Wegen, voor rekenmethode Wegverkeerslawai - RMW-2006

Id	Omschrijving	ISO H	ISO maaiveldhoogte	HDef	Invoertype	Hbron	Ch Wegdek	V(MR)	V(LV)	V(MV)	V(ZV)	Intensiteit
01	Huonweg	0.00	5.00	Relatief	Intensiteit	0.75	0.00 SMA 0/6	50	50	50	50	0.00
01	Huonweg	0.00	5.00	Relatief	Intensiteit	0.75	0.00 SMA 0/6	50	50	50	50	0.00
02	Spaklerweg (ontsl weg - Huonweg)	0.00	5.00	Relatief	Intensiteit	0.75	0.00 SMA 0/6	50	50	50	50	0.00
02	Spaklerweg (ontsl weg - Huonweg)	0.00	5.00	Relatief	Intensiteit	0.75	0.00 SMA 0/6	50	50	50	50	0.00
03	Spaklerweg (H J E Wenckebachweg - ontsl weg)	0.00	5.00	Relatief	Intensiteit	0.75	0.00 SMA 0/6	50	50	50	50	0.00
03	Spaklerweg (H J E Wenckebachweg - ontsl weg)	0.00	5.00	Relatief	Intensiteit	0.75	0.00 SMA 0/6	50	50	50	50	0.00
02	Spaklerweg (H J E Wenckebachweg - ontsl weg)	0.00	5.00	Relatief	Intensiteit	0.75	0.00 SMA 0/6	50	50	50	50	0.00

Brongegevens
Amstelkwartier

4521206
Tauw bv

Model:wegverkeer - variant A
Groep:hoofdgroep
Lijst van Wegen. voor rekenmethode Wegverkeerslawaai - RMN-2006

Id	Int (D)	Int (A)	Int (H)	Int (P4)	EMR(D)	EMR(A)	EMR(H)	EMR(P4)	EV(D)	EV(A)	EV(H)	EV(P4)	EMV(D)	EMV(A)	EMV(H)	EMV(P4)	EEV(D)	EEV(A)	EEV(H)	EEV(P4)	MR(D)
01	--	--	--	--	--	--	--	--	--	--	--	--	--	--	--	--	--	--	--	--	4.00
01	--	--	--	--	--	--	--	--	--	--	--	--	--	--	--	--	--	--	--	--	4.00
02	--	--	--	--	--	--	--	--	--	--	--	--	--	--	--	--	--	--	--	--	7.00
03	--	--	--	--	--	--	--	--	--	--	--	--	--	--	--	--	--	--	--	--	7.00
03	--	--	--	--	--	--	--	--	--	--	--	--	--	--	--	--	--	--	--	--	7.00
02	--	--	--	--	--	--	--	--	--	--	--	--	--	--	--	--	--	--	--	--	7.00

Brongegevens
Amstelskwartier

4521206
Tauw bv

Model: wegverkeer - variant A
Groep: hoofdgroep
lijst van Wegen. voor rekenmethode Wegverkeerslaaai - RMW-2006

Id	MR(A)	MR(H)	MR(P4)	LV(D)	LV(A)	LV(H)	LV(P4)	MV(D)	MV(A)	MV(H)	MV(P4)	ZV(D)	ZV(A)	ZV(H)	ZV(P4)	IE (D)	63
01	2.00	0.50	--	341.50	225.50	83.00	--	9.00	1.00	1.50	--	10.50	0.50	2.00	--	82.06	
01	2.00	0.50	--	341.50	225.50	83.00	--	9.00	1.00	1.50	--	10.50	0.50	2.00	--	82.06	
02	4.00	1.00	--	590.00	389.50	143.50	--	15.00	1.50	2.50	--	18.00	0.50	3.50	--	84.41	
03	4.00	1.00	--	590.00	389.50	143.50	--	15.00	1.50	2.50	--	18.00	0.50	3.50	--	84.41	
03	4.00	1.00	--	611.00	403.50	148.50	--	15.50	1.50	2.50	--	18.50	0.50	3.50	--	84.55	
02	4.00	1.00	--	611.00	403.50	148.50	--	15.50	1.50	2.50	--	18.50	0.50	3.50	--	84.55	

Brongegevens
Amstelkwartier

4521206
Tauf bv

Model:wegverkeer - variant A
Groep:hoofdgroep
Lijst van Wegen, voor rekenmethode Wegverkeerslawaa - RHN-2006

Id	LE (D) 125	LE (D) 250	LE (D) 500	LE (D) 1k	LE (D) 2k	LE (D) 4k	LE (D) 8k	LE (A) 63	LE (A) 125	LE (A) 250	LE (A) 500	LE (A) 1k	LE (A) 2k	LE (A) 4k	LE (A) 8k	LE (N) 63
01	85.45	92.54	99.79	104.08	102.19	95.40	89.52	78.71	82.34	88.08	96.31	101.22	99.43	92.50	86.34	75.50
01	85.45	92.54	99.79	104.08	102.19	95.40	89.52	78.71	82.34	88.08	96.31	101.22	99.43	92.50	86.34	75.50
02	87.81	94.87	102.15	106.43	104.55	97.76	91.87	81.04	84.71	90.40	98.63	103.56	101.77	94.85	88.67	77.89
03	87.81	94.87	102.15	106.43	104.55	97.76	91.87	81.04	84.71	90.40	98.63	103.56	101.77	94.85	88.67	77.89
03	87.95	95.00	102.29	106.58	104.70	97.90	92.02	81.19	84.85	90.52	98.78	103.71	101.92	94.99	88.82	77.99
02	87.95	95.00	102.29	106.58	104.70	97.90	92.02	81.19	84.85	90.52	98.78	103.71	101.92	94.99	88.82	77.99

Brongegevens
Amstelkwartier

4521206
Tauw bv

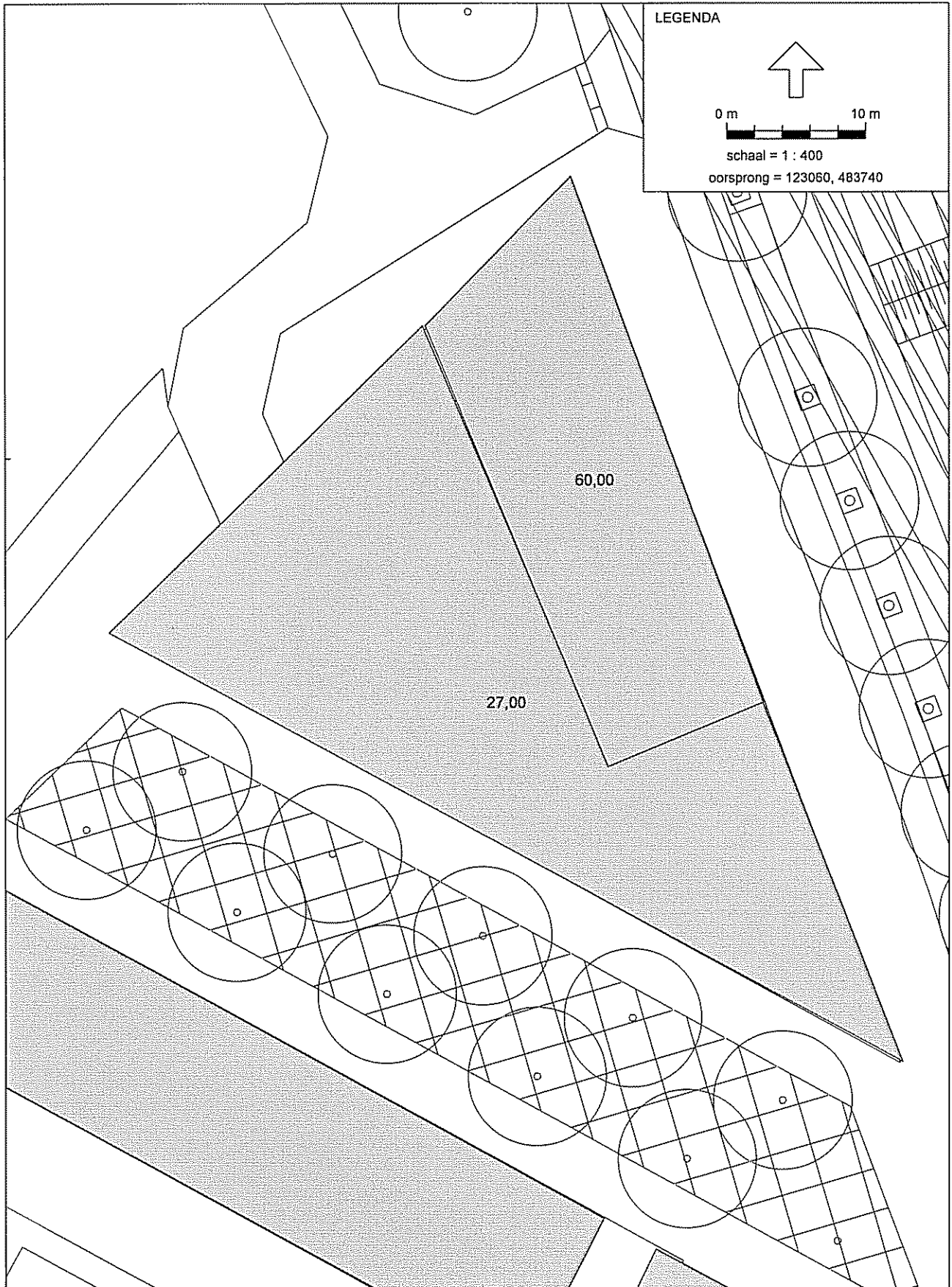
Model:wegverkeer - variant A
Groep:hoofdgroep
lijst van Wegen. voor rekenmethode Wegverkeerslawaal - RSW-2006

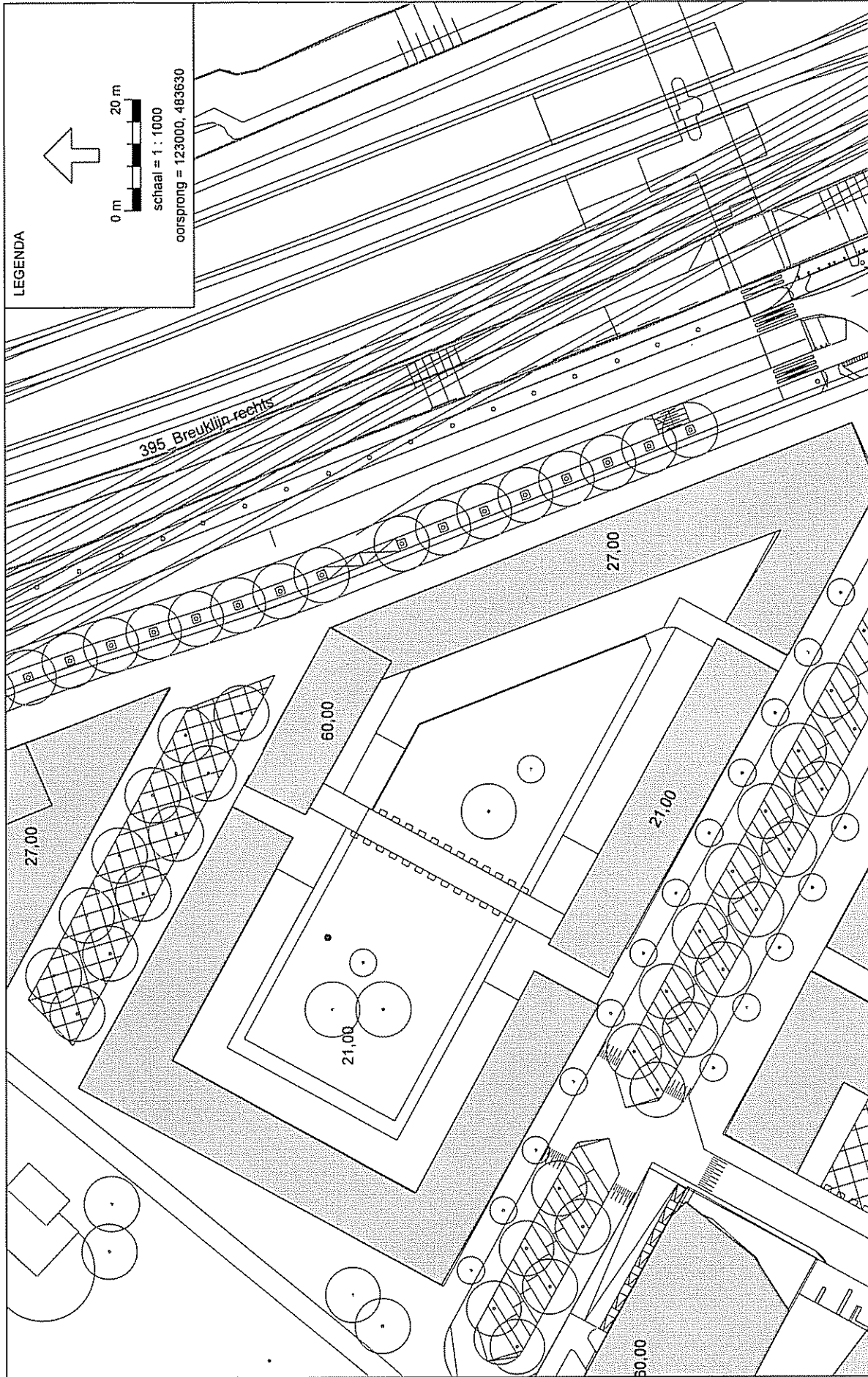
id	1E (H) 125	1E (H) 250	1E (H) 500	1E (H) 1k	1E (H) 2k	1E (H) 4k	1E (H) 8k	1E (P4) 63	1E (P4) 12	1E (P4) 25	1E (P4) 50	1E (P4) 1k	1E (P4) 2k	1E (P4) 4k	1E (P4) 8k
01	78.86	85.65	93.23	97.67	95.79	88.96	83.01	--	--	--	--	--	--	--	--
01	78.86	85.65	93.23	97.67	95.79	88.96	83.01	--	--	--	--	--	--	--	--
02	81.25	88.04	95.62	100.05	98.17	91.34	85.39	--	--	--	--	--	--	--	--
03	81.25	88.04	95.62	100.05	98.17	91.34	85.39	--	--	--	--	--	--	--	--
03	81.36	88.12	95.72	100.17	98.29	91.46	85.50	--	--	--	--	--	--	--	--
02	81.36	88.12	95.72	100.17	98.29	91.46	85.50	--	--	--	--	--	--	--	--

Bijlage

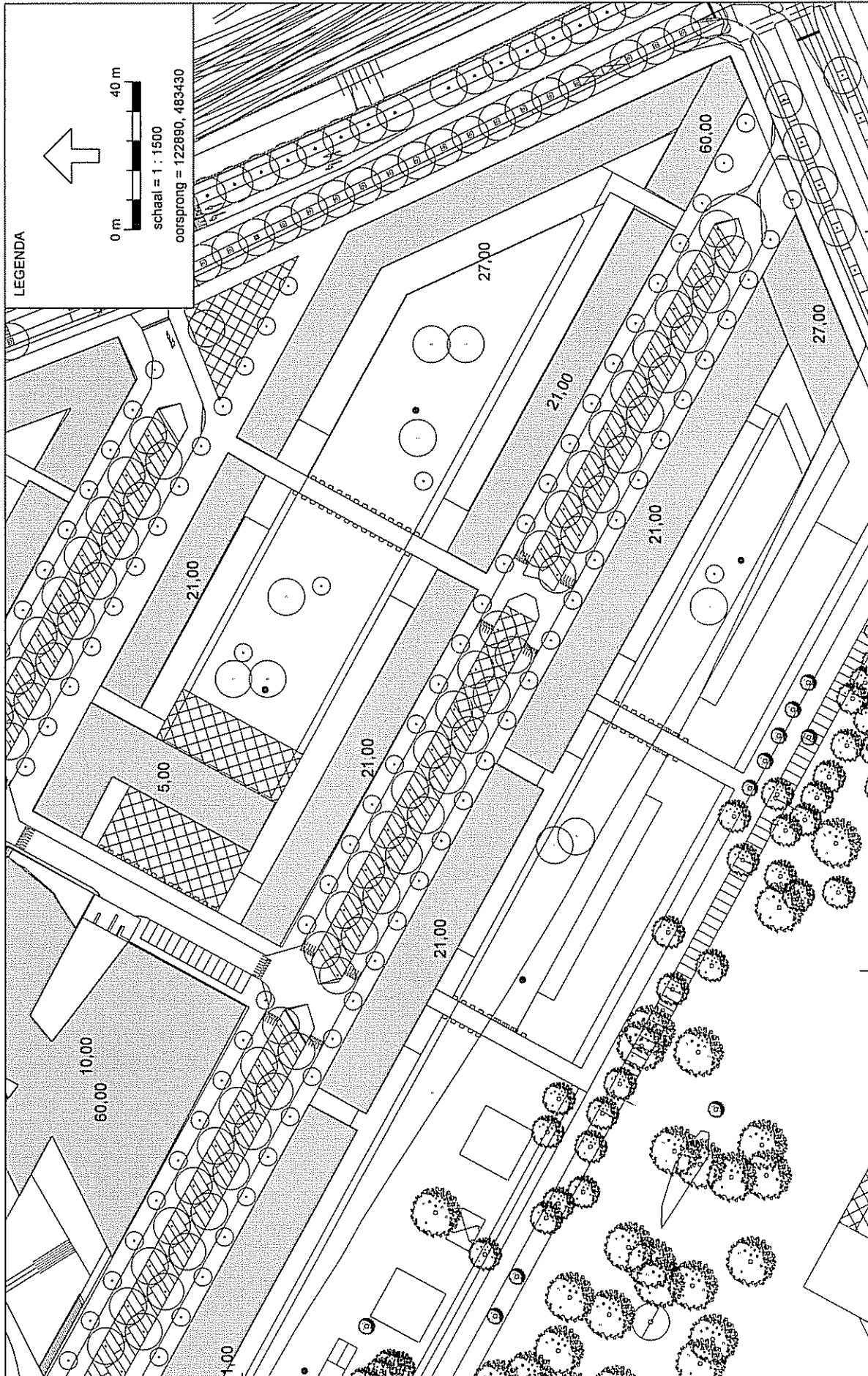
2

Gebouwhoogtes





123000
Wegverkeerslawaa - RMW-2006, Overamstel - Amstelkwartier rekenmodellen wegverkeer - wegverkeer - variant A [C:\Geonose\GNProj_2007-05-30], Geonose V5.40
Bijlage 2 - figuur 2
Gebouwhoogtes bouwenvelop 2

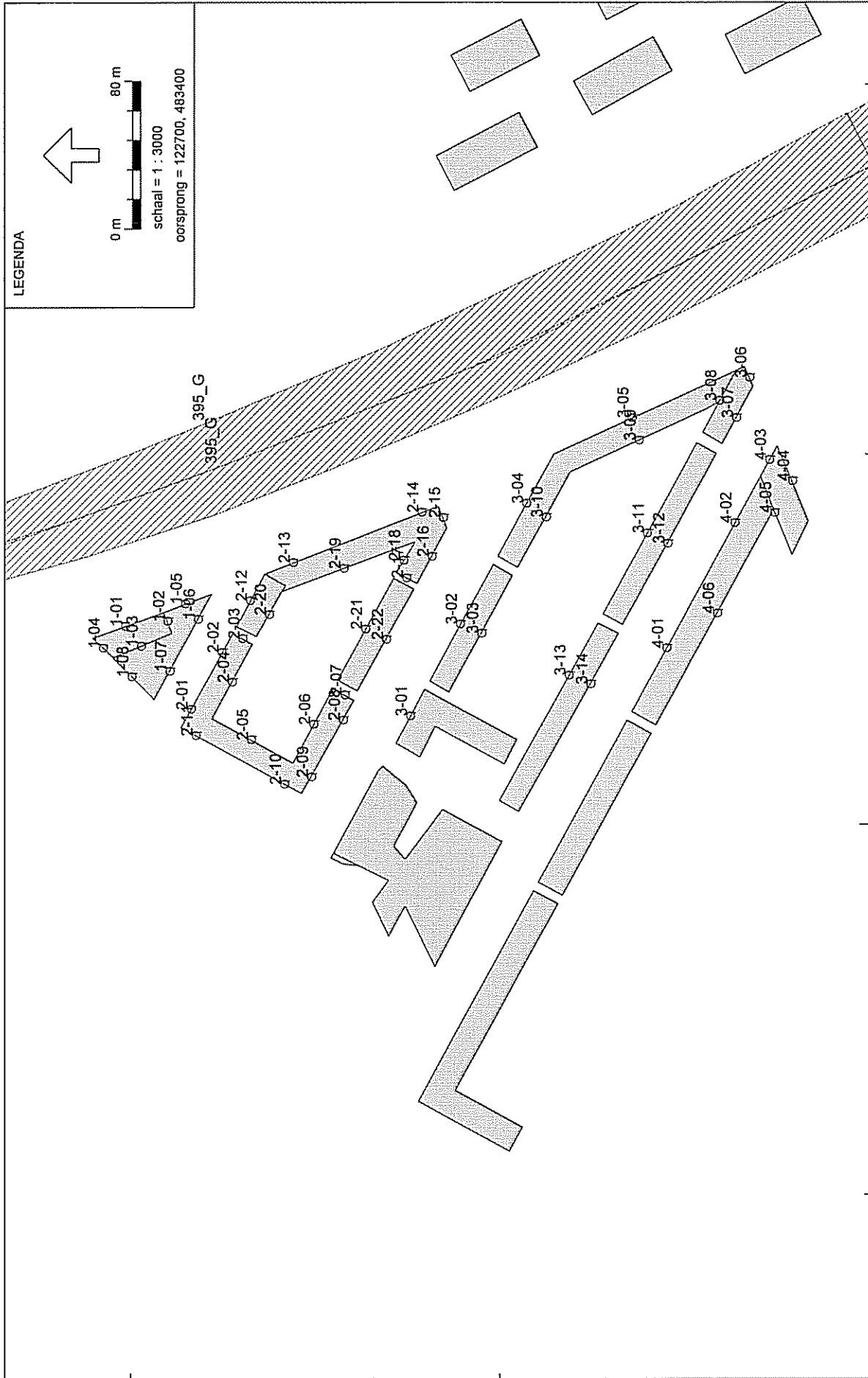


123000

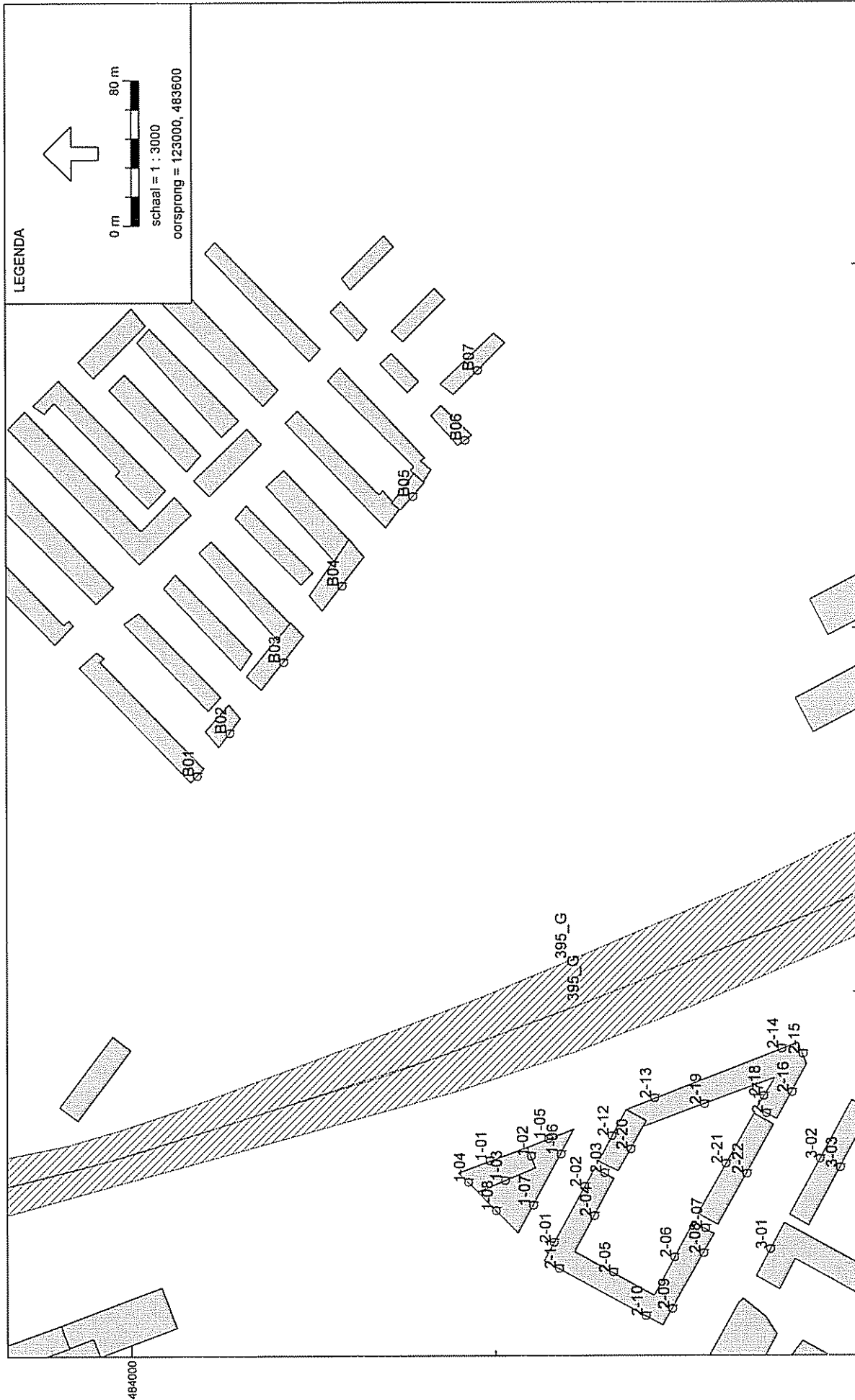
Bijlage

3

Waarneempunten



123000



123000

Wegveerlawaaier - RMW-2006, Overamstel - Amstelskwartier rekenmodellen wegveerkeer - wegveerkeer - variant A (C:\Geonose\GNPro_2007-05-30\, Geonose V5.40

Bijlage 3 - figuur 2

Ligging beoordelingspunten Watergraafsmeer

Ontvangergegevens
Amstelveen

Model: westgevel - variant A
Groep: hoesdgrupp
Lijst van Ontvangers, voor rekenmethode Westgevelsawaal - PMW-2006

Id	Omschrijving	Hoofte definitie	Hoofte A	Hoofte B	Hoofte C	Hoofte D	Hoofte E	Hoofte F
1-01	noord-oostgevel gebouw 1	Relatief	7,00	10,00	13,00	19,00	--	--
1-02	noord-oostgevel gebouw 1	Relatief	7,00	10,00	16,00	22,00	--	--
1-03	zuidgevel gebouw 1	Relatief	7,00	10,00	16,00	22,00	26,00	--
1-04	zuidgevel gebouw 2	Relatief	7,00	10,00	16,00	22,00	26,00	--
1-05	westgevel gebouw 2	Relatief	7,00	10,00	16,00	22,00	26,00	--
1-06	zuid-westgevel gebouw 1	Relatief	19,00	--	--	--	--	--
1-01	oostgevel gebouw 20 - 21	Relatief	7,00	10,00	16,00	22,00	34,00	46,00
1-05	oostgevel gebouw 20	Relatief	7,00	10,00	16,00	22,00	26,00	--
1-02	zuidgevel gebouw 21	Relatief	46,00	--	--	--	--	--
1-03	westgevel gebouw 21	Relatief	46,00	--	--	--	--	--
1-04	noordgevel gebouw 20 - 21	Relatief	7,00	10,00	16,00	22,00	34,00	46,00
1-05	zuidgevel gebouw 20	Relatief	7,00	10,00	16,00	22,00	26,00	--
1-08	noordgevel gebouw 20	Relatief	7,00	10,00	16,00	22,00	26,00	--
1-07	zuidgevel gebouw 20	Relatief	7,00	10,00	16,00	22,00	26,00	--
2-01	noord-oostgevel gebouw 16	Relatief	7,00	10,00	16,00	19,00	--	--
2-02	noord-oostgevel gebouw 16	Relatief	7,00	10,00	16,00	19,00	--	--
2-03	zuid-oostgevel gebouw 16	Relatief	7,00	10,00	16,00	19,00	--	--
2-04	zuid-westgevel binnenruin gebouw 16	Relatief	7,00	10,00	16,00	19,00	--	--
2-05	zuid-oostgevel binnenruin gebouw 16	Relatief	7,00	10,00	16,00	19,00	--	--
2-06	noord-oostgevel binnenruin gebouw 16	Relatief	7,00	10,00	16,00	19,00	--	--
2-07	zuid-oostgevel gebouw 16	Relatief	7,00	10,00	16,00	19,00	--	--
2-08	zuid-westgevel gebouw 16	Relatief	7,00	10,00	16,00	19,00	--	--
2-09	zuid-westgevel gebouw 16	Relatief	7,00	10,00	16,00	19,00	--	--
2-10	noord-westgevel gebouw 16	Relatief	7,00	10,00	16,00	19,00	--	--
2-11	noord-westgevel gebouw 16	Relatief	7,00	10,00	16,00	19,00	--	--
2-12	noord-oostgevel gebouw 19	Relatief	7,00	10,00	16,00	22,00	34,00	46,00
2-13	oostgevel gebouw 18	Relatief	7,00	10,00	16,00	22,00	26,00	--
2-14	oostgevel gebouw 18	Relatief	7,00	10,00	16,00	22,00	26,00	--
2-15	zuidgevel gebouw 18	Relatief	7,00	10,00	16,00	22,00	26,00	--
2-16	zuid-westgevel gebouw 18	Relatief	7,00	10,00	16,00	22,00	26,00	--
3-17	noord-westgevel gebouw 18	Relatief	7,00	10,00	16,00	22,00	26,00	--
3-18	noordgevel binnenruin gebouw 18	Relatief	7,00	10,00	16,00	22,00	26,00	--
3-19	westgevel binnenruin gebouw 18	Relatief	7,00	10,00	16,00	22,00	26,00	--
3-20	zuid-westgevel binnenruin gebouw 19	Relatief	7,00	10,00	16,00	22,00	34,00	46,00
3-21	noord-oostgevel binnenruin gebouw 17	Relatief	7,00	10,00	16,00	19,00	--	--
3-22	zuid-westgevel gebouw 17	Relatief	7,00	10,00	16,00	19,00	--	--
3-01	noord-oostgevel gebouw 13	Relatief	4,50	10,00	16,00	19,00	--	--
3-02	noord-oostgevel gebouw 13	Relatief	7,00	10,00	16,00	19,00	--	--
3-03	zuid-westgevel gebouw 14	Relatief	7,00	10,00	16,00	22,00	26,00	--
3-04	noord-oostgevel gebouw 12	Relatief	7,00	10,00	16,00	22,00	26,00	--
3-05	oostgevel gebouw 12	Relatief	7,00	10,00	16,00	22,00	26,00	--
3-06	zuidgevel gebouw 13	Relatief	7,00	10,00	16,00	22,00	34,00	46,00
3-07	zuid-westgevel gebouw 13	Relatief	7,00	10,00	16,00	22,00	34,00	46,00
3-08	noord-oostgevel gebouw 13	Relatief	46,00	--	--	--	--	--
3-09	westgevel binnenruin gebouw 12	Relatief	7,00	10,00	16,00	22,00	26,00	--
3-10	zuid-westgevel binnenruin gebouw 12	Relatief	7,00	10,00	16,00	22,00	26,00	--
3-11	noordgevel binnenruin gebouw 11	Relatief	7,00	10,00	16,00	19,00	--	--
3-12	zuidgevel binnenruin gebouw 11	Relatief	7,00	10,00	16,00	19,00	--	--
3-13	noordgevel binnenruin gebouw 10	Relatief	7,00	10,00	16,00	19,00	--	--
3-14	zuidgevel binnenruin gebouw 10	Relatief	7,00	10,00	16,00	19,00	--	--
B01	Watergraafsmeer	Relatief	1,50	1,50	7,00	--	--	--
B02	Watergraafsmeer	Relatief	4,50	4,50	7,00	--	--	--
B03	Watergraafsmeer	Relatief	4,50	4,50	7,00	--	--	--
B04	Watergraafsmeer	Relatief	4,50	4,50	7,00	--	--	--
B05	Watergraafsmeer	Relatief	4,50	4,50	7,00	--	--	--

Ontvangergegevens
Amstelveen

4521206
Tauw DV

Modelwegverkeer - variant A
 Groep:hoofdgroep
 Lijst van Ontvangers, voor rekenmethode WegverkeersA0A0A1 - RRM-2006

id	Omschrijving	Haalbaarheid	Hoogte definitie	Hoogte A	Hoogte B	Hoogte C	Hoogte D	Hoogte E	Hoogte F
B06	Wegverkeersmaat	0,00	Recht	1,50	1,50	7,00	--	--	--
B07	Wegverkeersmaat	0,00	Recht	1,50	1,50	7,00	--	--	--

Bijlage

4

Resultaten railverkeerslawaa

Rekenresultaten railverkeer
Amstelkwartier - situatie A

4521206
Tauw bv

Model: Situatie A zonder afscherming - Amstelkwartier rekenmodellen railverkeer - Overamstel
Bijdrage van hoofdgroep op alle ontvangerspunten
Rekenmethode Railverkeerslawaai - RMR-2006; Periode: Alle perioden

Id	Omschrijving	Hoogte	Dag	Avond	Nacht	Iden
1-01_A	oostgevel gebouw 20 - 21	7.0	62.2	63.6	58.9	66.6
1-01_B	oostgevel gebouw 20 - 21	10.0	62.5	63.8	59.1	66.9
1-01_C	oostgevel gebouw 20 - 21	16.0	62.5	63.9	59.1	66.9
1-01_D	oostgevel gebouw 20 - 21	22.0	62.4	63.8	59.0	66.8
1-01_E	oostgevel gebouw 20 - 21	34.0	62.0	63.4	58.7	66.4
1-01_F	oostgevel gebouw 20 - 21	46.0	61.5	62.8	58.1	65.9
1-02_A	zuidgevel gebouw 21	46.0	59.5	60.9	56.0	63.8
1-03_A	westgevel gebouw 21	46.0	49.5	51.0	46.2	54.0
1-04_A	noordgevel gebouw 20 - 21	7.0	55.5	56.9	52.2	60.0
1-04_B	noordgevel gebouw 20 - 21	10.0	56.0	57.3	52.6	60.4
1-04_C	noordgevel gebouw 20 - 21	16.0	56.4	57.7	53.1	60.8
1-04_D	noordgevel gebouw 20 - 21	22.0	56.6	57.9	53.3	61.0
1-04_E	noordgevel gebouw 20 - 21	34.0	56.6	57.9	53.2	61.0
1-04_F	noordgevel gebouw 20 - 21	46.0	55.9	57.2	52.5	60.3
1-05_A	oostgevel gebouw 20	7.0	62.3	63.7	58.9	66.7
1-05_B	oostgevel gebouw 20	10.0	62.5	63.9	59.1	66.9
1-05_C	oostgevel gebouw 20	16.0	62.5	63.9	59.1	66.9
1-05_D	oostgevel gebouw 20	22.0	62.4	63.8	59.0	66.8
1-05_E	oostgevel gebouw 20	26.0	62.3	63.7	58.9	66.7
1-06_A	zuidgevel gebouw 20	7.0	56.0	57.5	52.7	60.5
1-06_B	zuidgevel gebouw 20	10.0	56.3	57.7	52.9	60.7
1-06_C	zuidgevel gebouw 20	16.0	56.5	57.9	53.1	60.9
1-06_D	zuidgevel gebouw 20	22.0	56.5	57.9	53.0	60.8
1-06_E	zuidgevel gebouw 20	26.0	56.4	57.8	53.0	60.8
1-07_A	zuidgevel gebouw 20	7.0	51.5	53.0	48.1	55.9
1-07_B	zuidgevel gebouw 20	10.0	52.2	53.6	48.8	56.6
1-07_C	zuidgevel gebouw 20	16.0	52.6	54.0	49.2	57.0
1-07_D	zuidgevel gebouw 20	22.0	52.8	54.1	49.3	57.1
1-07_E	zuidgevel gebouw 20	26.0	52.6	54.0	49.2	57.0
1-08_A	noordgevel gebouw 20	7.0	54.4	55.8	51.2	58.9
1-08_B	noordgevel gebouw 20	10.0	54.9	56.3	51.7	59.4
1-08_C	noordgevel gebouw 20	16.0	55.5	56.9	52.3	60.0
1-08_D	noordgevel gebouw 20	22.0	55.7	57.2	52.5	60.2
1-08_E	noordgevel gebouw 20	26.0	55.8	57.2	52.6	60.3
2-01_A	noord-oostgevel gebouw 16	7.0	49.9	51.3	46.6	54.4
2-01_B	noord-oostgevel gebouw 16	10.0	50.5	51.9	47.2	54.9
2-01_C	noord-oostgevel gebouw 16	16.0	51.2	52.6	47.9	55.6
2-01_D	noord-oostgevel gebouw 16	19.0	51.4	52.8	48.1	55.8
2-02_A	noord-oostgevel gebouw 16	7.0	54.9	56.4	51.5	59.3
2-02_B	noord-oostgevel gebouw 16	10.0	55.2	56.6	51.8	59.6
2-02_C	noord-oostgevel gebouw 16	16.0	55.4	56.8	51.9	59.8
2-02_D	noord-oostgevel gebouw 16	19.0	55.3	56.8	51.9	59.7
2-03_A	zuid-oostgevel gebouw 16	7.0	50.2	51.6	46.8	54.6
2-03_B	zuid-oostgevel gebouw 16	10.0	50.4	51.8	47.0	54.8
2-03_C	zuid-oostgevel gebouw 16	16.0	50.4	51.9	47.0	54.8
2-03_D	zuid-oostgevel gebouw 16	19.0	50.4	51.8	47.0	54.8
2-04_A	zuid-westgevel binnentuin gebouw 16	7.0	34.7	36.1	31.0	38.9
2-04_B	zuid-westgevel binnentuin gebouw 16	10.0	35.2	36.6	31.5	39.4
2-04_C	zuid-westgevel binnentuin gebouw 16	16.0	37.1	38.5	33.5	41.4
2-04_D	zuid-westgevel binnentuin gebouw 16	19.0	38.2	39.7	34.7	42.6
2-05_A	zuid-oostgevel binnentuin gebouw 16	7.0	35.9	37.3	32.3	40.2
2-05_B	zuid-oostgevel binnentuin gebouw 16	10.0	36.7	38.1	33.1	41.0
2-05_C	zuid-oostgevel binnentuin gebouw 16	16.0	38.4	39.9	34.8	42.7
2-05_D	zuid-oostgevel binnentuin gebouw 16	19.0	39.3	40.8	35.7	43.6
2-06_A	noord-oostgevel binnentuin gebouw 16	7.0	34.6	36.0	31.1	38.9
2-06_B	noord-oostgevel binnentuin gebouw 16	10.0	35.2	36.7	31.7	39.6
2-06_C	noord-oostgevel binnentuin gebouw 16	16.0	36.8	38.2	33.2	41.1
2-06_D	noord-oostgevel binnentuin gebouw 16	19.0	37.5	39.0	34.0	41.9
2-07_A	zuid-oostgevel gebouw 16	7.0	34.9	36.2	31.2	39.1
2-07_B	zuid-oostgevel gebouw 16	10.0	35.3	36.7	31.7	39.6
2-07_C	zuid-oostgevel gebouw 16	16.0	37.2	38.6	33.5	41.4
2-07_D	zuid-oostgevel gebouw 16	19.0	38.8	40.2	35.1	43.0
2-08_A	zuid-westgevel gebouw 16	7.0	46.9	48.1	43.2	51.1
2-08_B	zuid-westgevel gebouw 16	10.0	47.1	48.3	43.4	51.3
2-08_C	zuid-westgevel gebouw 16	16.0	48.0	49.2	44.3	52.2
2-08_D	zuid-westgevel gebouw 16	19.0	48.4	49.6	44.7	52.6
2-09_A	zuid-westgevel gebouw 16	7.0	45.8	47.1	42.3	50.1
2-09_B	zuid-westgevel gebouw 16	10.0	45.9	47.2	42.4	50.2
2-09_C	zuid-westgevel gebouw 16	16.0	46.7	48.0	43.2	51.0
2-09_D	zuid-westgevel gebouw 16	19.0	47.1	48.4	43.5	51.4
2-10_A	noord-westgevel gebouw 16	7.0	50.2	51.8	47.1	54.8
2-10_B	noord-westgevel gebouw 16	10.0	50.3	51.8	47.1	54.9
2-10_C	noord-westgevel gebouw 16	16.0	50.9	52.5	47.8	55.5
2-10_D	noord-westgevel gebouw 16	19.0	51.3	52.8	48.1	55.8
2-11_A	noord-westgevel gebouw 16	7.0	51.0	52.5	47.9	55.6
2-11_B	noord-westgevel gebouw 16	10.0	51.4	52.9	48.2	56.0
2-11_C	noord-westgevel gebouw 16	16.0	52.2	53.7	49.0	56.8
2-11_D	noord-westgevel gebouw 16	19.0	52.6	54.1	49.4	57.1
2-12_A	noord-oostgevel gebouw 19	7.0	61.1	62.5	57.7	65.5
2-12_B	noord-oostgevel gebouw 19	10.0	61.3	62.7	57.9	65.7
2-12_C	noord-oostgevel gebouw 19	16.0	61.3	62.7	57.9	65.7
2-12_D	noord-oostgevel gebouw 19	22.0	61.2	62.6	57.8	65.6
2-12_E	noord-oostgevel gebouw 19	34.0	61.1	62.5	57.7	65.5
2-12_F	noord-oostgevel gebouw 19	46.0	60.7	62.1	57.3	65.1
2-13_A	oostgevel gebouw 18	7.0	62.6	64.0	59.1	66.9
2-13_B	oostgevel gebouw 18	10.0	62.8	64.2	59.3	67.1
2-13_C	oostgevel gebouw 18	16.0	62.8	64.2	59.3	67.1
2-13_D	oostgevel gebouw 18	22.0	62.6	64.0	59.1	67.0
2-13_E	oostgevel gebouw 18	26.0	62.5	63.9	59.0	66.8
2-14_A	oostgevel gebouw 18	7.0	63.1	64.4	59.4	67.3
2-14_B	oostgevel gebouw 18	10.0	63.3	64.6	59.6	67.5
2-14_C	oostgevel gebouw 18	16.0	63.3	64.6	59.6	67.5

Alle getoonde dB-waarden zijn A-gewogen

Rekenresultaten railverkeer
Amstelkwartier - situatie A

4521206
Tauf bv

Model: Situatie A zonder afscherming - Amstelkwartier rekenmodellen railverkeer - Overamstel
Bijdrage van hoofdgroep op alle ontvangerpunten
Rekenmethode Railverkeeraloos - RMR-2006; Periode: Alle perioden

Id	Omschrijving	Hoogte	Dag	Avond	Nacht	Iden
2-14_D	oostgevel gebouw 18	22.0	63.2	64.5	59.5	67.4
2-14_E	oostgevel gebouw 18	26.0	63.0	64.3	59.3	67.2
2-15_A	zuid-oostgevel gebouw 18	7.0	61.0	62.2	57.2	65.2
2-15_B	zuid-oostgevel gebouw 18	10.0	61.4	62.6	57.6	65.5
2-15_C	zuid-oostgevel gebouw 18	16.0	61.5	62.7	57.7	65.6
2-15_D	zuid-oostgevel gebouw 18	22.0	61.5	62.6	57.7	65.6
2-15_E	zuid-oostgevel gebouw 18	26.0	61.4	62.6	57.6	65.5
2-16_A	zuid-westgevel gebouw 18	7.0	54.3	55.5	50.5	58.4
2-16_B	zuid-westgevel gebouw 18	10.0	55.1	56.3	51.3	59.2
2-16_C	zuid-westgevel gebouw 18	16.0	55.5	56.7	51.7	59.6
2-16_D	zuid-westgevel gebouw 18	22.0	55.6	56.7	51.8	59.7
2-16_E	zuid-westgevel gebouw 18	26.0	55.5	56.6	51.7	59.6
2-17_A	noord-westgevel gebouw 18	7.0	34.2	35.6	30.6	38.5
2-17_B	noord-westgevel gebouw 18	10.0	34.7	36.0	31.0	38.8
2-17_C	noord-westgevel gebouw 18	16.0	35.5	36.9	31.9	39.8
2-17_D	noord-westgevel gebouw 18	22.0	35.5	37.0	32.0	39.9
2-17_E	noord-westgevel gebouw 18	26.0	36.4	37.9	32.9	40.7
2-18_A	noordgevel binnentuin gebouw 18	7.0	36.6	37.9	32.9	40.8
2-18_B	noordgevel binnentuin gebouw 18	10.0	36.8	38.2	33.2	41.1
2-18_C	noordgevel binnentuin gebouw 18	16.0	37.2	38.6	33.6	41.5
2-18_D	noordgevel binnentuin gebouw 18	22.0	39.1	40.5	35.5	43.4
2-18_E	noordgevel binnentuin gebouw 18	26.0	43.0	44.4	39.4	47.3
2-19_A	westgevel binnentuin gebouw 18	7.0	34.6	35.9	30.9	38.8
2-19_B	westgevel binnentuin gebouw 18	10.0	35.3	36.7	31.6	39.5
2-19_C	westgevel binnentuin gebouw 18	16.0	36.8	38.2	33.1	41.0
2-19_D	westgevel binnentuin gebouw 18	22.0	38.5	39.9	34.9	42.8
2-19_E	westgevel binnentuin gebouw 18	26.0	40.5	41.9	36.8	44.7
2-20_A	zuid-westgevel binnentuin gebouw 19	7.0	34.5	35.9	30.8	38.8
2-20_B	zuid-westgevel binnentuin gebouw 19	10.0	35.0	36.4	31.3	39.2
2-20_C	zuid-westgevel binnentuin gebouw 19	16.0	36.3	37.7	32.6	40.5
2-20_D	zuid-westgevel binnentuin gebouw 19	22.0	38.1	39.5	34.4	42.3
2-20_E	zuid-westgevel binnentuin gebouw 19	34.0	46.7	47.8	42.9	50.8
2-20_F	zuid-westgevel binnentuin gebouw 19	46.0	50.7	51.8	46.9	54.8
2-21_A	noord-oostgevel binnentuin gebouw 17	7.0	40.2	41.7	36.8	44.7
2-21_B	noord-oostgevel binnentuin gebouw 17	10.0	40.9	42.3	37.5	45.3
2-21_C	noord-oostgevel binnentuin gebouw 17	16.0	41.7	43.1	38.3	46.1
2-21_D	noord-oostgevel binnentuin gebouw 17	19.0	42.0	43.4	38.5	46.4
2-22_A	zuid-westgevel gebouw 17	7.0	50.4	51.6	46.7	54.6
2-22_B	zuid-westgevel gebouw 17	10.0	50.9	52.1	47.2	55.1
2-22_C	zuid-westgevel gebouw 17	16.0	51.9	53.1	48.2	56.0
2-22_D	zuid-westgevel gebouw 17	19.0	52.0	53.3	48.3	56.2
3-01_A	noord-oostgevel gebouw 15	4.5	47.8	49.1	44.2	52.0
3-02_A	noord-oostgevel gebouw 14	7.0	53.7	55.1	50.1	58.0
3-02_B	noord-oostgevel gebouw 14	10.0	53.8	55.0	50.1	58.0
3-02_C	noord-oostgevel gebouw 14	16.0	54.3	55.6	50.6	58.5
3-02_D	noord-oostgevel gebouw 14	19.0	54.4	55.6	50.7	58.6
3-03_A	zuid-westgevel gebouw 14	7.0	38.2	39.6	34.6	42.5
3-03_B	zuid-westgevel gebouw 14	10.0	38.6	40.0	35.0	42.9
3-03_C	zuid-westgevel gebouw 14	16.0	39.6	41.0	36.0	43.9
3-03_D	zuid-westgevel gebouw 14	19.0	40.2	41.6	36.5	44.4
3-04_A	noord-oostgevel gebouw 12	7.0	61.8	63.0	58.0	65.9
3-04_B	noord-oostgevel gebouw 12	10.0	62.0	63.2	58.2	66.1
3-04_C	noord-oostgevel gebouw 12	16.0	62.1	63.3	58.3	66.2
3-04_D	noord-oostgevel gebouw 12	22.0	62.0	63.2	58.3	66.2
3-04_E	noord-oostgevel gebouw 12	26.0	62.0	63.2	58.2	66.1
3-05_A	oostgevel gebouw 12	7.0	63.9	65.0	60.0	68.0
3-05_B	oostgevel gebouw 12	10.0	64.1	65.2	60.2	68.2
3-05_C	oostgevel gebouw 12	16.0	64.1	65.2	60.2	68.2
3-05_D	oostgevel gebouw 12	22.0	64.0	65.2	60.1	68.1
3-05_E	oostgevel gebouw 12	26.0	63.9	65.1	60.0	68.0
3-06_A	zuidgevel gebouw 13	7.0	60.8	62.1	57.0	64.9
3-06_B	zuidgevel gebouw 13	10.0	61.0	62.3	57.2	65.1
3-06_C	zuidgevel gebouw 13	16.0	60.6	61.8	56.7	64.7
3-06_D	zuidgevel gebouw 13	22.0	60.5	61.7	56.7	64.6
3-06_E	zuidgevel gebouw 13	34.0	60.3	61.4	56.4	64.3
3-06_F	zuidgevel gebouw 13	46.0	59.9	61.1	56.0	64.0
3-07_A	zuid-westgevel gebouw 13	7.0	52.4	53.9	48.8	56.7
3-07_B	zuid-westgevel gebouw 13	10.0	52.6	54.1	49.0	56.9
3-07_C	zuid-westgevel gebouw 13	16.0	47.5	49.2	44.1	52.0
3-07_D	zuid-westgevel gebouw 13	22.0	45.9	47.3	42.4	50.3
3-07_E	zuid-westgevel gebouw 13	34.0	46.2	47.6	42.7	50.5
3-07_F	zuid-westgevel gebouw 13	46.0	46.5	47.9	43.0	50.8
3-08_A	noord-oostgevel gebouw 13	46.0	62.6	63.8	58.7	66.7
3-09_A	westgevel binnentuin gebouw 12	7.0	34.2	35.4	30.3	38.2
3-09_B	westgevel binnentuin gebouw 12	10.0	34.9	36.1	31.0	39.0
3-09_C	westgevel binnentuin gebouw 12	16.0	35.6	36.8	31.7	39.6
3-09_D	westgevel binnentuin gebouw 12	22.0	37.0	38.2	33.2	41.1
3-09_E	westgevel binnentuin gebouw 12	26.0	35.8	37.0	31.9	39.9
3-10_A	zuid-westgevel binnentuin gebouw 12	7.0	34.0	35.3	30.2	38.1
3-10_B	zuid-westgevel binnentuin gebouw 12	10.0	34.6	35.9	30.8	38.7
3-10_C	zuid-westgevel binnentuin gebouw 12	16.0	35.6	36.9	31.8	39.8
3-10_D	zuid-westgevel binnentuin gebouw 12	22.0	36.8	38.0	32.9	40.9
3-10_E	zuid-westgevel binnentuin gebouw 12	26.0	38.1	39.3	34.2	42.2
3-11_A	noordgevel binnentuin gebouw 11	7.0	36.0	37.3	32.2	40.1
3-11_B	noordgevel binnentuin gebouw 11	10.0	36.4	37.6	32.5	40.5
3-11_C	noordgevel binnentuin gebouw 11	16.0	37.7	38.9	33.8	41.8
3-11_D	noordgevel binnentuin gebouw 11	19.0	38.5	39.8	34.7	42.7
3-12_A	zuidgevel binnentuin gebouw 11	7.0	45.8	47.1	42.1	50.0
3-12_B	zuidgevel binnentuin gebouw 11	10.0	46.1	47.4	42.4	50.3
3-12_C	zuidgevel binnentuin gebouw 11	16.0	47.0	48.3	43.3	51.2
3-12_D	zuidgevel binnentuin gebouw 11	19.0	47.3	48.6	43.6	51.5
3-13_A	noordgevel binnentuin gebouw 10	7.0	37.9	39.1	34.1	42.0

Alle getoonde dB-waarden zijn A-gewogen

Rekenresultaten railverkeer
Amstelkwartier - situatie A

4521206
Tauw bv

Model: Situatie A zonder afscherming - Amstelkwartier rekenmodellen railverkeer - Overamstel
Bijdrage van hoofdgroep op alle ontvangerpunten
Rekenmethode Railverkeerslawaaï - RMR-2006; Periode: Alle perioden

Id	Omschrijving	Hoogte	Dag	Avond	Nacht	Iden
3-13_B	noordgevel binnentuin gebouw 10	10.0	37.9	39.2	34.2	42.1
3-13_C	noordgevel binnentuin gebouw 10	16.0	36.2	37.5	32.4	40.4
3-13_D	noordgevel binnentuin gebouw 10	19.0	37.2	38.5	33.5	41.4
3-14_A	zuidgevel gebouw 10	7.0	41.9	43.3	38.3	46.2
3-14_B	zuidgevel gebouw 10	10.0	41.7	43.0	38.0	45.9
3-14_C	zuidgevel gebouw 10	16.0	42.3	43.6	38.6	46.5
3-14_D	zuidgevel gebouw 10	19.0	42.6	44.0	39.0	46.9
4-01_A	noord-oostgevel gebouw 4	7.0	43.2	44.7	39.7	47.5
4-01_B	noord-oostgevel gebouw 4	10.0	42.6	44.0	39.0	46.9
4-01_C	noord-oostgevel gebouw 4	13.0	42.9	44.3	39.3	47.2
4-01_D	noord-oostgevel gebouw 4	19.0	43.8	45.2	40.2	48.1
4-02_A	noord-oostgevel gebouw 4	7.0	49.2	50.6	45.5	53.5
4-02_B	noord-oostgevel gebouw 4	10.0	49.1	50.4	45.4	53.3
4-02_C	noord-oostgevel gebouw 4	13.0	49.7	51.0	45.9	53.9
4-02_D	noord-oostgevel gebouw 4	19.0	50.3	51.6	46.6	54.5
4-03_A	oostgevel gebouw 3	7.0	55.3	56.6	51.5	59.4
4-03_B	oostgevel gebouw 3	10.0	55.3	56.6	51.5	59.4
4-03_C	oostgevel gebouw 3	16.0	55.8	57.0	51.9	59.9
4-03_D	oostgevel gebouw 3	22.0	55.9	57.1	52.0	60.0
4-03_E	oostgevel gebouw 3	26.0	55.9	57.1	52.1	60.0
4-04_A	zuidgevel gebouw 3	7.0	57.5	58.9	53.8	61.7
4-04_B	zuidgevel gebouw 3	10.0	57.1	58.5	53.4	61.3
4-04_C	zuidgevel gebouw 3	16.0	56.8	58.0	53.0	60.9
4-04_D	zuidgevel gebouw 3	22.0	56.9	58.1	53.1	61.0
4-04_E	zuidgevel gebouw 3	26.0	57.0	58.2	53.2	61.1
4-05_A	westgevel gebouw 3	7.0	33.0	34.4	29.4	37.3
4-05_B	westgevel gebouw 3	10.0	33.1	34.4	29.4	37.3
4-05_C	westgevel gebouw 3	16.0	34.0	35.3	30.2	38.2
4-05_D	westgevel gebouw 3	22.0	36.5	37.9	32.8	40.7
4-05_E	westgevel gebouw 3	26.0	38.3	39.7	34.7	42.6
4-06_A	zuid-westgevel gebouw 4	19.0	29.4	31.1	26.1	33.9
B01_A	Watergraafsmeer	1.5	57.0	58.6	53.7	61.5
B01_B	Watergraafsmeer	4.5	58.2	59.9	55.0	62.8
B01_C	Watergraafsmeer	7.0	58.1	59.8	54.9	62.7
B02_A	Watergraafsmeer	1.5	55.9	57.6	52.7	60.5
B02_B	Watergraafsmeer	4.5	57.6	59.3	54.3	62.1
B02_C	Watergraafsmeer	7.0	57.4	59.0	54.1	61.9
B03_A	Watergraafsmeer	1.5	54.7	56.4	51.4	59.2
B03_B	Watergraafsmeer	4.5	57.0	58.6	53.7	61.5
B03_C	Watergraafsmeer	7.0	56.6	58.2	53.3	61.1
B04_A	Watergraafsmeer	1.5	53.4	55.1	50.1	58.0
B04_B	Watergraafsmeer	4.5	56.4	58.0	53.0	60.9
B04_C	Watergraafsmeer	7.0	56.0	57.6	52.6	60.5
B05_A	Watergraafsmeer	1.5	52.0	53.7	48.7	56.5
B05_B	Watergraafsmeer	4.5	55.5	57.1	52.2	60.0
B05_C	Watergraafsmeer	7.0	55.2	56.8	51.8	59.7
B06_A	Watergraafsmeer	1.5	50.9	52.6	47.6	55.5
B06_B	Watergraafsmeer	4.5	54.6	56.3	51.3	59.1
B06_C	Watergraafsmeer	7.0	54.4	56.1	51.1	58.9
B07_A	Watergraafsmeer	1.5	48.7	50.4	45.3	53.2
B07_B	Watergraafsmeer	4.5	51.8	53.5	48.5	56.3
B07_C	Watergraafsmeer	7.0	52.3	53.9	48.9	56.7

Alle getoonde dB-waarden zijn A-gewogen

Rekenresultaten railverkeer
Amstelkwartier - situatie B

4521206
Tauw bv

Model: Situatie B' met bestaande bebouwing - Amstelkwartier rekenmodellen railverkeer - Overamstel
Bijdrage van hoofdgroep op alle ontvangerpunten
Rekenmethode Railverkeerslawaaï - RMR-2006; Periode: Alle perioden

Id	Omschrijving	Hoogte	Dag	Avond	Nacht	Iden
3-01_A	noord-oostgevel gebouw 15	4.5	49.2	50.7	45.7	53.6
3-02_A	noord-oostgevel gebouw 14	7.0	54.3	55.6	50.7	58.6
3-02_B	noord-oostgevel gebouw 14	10.0	56.4	57.0	52.8	60.7
3-02_C	noord-oostgevel gebouw 14	16.0	58.7	60.0	55.1	62.9
3-02_D	noord-oostgevel gebouw 14	19.0	59.0	60.3	55.4	63.3
3-03_A	zuid-westgevel gebouw 14	7.0	34.6	36.0	30.9	38.8
3-03_B	zuid-westgevel gebouw 14	10.0	35.5	36.9	31.8	39.7
3-03_C	zuid-westgevel gebouw 14	16.0	39.2	40.5	35.6	43.5
3-03_D	zuid-westgevel gebouw 14	19.0	40.5	41.8	37.0	44.8
3-04_A	noord-oostgevel gebouw 12	7.0	61.6	62.8	57.8	65.7
3-04_B	noord-oostgevel gebouw 12	10.0	61.9	63.0	58.1	66.0
3-04_C	noord-oostgevel gebouw 12	16.0	62.1	63.3	58.3	66.2
3-04_D	noord-oostgevel gebouw 12	22.0	62.1	63.2	58.3	66.2
3-04_E	noord-oostgevel gebouw 12	26.0	62.0	63.2	58.2	66.1
3-05_A	oostgevel gebouw 12	7.0	63.9	65.0	60.0	68.0
3-05_B	oostgevel gebouw 12	10.0	64.1	65.2	60.2	68.1
3-05_C	oostgevel gebouw 12	16.0	64.1	65.2	60.2	68.2
3-05_D	oostgevel gebouw 12	22.0	64.0	65.2	60.1	68.1
3-05_E	oostgevel gebouw 12	26.0	63.9	65.1	60.0	68.0
3-06_A	zuidgevel gebouw 13	7.0	60.8	62.1	57.0	64.9
3-06_B	zuidgevel gebouw 13	10.0	61.0	62.3	57.2	65.1
3-06_C	zuidgevel gebouw 13	16.0	60.6	61.8	56.7	64.7
3-06_D	zuidgevel gebouw 13	22.0	60.5	61.7	56.7	64.6
3-06_E	zuidgevel gebouw 13	34.0	60.3	61.4	56.4	64.3
3-06_F	zuidgevel gebouw 13	46.0	59.9	61.1	56.0	64.0
3-07_A	zuid-westgevel gebouw 13	7.0	52.4	53.9	48.8	56.7
3-07_B	zuid-westgevel gebouw 13	10.0	52.6	54.1	49.0	56.9
3-07_C	zuid-westgevel gebouw 13	16.0	47.5	49.2	44.1	52.0
3-07_D	zuid-westgevel gebouw 13	22.0	45.9	47.3	42.4	50.3
3-07_E	zuid-westgevel gebouw 13	34.0	46.2	47.6	42.7	50.5
3-07_F	zuid-westgevel gebouw 13	46.0	46.5	47.9	43.0	50.8
3-08_A	noord-oostgevel gebouw 13	46.0	62.6	63.8	58.7	66.7
3-09_A	westgevel binnentuin gebouw 12	7.0	34.1	35.3	30.2	38.2
3-09_B	westgevel binnentuin gebouw 12	10.0	34.7	35.9	30.8	38.8
3-09_C	westgevel binnentuin gebouw 12	16.0	35.4	36.6	31.5	39.4
3-09_D	westgevel binnentuin gebouw 12	22.0	36.9	38.1	33.1	41.0
3-09_E	westgevel binnentuin gebouw 12	26.0	35.4	36.6	31.5	39.5
3-10_A	zuid-westgevel binnentuin gebouw 12	7.0	34.3	35.6	30.5	38.5
3-10_B	zuid-westgevel binnentuin gebouw 12	10.0	34.9	36.2	31.2	39.1
3-10_C	zuid-westgevel binnentuin gebouw 12	16.0	36.2	37.5	32.4	40.4
3-10_D	zuid-westgevel binnentuin gebouw 12	22.0	38.1	39.4	34.4	42.3
3-10_E	zuid-westgevel binnentuin gebouw 12	26.0	38.2	39.4	34.4	42.3
3-11_A	noordgevel binnentuin gebouw 11	7.0	35.9	37.2	32.1	40.1
3-11_B	noordgevel binnentuin gebouw 11	10.0	36.0	37.4	32.4	40.3
3-11_C	noordgevel binnentuin gebouw 11	16.0	37.5	38.8	33.7	41.6
3-11_D	noordgevel binnentuin gebouw 11	19.0	38.4	39.7	34.6	42.5
3-12_A	zuidgevel binnentuin gebouw 11	7.0	45.8	47.1	42.1	50.0
3-12_B	zuidgevel binnentuin gebouw 11	10.0	46.1	47.4	42.4	50.3
3-12_C	zuidgevel binnentuin gebouw 11	16.0	47.0	48.3	43.3	51.2
3-12_D	zuidgevel binnentuin gebouw 11	19.0	47.4	48.7	43.6	51.5
3-13_A	noordgevel binnentuin gebouw 10	7.0	35.6	36.9	31.9	39.8
3-13_B	noordgevel binnentuin gebouw 10	10.0	36.2	37.5	32.4	40.4
3-13_C	noordgevel binnentuin gebouw 10	16.0	38.1	39.4	34.4	42.3
3-13_D	noordgevel binnentuin gebouw 10	19.0	40.1	41.5	36.4	44.3
3-14_A	zuidgevel gebouw 10	7.0	41.9	43.3	38.3	46.2
3-14_B	zuidgevel gebouw 10	10.0	41.7	43.1	38.1	46.0
3-14_C	zuidgevel gebouw 10	16.0	42.4	43.8	38.8	46.7
3-14_D	zuidgevel gebouw 10	19.0	42.9	44.2	39.2	47.1
4-01_A	noordoostgevel gebouw 4	7.0	43.4	44.8	39.8	47.7
4-01_B	noordoostgevel gebouw 4	10.0	42.8	44.3	39.3	47.2
4-01_C	noordoostgevel gebouw 4	13.0	43.7	45.1	40.1	48.0
4-01_D	noordoostgevel gebouw 4	19.0	45.6	47.1	42.1	50.0
4-02_A	noord-oostgevel gebouw 4	7.0	49.2	50.6	45.5	53.5
4-02_B	noord-oostgevel gebouw 4	10.0	49.1	50.4	45.3	53.3
4-02_C	noord-oostgevel gebouw 4	13.0	49.7	51.0	45.9	53.9
4-02_D	noord-oostgevel gebouw 4	19.0	50.3	51.6	46.6	54.5
4-03_A	oostgevel gebouw 3	7.0	55.3	56.6	51.5	59.4
4-03_B	oostgevel gebouw 3	10.0	55.3	56.6	51.5	59.4
4-03_C	oostgevel gebouw 3	16.0	55.8	57.0	51.9	59.9
4-03_D	oostgevel gebouw 3	22.0	55.9	57.1	52.0	60.0
4-03_E	oostgevel gebouw 3	26.0	55.9	57.1	52.1	60.0
4-04_A	zuidgevel gebouw 3	7.0	57.5	58.9	53.8	61.7
4-04_B	zuidgevel gebouw 3	10.0	57.1	58.5	53.4	61.3
4-04_C	zuidgevel gebouw 3	16.0	56.8	58.0	53.0	60.9
4-04_D	zuidgevel gebouw 3	22.0	56.9	58.1	53.1	61.0
4-04_E	zuidgevel gebouw 3	26.0	57.0	58.2	53.2	61.1
4-05_A	westgevel gebouw 3	7.0	32.9	34.3	29.3	37.2
4-05_B	westgevel gebouw 3	10.0	33.0	34.3	29.3	37.2
4-05_C	westgevel gebouw 3	16.0	33.8	35.1	30.1	38.0
4-05_D	westgevel gebouw 3	22.0	36.4	37.7	32.7	40.6
4-05_E	westgevel gebouw 3	26.0	38.3	39.7	34.7	42.6
4-06_A	zuid-westgevel gebouw 4	19.0	29.5	31.2	26.2	34.0
B01_A	Watergraafsmeer	1.5	56.9	58.6	53.7	61.5
B01_B	Watergraafsmeer	4.5	58.1	59.8	54.9	62.7
B01_C	Watergraafsmeer	7.0	58.0	59.7	54.8	62.6
B02_A	Watergraafsmeer	1.5	55.9	57.5	52.6	60.4
B02_B	Watergraafsmeer	4.5	57.5	59.1	54.2	62.0
B02_C	Watergraafsmeer	7.0	57.2	58.9	53.9	61.7
B03_A	Watergraafsmeer	1.5	54.6	56.3	51.3	59.1
B03_B	Watergraafsmeer	4.5	56.8	58.4	53.5	61.3
B03_C	Watergraafsmeer	7.0	56.4	58.0	53.1	60.9
B04_A	Watergraafsmeer	1.5	53.3	55.0	50.0	57.9

Alle getoonde dB-waarden zijn A-gewogen

Rekenresultaten railverkeer
Amstelkwartier - situatie B

4521206
Tauw bv

Model: Situatie B met bestaande bebouwing - Amstelkwartier rekenmodellen railverkeer - Overamstel
Bijdrage van hoofdgroep op alle ontvangerpunten
Rekenmethode Railverkeerslawaai - RMR-2006; Periode: Alle perioden

Id	Omschrijving	Hoogte	Dag	Avond	Nacht	Lden
B04_B	Watergraafsmeer	4.5	56.1	57.0	52.8	60.6
B04_C	Watergraafsmeer	7.0	55.7	57.4	52.4	60.2
B05_A	Watergraafsmeer	1.5	51.9	53.6	48.6	56.4
B05_B	Watergraafsmeer	4.5	55.2	56.9	51.9	59.7
B05_C	Watergraafsmeer	7.0	54.9	56.6	51.6	59.4
B06_A	Watergraafsmeer	1.5	50.8	52.5	47.5	55.3
B06_B	Watergraafsmeer	4.5	54.4	56.0	51.1	58.9
B06_C	Watergraafsmeer	7.0	54.2	55.9	50.9	58.7
B07_A	Watergraafsmeer	1.5	48.3	50.0	45.0	52.0
B07_B	Watergraafsmeer	4.5	51.5	53.1	48.1	56.0
B07_C	Watergraafsmeer	7.0	51.9	53.6	48.6	56.4

Alle getoonde dB-waarden zijn A-gewogen

Rekenresultaten Watergraafsmeer met en zonder bebouwing
Amstelskwartier

4521206
Tauw bv

Model : Voorgrond : Situatie zonder nieuwbouw en met bestaande bouw - Amstelskwartier rekenmodellen railverkeer - Overamstel
Achtergrond: Situatie A zonder afscheuring - Amstelskwartier rekenmodellen railverkeer - Overamstel
Groep : Waarde=hoofdgroep / Referentie=hoofdgroep
Periode : Waarde=Lden / Referentie=Lden
Toetsingswaarden: Waarde=Berekende waarden / Referentie=Berekende waarden

Id	Omschrijving	Hoogte	Waarde	Referentie	Vershil
B01_A	Watergraafsmeer	1.50	61.5	61.5	0.0
B01_B	Watergraafsmeer	4.50	62.6	62.8	-0.2
B01_C	Watergraafsmeer	7.00	62.5	62.7	-0.2
B02_A	Watergraafsmeer	1.50	60.4	60.5	-0.1
B02_B	Watergraafsmeer	4.50	61.9	62.1	-0.2
B02_C	Watergraafsmeer	7.00	61.7	61.9	-0.2
B03_A	Watergraafsmeer	1.50	59.1	59.2	-0.1
B03_B	Watergraafsmeer	4.50	61.2	61.5	-0.3
B03_C	Watergraafsmeer	7.00	60.8	61.1	-0.3
B04_A	Watergraafsmeer	1.50	57.8	58.0	-0.1
B04_B	Watergraafsmeer	4.50	60.5	60.9	-0.4
B04_C	Watergraafsmeer	7.00	60.1	60.5	-0.4
B05_A	Watergraafsmeer	1.50	56.3	56.5	-0.2
B05_B	Watergraafsmeer	4.50	59.6	60.0	-0.4
B05_C	Watergraafsmeer	7.00	59.2	59.7	-0.5
B06_A	Watergraafsmeer	1.50	55.3	55.5	-0.2
B06_B	Watergraafsmeer	4.50	58.7	59.1	-0.4
B06_C	Watergraafsmeer	7.00	58.5	58.9	-0.4
B07_A	Watergraafsmeer	1.50	52.7	53.2	-0.5
B07_B	Watergraafsmeer	4.50	55.7	56.3	-0.6
B07_C	Watergraafsmeer	7.00	56.2	56.7	-0.5

Alle getoonde dB-waarden zijn A-gewogen

Rekenresultaten railverkeer
Amstelkwartier - situatie C

4521206
Tauf bv

Model: Situatie C - - Amstelkwartier rekenmodellen railverkeer - Overamstel
Bijdrage van hoofdgroep op alle ontvangerpunten
Rekenmethode Railverkeerslawaai - RMR-2006; Periode: Alle perioden

Id	Omschrijving	Hoogte	Dag	Avond	Nacht	Lden
2-01_A	noord-oostgevel gebouw 16	7,0	58,2	59,6	54,9	62,6
2-01_B	noord-oostgevel gebouw 16	10,0	58,8	60,2	55,4	63,2
2-01_C	noord-oostgevel gebouw 16	16,0	59,2	60,6	55,8	63,6
2-01_D	noord-oostgevel gebouw 16	22,0	59,2	60,6	55,9	63,7
2-01_E	noord-oostgevel gebouw 16	28,0	59,3	60,7	55,9	63,7
2-01_F	noord-oostgevel gebouw 16	34,0	59,2	60,6	55,9	63,6
2-02_A	noord-oostgevel gebouw 16	7,0	59,7	61,1	56,3	64,1
2-02_B	noord-oostgevel gebouw 16	10,0	60,0	61,4	56,6	64,4
2-02_C	noord-oostgevel gebouw 16	16,0	60,2	61,6	56,8	64,6
2-02_D	noord-oostgevel gebouw 16	22,0	60,2	61,6	56,8	64,6
2-02_E	noord-oostgevel gebouw 16	28,0	60,1	61,5	56,7	64,5
2-02_F	noord-oostgevel gebouw 16	34,0	60,0	61,4	56,6	64,4
2-03_A	zuid-oostgevel gebouw 16	7,0	55,2	56,7	51,9	59,7
2-03_B	zuid-oostgevel gebouw 16	10,0	55,5	56,9	52,2	59,9
2-03_C	zuid-oostgevel gebouw 16	16,0	55,6	57,0	52,3	60,0
2-03_D	zuid-oostgevel gebouw 16	22,0	55,5	56,9	52,2	60,0
2-03_E	zuid-oostgevel gebouw 16	28,0	55,4	56,8	52,1	59,9
2-03_F	zuid-oostgevel gebouw 16	34,0	55,3	56,7	51,9	59,7
2-04_A	zuid-westgevel binnentuin gebouw 16	7,0	33,7	35,0	30,0	37,9
2-04_B	zuid-westgevel binnentuin gebouw 16	10,0	34,0	35,4	30,4	38,3
2-04_C	zuid-westgevel binnentuin gebouw 16	16,0	35,4	36,8	31,8	39,7
2-04_D	zuid-westgevel binnentuin gebouw 16	22,0	37,1	38,5	33,5	41,4
2-04_E	zuid-westgevel binnentuin gebouw 16	28,0	40,0	41,4	36,5	44,4
2-04_F	zuid-westgevel binnentuin gebouw 16	34,0	42,4	43,7	38,9	46,7
2-05_A	zuidd-oostgevel binnentuin gebouw 16	7,0	35,1	36,4	31,5	39,4
2-05_B	zuidd-oostgevel binnentuin gebouw 16	10,0	35,7	37,1	32,2	40,0
2-05_C	zuidd-oostgevel binnentuin gebouw 16	16,0	37,3	38,7	33,7	41,6
2-05_D	zuidd-oostgevel binnentuin gebouw 16	22,0	39,6	41,1	36,0	43,9
2-05_E	zuidd-oostgevel binnentuin gebouw 16	28,0	43,5	45,0	40,0	47,9
2-05_F	zuidd-oostgevel binnentuin gebouw 16	34,0	52,2	53,6	48,9	56,6
2-06_A	noord-oostgevel binnentuin gebouw 16	7,0	34,4	35,8	30,9	38,7
2-06_B	noord-oostgevel binnentuin gebouw 16	10,0	35,1	36,4	31,5	39,4
2-06_C	noord-oostgevel binnentuin gebouw 16	16,0	36,6	38,1	33,1	41,0
2-06_D	noord-oostgevel binnentuin gebouw 16	22,0	38,9	40,4	35,5	43,3
2-06_E	noord-oostgevel binnentuin gebouw 16	28,0	44,7	46,2	41,5	49,2
2-06_F	noord-oostgevel binnentuin gebouw 16	34,0	50,9	52,4	47,7	55,4
2-07_A	zuid-oostgevel gebouw 16	7,0	41,0	42,4	37,7	45,5
2-07_B	zuid-oostgevel gebouw 16	10,0	41,6	43,0	38,3	46,0
2-07_C	zuid-oostgevel gebouw 16	16,0	42,6	44,0	39,3	47,0
2-07_D	zuid-oostgevel gebouw 16	22,0	43,0	44,4	39,6	47,4
2-07_E	zuid-oostgevel gebouw 16	28,0	48,3	49,5	44,6	52,5
2-07_F	zuid-oostgevel gebouw 16	34,0	47,6	48,8	44,0	51,8
2-08_A	zuid-westgevel gebouw 16	7,0	46,9	48,1	43,2	51,1
2-08_B	zuid-westgevel gebouw 16	10,0	47,1	48,3	43,4	51,2
2-08_C	zuid-westgevel gebouw 16	16,0	47,9	49,2	44,2	52,1
2-08_D	zuid-westgevel gebouw 16	22,0	48,6	49,8	44,9	52,8
2-08_E	zuid-westgevel gebouw 16	28,0	48,6	49,8	44,9	52,8
2-08_F	zuid-westgevel gebouw 16	34,0	45,6	46,8	41,9	49,8
2-09_A	zuid-westgevel gebouw 16	7,0	46,1	47,4	42,6	50,4
2-09_B	zuid-westgevel gebouw 16	10,0	46,0	47,3	42,5	50,3
2-09_C	zuid-westgevel gebouw 16	16,0	46,7	48,0	43,1	51,0
2-09_D	zuid-westgevel gebouw 16	22,0	47,4	48,7	43,9	51,7
2-09_E	zuid-westgevel gebouw 16	28,0	48,0	49,3	44,5	52,3
2-09_F	zuid-westgevel gebouw 16	34,0	47,9	49,3	44,6	52,3
2-10_A	noord-westgevel gebouw 16	7,0	50,4	51,9	47,2	55,0
2-10_B	noord-westgevel gebouw 16	10,0	50,3	51,9	47,2	54,9
2-10_C	noord-westgevel gebouw 16	16,0	50,9	52,5	47,8	55,5
2-10_D	noord-westgevel gebouw 16	22,0	51,6	53,1	48,5	56,2
2-10_E	noord-westgevel gebouw 16	28,0	52,1	53,7	49,0	56,7
2-10_F	noord-westgevel gebouw 16	34,0	52,4	53,9	49,3	57,0
2-11_A	noord-westgevel gebouw 16	7,0	51,2	52,7	48,0	55,8
2-11_B	noord-westgevel gebouw 16	10,0	51,4	52,9	48,3	56,0
2-11_C	noord-westgevel gebouw 16	16,0	52,2	53,7	49,0	56,8
2-11_D	noord-westgevel gebouw 16	22,0	52,8	54,3	49,7	57,4
2-11_E	noord-westgevel gebouw 16	28,0	53,1	54,6	50,0	57,7
2-11_F	noord-westgevel gebouw 16	34,0	53,2	54,7	50,1	57,8

Alle getoonde dB-waarden zijn A-gewogen

Rekenresultaten railverkeer
Amstelkwartier - situatie C

4521206
Tauw bv

Model: Situatie C - - Amstelkwartier rekenmodellen railverkeer - Overamstel
Bijdrage van hoofdgroep op alle ontvangerpunten
Rekenmethode Railverkeerslawaai - RMR-2006; Periode: Alle perioden

Id	Omschrijving	Hoogte	Dag	Avond	Nacht	Lden
2-12_A	noord-oostgevel gebouw 19	7,0	61,2	62,7	57,9	65,7
2-12_B	noord-oostgevel gebouw 19	10,0	61,5	62,9	58,1	65,9
2-12_C	noord-oostgevel gebouw 19	16,0	61,5	62,9	58,1	65,9
2-12_D	noord-oostgevel gebouw 19	22,0	61,4	62,9	58,0	65,8
2-12_E	noord-oostgevel gebouw 19	34,0	61,1	62,5	57,7	65,5
2-12_F	noord-oostgevel gebouw 19	46,0	60,7	62,1	57,2	65,0
2-13_A	oostgevel gebouw 18	7,0	62,6	64,0	59,1	66,9
2-13_B	oostgevel gebouw 18	10,0	62,8	64,2	59,3	67,1
2-13_C	oostgevel gebouw 18	16,0	62,8	64,2	59,3	67,1
2-13_D	oostgevel gebouw 18	22,0	62,6	64,0	59,1	67,0
2-13_E	oostgevel gebouw 18	28,0	62,4	63,8	58,9	66,8
2-13_F	oostgevel gebouw 18	34,0	62,2	63,6	58,7	66,5
2-14_A	oostgevel gebouw 18	7,0	63,1	64,4	59,4	67,3
2-14_B	oostgevel gebouw 18	10,0	63,3	64,6	59,6	67,5
2-14_C	oostgevel gebouw 18	16,0	63,3	64,6	59,6	67,5
2-14_D	oostgevel gebouw 18	22,0	63,2	64,5	59,5	67,4
2-14_E	oostgevel gebouw 18	28,0	63,0	64,3	59,3	67,2
2-14_F	oostgevel gebouw 18	34,0	62,7	64,0	59,0	66,9
2-15_A	zuid-oostgevel gebouw 18	7,0	61,3	62,5	57,5	65,5
2-15_B	zuid-oostgevel gebouw 18	10,0	61,7	62,9	57,9	65,8
2-15_C	zuid-oostgevel gebouw 18	16,0	61,8	63,0	58,0	65,9
2-15_D	zuid-oostgevel gebouw 18	22,0	61,7	62,9	57,9	65,8
2-15_E	zuid-oostgevel gebouw 18	28,0	61,6	62,8	57,8	65,7
2-15_F	zuid-oostgevel gebouw 18	34,0	61,4	62,6	57,6	65,5
2-16_A	zuid-westgevel gebouw 18	7,0	54,3	55,5	50,5	58,4
2-16_B	zuid-westgevel gebouw 18	10,0	55,1	56,3	51,3	59,2
2-16_C	zuid-westgevel gebouw 18	16,0	55,5	56,7	51,7	59,6
2-16_D	zuid-westgevel gebouw 18	22,0	55,5	56,7	51,7	59,6
2-16_E	zuid-westgevel gebouw 18	28,0	55,3	56,5	51,5	59,4
2-16_F	zuid-westgevel gebouw 18	34,0	55,3	56,4	51,5	59,4
2-17_A	noord-westgevel gebouw 18	7,0	34,1	35,4	30,5	38,3
2-17_B	noord-westgevel gebouw 18	10,0	34,5	35,8	30,8	38,7
2-17_C	noord-westgevel gebouw 18	16,0	35,0	36,4	31,4	39,3
2-17_D	noord-westgevel gebouw 18	22,0	35,5	36,9	31,9	39,8
2-17_E	noord-westgevel gebouw 18	28,0	32,5	33,9	29,0	36,8
2-17_F	noord-westgevel gebouw 18	34,0	33,7	35,2	30,2	38,1
2-18_A	noordgevel binnenrtuin gebouw 18	7,0	36,5	37,9	32,9	40,8
2-18_B	noordgevel binnenrtuin gebouw 18	10,0	36,8	38,1	33,1	41,0
2-18_C	noordgevel binnenrtuin gebouw 18	16,0	37,0	38,3	33,3	41,2
2-18_D	noordgevel binnenrtuin gebouw 18	22,0	37,1	38,4	33,4	41,3
2-18_E	noordgevel binnenrtuin gebouw 18	28,0	37,7	39,1	34,1	42,0
2-18_F	noordgevel binnenrtuin gebouw 18	34,0	41,5	42,9	37,9	45,8
2-19_A	westgevel binnenrtuin gebouw 18	7,0	34,5	35,9	30,9	38,8
2-19_B	westgevel binnenrtuin gebouw 18	10,0	35,0	36,3	31,3	39,2
2-19_C	westgevel binnenrtuin gebouw 18	16,0	35,6	36,9	31,9	39,8
2-19_D	westgevel binnenrtuin gebouw 18	22,0	36,4	37,7	32,7	40,6
2-19_E	westgevel binnenrtuin gebouw 18	28,0	38,1	39,4	34,4	42,3
2-19_F	westgevel binnenrtuin gebouw 18	34,0	37,9	39,3	34,2	42,2
2-20_A	zuid-westgevel binnenrtuin gebouw 19	7,0	36,8	38,2	33,4	41,2
2-20_B	zuid-westgevel binnenrtuin gebouw 19	10,0	37,1	38,6	33,7	41,5
2-20_C	zuid-westgevel binnenrtuin gebouw 19	16,0	38,0	39,5	34,6	42,4
2-20_D	zuid-westgevel binnenrtuin gebouw 19	22,0	38,8	40,3	35,4	43,2
2-20_E	zuid-westgevel binnenrtuin gebouw 19	34,0	39,6	40,8	35,8	43,7
2-20_F	zuid-westgevel binnenrtuin gebouw 19	46,0	44,9	45,8	41,0	48,9
2-21_A	noord-oostgevel binnenrtuin gebouw 17	7,0	40,2	41,6	36,8	44,6
2-21_B	noord-oostgevel binnenrtuin gebouw 17	10,0	40,8	42,2	37,4	45,2
2-21_C	noord-oostgevel binnenrtuin gebouw 17	16,0	41,4	42,9	38,0	45,8
2-21_D	noord-oostgevel binnenrtuin gebouw 17	22,0	41,6	43,0	38,2	46,0
2-21_E	noord-oostgevel binnenrtuin gebouw 17	28,0	41,8	43,2	38,3	46,2
2-21_F	noord-oostgevel binnenrtuin gebouw 17	34,0	42,3	43,7	38,8	46,7
2-22_A	zuid-westgevel gebouw 17	7,0	50,4	51,6	46,7	54,6
2-22_B	zuid-westgevel gebouw 17	10,0	50,9	52,1	47,2	55,1
2-22_C	zuid-westgevel gebouw 17	16,0	51,8	53,1	48,1	56,0
2-22_D	zuid-westgevel gebouw 17	22,0	52,1	53,3	48,4	56,3
2-22_E	zuid-westgevel gebouw 17	28,0	51,6	52,8	47,8	55,7
2-22_F	zuid-westgevel gebouw 17	34,0	48,3	49,5	44,6	52,4

Alle getoonde dB-waarden zijn A-gewogen

Rekenresultaten railverkeer
Amstelkwartier - situatie C

4521206
Tauw bv

Model: Situatie C - - Amstelkwartier rekenmodellen railverkeer - Overamstel
Bijdrage van hoofdgroep op alle ontvangerpunten
Rekenmethode Railverkeerslawaai - RMR-2006; Periode: Alle perioden

Id	Omschrijving	Hoogte	Dag	Avond	Nacht	Lden
3-01_A	noord-oostgevel gebouw 15	4,5	47,8	49,0	44,1	52,0
3-02_A	noord-oostgevel gebouw 14	7,0	53,7	55,0	50,1	57,9
3-02_B	noord-oostgevel gebouw 14	10,0	53,7	55,0	50,1	57,9
3-02_C	noord-oostgevel gebouw 14	16,0	54,3	55,5	50,6	58,5
3-02_D	noord-oostgevel gebouw 14	22,0	54,4	55,7	50,7	58,6
3-02_E	noord-oostgevel gebouw 14	28,0	54,5	55,8	50,8	58,7
3-02_F	noord-oostgevel gebouw 14	34,0	54,6	55,9	50,9	58,8
3-03_A	zuid-westgevel gebouw 14	7,0	38,0	39,4	34,3	42,2
3-03_B	zuid-westgevel gebouw 14	10,0	38,4	39,8	34,7	42,6
3-03_C	zuid-westgevel gebouw 14	16,0	39,3	40,7	35,7	43,6
3-03_D	zuid-westgevel gebouw 14	22,0	40,1	41,4	36,4	44,3
3-03_E	zuid-westgevel gebouw 14	28,0	34,2	35,4	30,2	38,2
3-03_F	zuid-westgevel gebouw 14	34,0	35,3	36,5	31,5	39,4
3-04_A	noord-oostgevel gebouw 12	7,0	61,8	63,0	58,0	65,9
3-04_B	noord-oostgevel gebouw 12	10,0	62,0	63,2	58,2	66,1
3-04_C	noord-oostgevel gebouw 12	16,0	62,1	63,3	58,3	66,2
3-04_D	noord-oostgevel gebouw 12	22,0	62,0	63,2	58,3	66,2
3-04_E	noord-oostgevel gebouw 12	28,0	61,9	63,1	58,2	66,1
3-04_F	noord-oostgevel gebouw 12	34,0	61,8	63,0	58,0	65,9
3-05_A	oostgevel gebouw 12	7,0	63,9	65,0	60,0	68,0
3-05_B	oostgevel gebouw 12	10,0	64,1	65,2	60,2	68,1
3-05_C	oostgevel gebouw 12	16,0	64,1	65,2	60,2	68,2
3-05_D	oostgevel gebouw 12	22,0	64,0	65,2	60,1	68,1
3-05_E	oostgevel gebouw 12	28,0	63,8	65,0	60,0	67,9
3-05_F	oostgevel gebouw 12	34,0	63,6	64,7	59,7	67,7
3-06_A	zuidgevel gebouw 13	7,0	60,8	62,1	57,0	64,9
3-06_B	zuidgevel gebouw 13	10,0	61,0	62,3	57,2	65,1
3-06_C	zuidgevel gebouw 13	16,0	60,6	61,8	56,7	64,7
3-06_D	zuidgevel gebouw 13	22,0	60,5	61,7	56,7	64,6
3-06_E	zuidgevel gebouw 13	34,0	60,3	61,4	56,4	64,3
3-06_F	zuidgevel gebouw 13	46,0	59,9	61,1	56,0	64,0
3-07_A	zuid-westgevel gebouw 13	7,0	52,4	53,9	48,8	56,7
3-07_B	zuid-westgevel gebouw 13	10,0	52,6	54,1	49,0	56,9
3-07_C	zuid-westgevel gebouw 13	16,0	47,5	49,2	44,1	52,0
3-07_D	zuid-westgevel gebouw 13	22,0	45,9	47,3	42,4	50,2
3-07_E	zuid-westgevel gebouw 13	34,0	46,2	47,6	42,7	50,5
3-07_F	zuid-westgevel gebouw 13	46,0	46,5	47,9	43,0	50,8
3-08_A	noord-oostgevel gebouw 13	46,0	62,6	63,8	58,7	66,7
3-09_A	westgevel binnentuin gebouw 12	7,0	33,8	35,0	30,0	37,9
3-09_B	westgevel binnentuin gebouw 12	10,0	34,4	35,6	30,5	38,5
3-09_C	westgevel binnentuin gebouw 12	16,0	34,9	36,0	31,0	38,9
3-09_D	westgevel binnentuin gebouw 12	22,0	35,6	36,8	31,7	39,7
3-09_E	westgevel binnentuin gebouw 12	28,0	36,2	37,4	32,3	40,3
3-09_F	westgevel binnentuin gebouw 12	34,0	34,5	35,7	30,6	38,5
3-10_A	zuid-westgevel binnentuin gebouw 12	7,0	33,3	34,5	29,5	37,4
3-10_B	zuid-westgevel binnentuin gebouw 12	10,0	33,8	35,1	30,0	38,0
3-10_C	zuid-westgevel binnentuin gebouw 12	16,0	34,6	35,9	30,8	38,7
3-10_D	zuid-westgevel binnentuin gebouw 12	22,0	35,4	36,6	31,5	39,5
3-10_E	zuid-westgevel binnentuin gebouw 12	28,0	36,4	37,6	32,5	40,5
3-10_F	zuid-westgevel binnentuin gebouw 12	34,0	38,3	39,4	34,5	42,4
3-11_A	noordgevel binnentuin gebouw 11	7,0	35,7	36,9	31,9	39,8
3-11_B	noordgevel binnentuin gebouw 11	10,0	36,0	37,1	32,1	40,1
3-11_C	noordgevel binnentuin gebouw 11	16,0	36,9	38,1	33,1	41,0
3-11_D	noordgevel binnentuin gebouw 11	22,0	38,1	39,4	34,3	42,2
3-11_E	noordgevel binnentuin gebouw 11	28,0	40,5	41,9	36,8	44,7
3-11_F	noordgevel binnentuin gebouw 11	34,0	47,1	48,4	43,4	51,3
3-12_A	zuidgevel binnentuin gebouw 11	7,0	45,8	47,1	42,1	50,0
3-12_B	zuidgevel binnentuin gebouw 11	10,0	46,1	47,4	42,4	50,3
3-12_C	zuidgevel binnentuin gebouw 11	16,0	47,0	48,3	43,3	51,2
3-12_D	zuidgevel binnentuin gebouw 11	22,0	47,5	48,8	43,8	51,7
3-12_E	zuidgevel binnentuin gebouw 11	28,0	47,3	48,6	43,6	51,5
3-12_F	zuidgevel binnentuin gebouw 11	34,0	46,7	48,1	43,1	51,0
3-13_A	noordgevel binnentuin gebouw 10	7,0	33,5	34,8	29,7	37,7
3-13_B	noordgevel binnentuin gebouw 10	10,0	33,7	35,0	29,9	37,9
3-13_C	noordgevel binnentuin gebouw 10	16,0	35,3	36,7	31,6	39,5
3-13_D	noordgevel binnentuin gebouw 10	22,0	37,3	38,6	33,6	41,5

Alle getoonde dB-waarden zijn A-gewogen

Rekenresultaten railverkeer
Amstelkwartier - situatie C

4521206
Tauf bv

Model: Situatie C - - Amstelkwartier rekenmodellen railverkeer - Overamstel
Bijdrage van hoofdgroep op alle ontvangerpunten
Rekenmethode Railverkeerslawaai - RMR-2006; Periode: Alle perioden

Id	Omschrijving	Hoogte	Dag	Avond	Nacht	Lden
3-13_E	noordgevel binnentuin gebouw 10	28,0	41,9	43,2	38,3	46,1
3-13_F	noordgevel binnentuin gebouw 10	34,0	46,4	47,8	42,8	50,7
3-14_A	zuidgevel gebouw 10	7,0	41,9	43,2	38,2	46,1
3-14_B	zuidgevel gebouw 10	10,0	41,7	43,0	38,0	45,9
3-14_C	zuidgevel gebouw 10	16,0	42,2	43,6	38,5	46,4
3-14_D	zuidgevel gebouw 10	22,0	42,9	44,2	39,2	47,1
3-14_E	zuidgevel gebouw 10	28,0	43,1	44,5	39,5	47,4
3-14_F	zuidgevel gebouw 10	34,0	41,0	42,4	37,4	45,3
4-01_A	noordoostgevel gebouw 4	7,0	43,8	45,3	40,4	48,2
4-01_B	noordoostgevel gebouw 4	10,0	43,7	45,2	40,2	48,1
4-01_C	noordoostgevel gebouw 4	13,0	43,1	44,6	39,6	47,5
4-01_D	noordoostgevel gebouw 4	19,0	43,4	44,8	39,8	47,7
4-01_E	noordoostgevel gebouw 4	22,0	43,8	45,2	40,2	48,1
4-01_F	noordoostgevel gebouw 4	25,0	44,2	45,6	40,6	48,5
4-02_A	noord-oostgevel gebouw 4	7,0	49,7	51,1	46,1	54,0
4-02_B	noord-oostgevel gebouw 4	10,0	50,0	51,4	46,4	54,3
4-02_C	noord-oostgevel gebouw 4	13,0	49,4	50,7	45,6	53,6
4-02_D	noord-oostgevel gebouw 4	19,0	50,2	51,5	46,4	54,3
4-02_E	noord-oostgevel gebouw 4	22,0	50,3	51,6	46,6	54,5
4-02_F	noord-oostgevel gebouw 4	25,0	50,4	51,7	46,7	54,6
4-03_A	oostgevel gebouw 3	7,0	55,3	56,6	51,6	59,5
4-03_B	oostgevel gebouw 3	10,0	56,0	57,3	52,2	60,2
4-03_C	oostgevel gebouw 3	16,0	55,7	56,9	51,8	59,8
4-03_D	oostgevel gebouw 3	22,0	55,8	57,0	52,0	59,9
4-03_E	oostgevel gebouw 3	28,0	55,9	57,1	52,1	60,0
4-03_F	oostgevel gebouw 3	34,0	55,9	57,1	52,0	60,0
4-04_A	zuidgevel gebouw 3	7,0	57,5	58,8	53,8	61,7
4-04_B	zuidgevel gebouw 3	10,0	58,0	59,3	54,3	62,2
4-04_C	zuidgevel gebouw 3	16,0	57,3	58,6	53,5	61,5
4-04_D	zuidgevel gebouw 3	22,0	56,9	58,1	53,0	61,0
4-04_E	zuidgevel gebouw 3	28,0	57,0	58,2	53,2	61,1
4-04_F	zuidgevel gebouw 3	34,0	57,0	58,3	53,2	61,1
4-05_A	westgevel gebouw 3	34,0	35,7	37,1	32,0	39,9
4-05_B	westgevel gebouw 3	31,0	36,1	37,4	32,4	40,3
4-05_C	westgevel gebouw 3	28,0	34,9	36,2	31,1	39,1
4-06_A	zuid-westgevel gebouw 4	25,0	23,3	24,9	19,8	27,7
B01_A	Watergraafsmeer	1,5	56,9	58,6	53,7	61,5
B01_B	Watergraafsmeer	4,5	58,1	59,8	54,9	62,7
B01_C	Watergraafsmeer	7,0	58,0	59,7	54,8	62,6
B02_A	Watergraafsmeer	1,5	55,9	57,5	52,6	60,4
B02_B	Watergraafsmeer	4,5	57,5	59,1	54,2	62,0
B02_C	Watergraafsmeer	7,0	57,2	58,9	54,0	61,8
B03_A	Watergraafsmeer	1,5	54,6	56,3	51,3	59,2
B03_B	Watergraafsmeer	4,5	56,8	58,5	53,5	61,4
B03_C	Watergraafsmeer	7,0	56,4	58,1	53,2	61,0
B04_A	Watergraafsmeer	1,5	53,3	55,0	50,1	57,9
B04_B	Watergraafsmeer	4,5	56,2	57,9	52,9	60,7
B04_C	Watergraafsmeer	7,0	55,8	57,5	52,5	60,3
B05_A	Watergraafsmeer	1,5	51,9	53,6	48,6	56,5
B05_B	Watergraafsmeer	4,5	55,3	57,0	52,0	59,8
B05_C	Watergraafsmeer	7,0	55,0	56,7	51,7	59,5
B06_A	Watergraafsmeer	1,5	50,8	52,6	47,6	55,4
B06_B	Watergraafsmeer	4,5	54,5	56,2	51,2	59,0
B06_C	Watergraafsmeer	7,0	54,3	56,0	51,0	58,8
B07_A	Watergraafsmeer	1,5	48,4	50,1	45,1	53,0
B07_B	Watergraafsmeer	4,5	51,7	53,3	48,3	56,2
B07_C	Watergraafsmeer	7,0	52,1	53,7	48,8	56,6

Alle getoonde dB-waarden zijn A-gewogen

Bijlage

5

Resultaten wegverkeerslawaa

Rekenresultaten wegverkeer
Amstelkwartier

4521206
Tauw bv

Model: Wegverkeer - variant A - Amstelkwartier rekenmodellen wegverkeer - Overamstel
Bijdrage van Groep Huisweg op alle ontvangerpunten (inclusief groepsreducties)
Rekenmethode Wegverkeerslawaaï - RMW-2006; Periode: Alle periodes

Id	Omschrijving	Hoogte	Dag	Avond	Hocht	Lden
1-01_A	oostgevel gebouw 20 - 21	7.0	10.3	15.4	11.0	20.1
1-01_B	oostgevel gebouw 20 - 21	10.0	18.5	15.6	12.1	20.4
1-01_C	oostgevel gebouw 20 - 21	16.0	19.1	16.2	12.6	20.9
1-01_D	oostgevel gebouw 20 - 21	22.0	19.6	16.7	13.2	21.5
1-01_E	oostgevel gebouw 20 - 21	34.0	20.7	17.0	14.3	22.5
1-01_F	oostgevel gebouw 20 - 21	46.0	20.9	18.1	14.5	22.8
1-02_A	zuidgevel gebouw 21	46.0	25.2	22.4	18.8	27.1
1-03_A	westgevel gebouw 21	46.0	24.9	22.0	18.5	26.8
1-04_A	noordgevel gebouw 20 - 21	7.0	-0.4	-3.6	-6.9	1.4
1-04_B	noordgevel gebouw 20 - 21	10.0	-0.2	-3.4	-6.7	1.5
1-04_C	noordgevel gebouw 20 - 21	16.0	0.0	-3.2	-6.5	1.8
1-04_D	noordgevel gebouw 20 - 21	22.0	0.3	-2.9	-6.2	2.1
1-04_E	noordgevel gebouw 20 - 21	34.0	-8.1	-11.3	-14.6	-6.4
1-04_F	noordgevel gebouw 20 - 21	46.0	--	--	--	--
1-05_A	oostgevel gebouw 20	7.0	20.2	17.3	13.7	22.0
1-05_B	oostgevel gebouw 20	10.0	20.5	17.6	14.0	22.3
1-05_C	oostgevel gebouw 20	16.0	21.1	18.2	14.6	22.9
1-05_D	oostgevel gebouw 20	22.0	21.7	18.8	15.2	23.5
1-05_E	oostgevel gebouw 20	26.0	22.0	19.2	15.6	23.9
1-06_A	zuidgevel gebouw 20	7.0	14.3	11.3	7.0	16.1
1-06_B	zuidgevel gebouw 20	10.0	11.3	8.2	4.8	13.0
1-06_C	zuidgevel gebouw 20	16.0	10.6	7.6	4.2	12.4
1-06_D	zuidgevel gebouw 20	22.0	11.0	8.0	5.4	13.6
1-06_E	zuidgevel gebouw 20	26.0	10.5	7.5	4.1	12.3
1-07_A	zuidgevel gebouw 20	7.0	13.3	10.3	6.8	15.1
1-07_B	zuidgevel gebouw 20	10.0	14.8	11.8	8.4	16.6
1-07_C	zuidgevel gebouw 20	16.0	11.5	8.4	5.0	13.3
1-07_D	zuidgevel gebouw 20	22.0	13.4	10.3	6.9	15.2
1-07_E	zuidgevel gebouw 20	26.0	14.2	11.0	7.7	15.9
1-08_A	noordgevel gebouw 20	7.0	-1.3	-4.5	-7.8	0.5
1-08_B	noordgevel gebouw 20	10.0	-1.1	-4.3	-7.6	0.6
1-08_C	noordgevel gebouw 20	16.0	-0.9	-4.1	-7.4	0.9
1-08_D	noordgevel gebouw 20	22.0	-0.6	-3.8	-7.1	1.2
1-08_E	noordgevel gebouw 20	26.0	-0.4	-3.6	-6.9	1.4
2-01_A	noord-oostgevel gebouw 16	7.0	16.1	13.1	9.6	17.9
2-01_B	noord-oostgevel gebouw 16	10.0	16.7	13.7	10.2	18.5
2-01_C	noord-oostgevel gebouw 16	16.0	9.9	6.7	3.4	11.6
2-01_D	noord-oostgevel gebouw 16	19.0	10.6	7.4	4.0	12.3
2-02_A	noord-oostgevel gebouw 16	7.0	19.0	16.1	12.6	20.9
2-02_B	noord-oostgevel gebouw 16	10.0	17.6	14.7	11.1	19.4
2-02_C	noord-oostgevel gebouw 16	16.0	17.2	14.3	10.8	19.1
2-02_D	noord-oostgevel gebouw 16	19.0	17.5	14.6	11.1	19.4
2-03_A	zuid-oostgevel gebouw 16	7.0	10.3	7.3	3.9	12.1
2-03_B	zuid-oostgevel gebouw 16	10.0	11.1	8.1	4.7	12.9
2-03_C	zuid-oostgevel gebouw 16	16.0	12.6	9.5	6.1	14.3
2-03_D	zuid-oostgevel gebouw 16	19.0	13.3	10.2	6.8	15.1
2-04_A	zuid-westgevel binnentuin gebouw 16	7.0	12.9	9.8	6.4	14.6
2-04_B	zuid-westgevel binnentuin gebouw 16	10.0	13.7	10.6	7.2	15.5
2-04_C	zuid-westgevel binnentuin gebouw 16	16.0	15.2	12.1	8.7	17.0
2-04_D	zuid-westgevel binnentuin gebouw 16	19.0	16.0	12.8	9.5	17.7
2-05_A	zuid-oostgevel binnentuin gebouw 16	7.0	13.3	10.2	6.8	15.1
2-05_B	zuid-oostgevel binnentuin gebouw 16	10.0	14.1	11.0	7.6	15.9
2-05_C	zuid-oostgevel binnentuin gebouw 16	16.0	16.2	13.1	9.7	18.0
2-05_D	zuid-oostgevel binnentuin gebouw 16	19.0	17.1	14.0	10.6	18.9
2-06_A	noord-oostgevel binnentuin gebouw 16	7.0	9.9	6.8	3.4	11.7
2-06_B	noord-oostgevel binnentuin gebouw 16	10.0	10.2	7.0	3.7	12.0
2-06_C	noord-oostgevel binnentuin gebouw 16	16.0	11.2	8.1	4.7	13.0
2-06_D	noord-oostgevel binnentuin gebouw 16	19.0	12.1	8.9	5.6	13.9
2-07_A	zuid-oostgevel gebouw 16	7.0	13.3	10.2	6.8	15.1
2-07_B	zuid-oostgevel gebouw 16	10.0	14.1	11.0	7.6	15.9
2-07_C	zuid-oostgevel gebouw 16	16.0	15.6	12.5	9.1	17.4
2-07_D	zuid-oostgevel gebouw 16	19.0	16.7	13.6	10.2	18.5
2-08_A	zuid-westgevel gebouw 16	7.0	12.6	9.5	6.1	14.4
2-08_B	zuid-westgevel gebouw 16	10.0	13.4	10.3	6.9	15.2
2-08_C	zuid-westgevel gebouw 16	16.0	14.8	11.7	8.3	16.6
2-08_D	zuid-westgevel gebouw 16	19.0	15.8	12.7	9.3	17.6
2-09_A	zuid-westgevel gebouw 16	7.0	11.0	7.9	4.6	12.8
2-09_B	zuid-westgevel gebouw 16	10.0	11.6	8.5	5.1	13.4
2-09_C	zuid-westgevel gebouw 16	16.0	12.6	9.5	6.1	14.4
2-09_D	zuid-westgevel gebouw 16	19.0	13.3	10.2	6.8	15.1
2-10_A	noord-westgevel gebouw 16	7.0	-6.6	-9.6	-13.1	-4.8
2-10_B	noord-westgevel gebouw 16	10.0	-6.3	-9.3	-12.7	-4.5
2-10_C	noord-westgevel gebouw 16	16.0	-5.9	-8.9	-12.3	-4.1
2-10_D	noord-westgevel gebouw 16	19.0	-5.7	-8.7	-12.1	-3.9
2-11_A	noord-westgevel gebouw 16	7.0	-4.9	-8.1	-11.4	-3.2
2-11_B	noord-westgevel gebouw 16	10.0	-4.8	-8.0	-11.3	-3.0
2-11_C	noord-westgevel gebouw 16	16.0	-4.6	-7.8	-11.1	-2.8
2-11_D	noord-westgevel gebouw 16	19.0	-4.5	-7.7	-11.0	-2.7
2-12_A	noord-oostgevel gebouw 19	7.0	16.1	13.1	9.6	17.9
2-12_B	noord-oostgevel gebouw 19	10.0	8.7	5.6	2.2	10.5
2-12_C	noord-oostgevel gebouw 19	16.0	-0.1	-3.2	-6.6	1.6
2-12_D	noord-oostgevel gebouw 19	22.0	0.6	-2.5	-5.9	2.4
2-12_E	noord-oostgevel gebouw 19	34.0	-0.1	-3.2	-6.6	1.7
2-12_F	noord-oostgevel gebouw 19	46.0	-0.2	-3.3	-6.7	1.6
2-13_A	oostgevel gebouw 18	7.0	23.0	20.1	16.5	24.8
2-13_B	oostgevel gebouw 18	10.0	22.0	19.1	15.6	23.8
2-13_C	oostgevel gebouw 18	16.0	22.7	19.9	16.3	24.6
2-13_D	oostgevel gebouw 18	22.0	23.5	20.6	17.0	25.3
2-13_E	oostgevel gebouw 18	26.0	23.9	21.1	17.5	25.8
2-14_A	oostgevel gebouw 18	7.0	26.3	23.4	19.9	28.2
2-14_B	oostgevel gebouw 18	10.0	26.0	23.1	19.6	27.8
2-14_C	oostgevel gebouw 18	16.0	27.2	24.3	20.8	29.0

Alle getoonde dB-waarden zijn A-gewogen

Rekenresultaten wegverkeer
Amstelkwartier

4521206
Tauw bv

Model: wegverkeer - variant A - Amstelkwartier rekenmodellen wegverkeer - Overamstel
Bijdrage van Groep Huisweg op alle ontvangerpunten (inclusief groepsreducties)
Rekenmethode Wegverkeerslawaa - RMW-2006; Periode: Alle perioden

Id	Omschrijving	Hoogte	Dag	Avond	Nacht	Iden
2-14_D	oostgevel gebouw 10	22.0	27.9	25.0	21.4	29.7
2-14_E	oostgevel gebouw 10	26.0	27.9	25.1	21.5	29.8
2-15_A	zuid-oostgevel gebouw 10	7.0	24.4	21.5	18.0	26.3
2-15_B	zuid-oostgevel gebouw 10	10.0	23.7	20.8	17.3	25.6
2-15_C	zuid-oostgevel gebouw 10	16.0	25.0	22.1	18.5	26.8
2-15_D	zuid-oostgevel gebouw 10	22.0	25.0	22.9	19.3	27.6
2-15_E	zuid-oostgevel gebouw 10	26.0	26.2	23.3	19.8	28.0
2-16_A	zuid-westgevel gebouw 10	7.0	13.6	10.6	7.1	15.4
2-16_B	zuid-westgevel gebouw 10	10.0	14.3	11.3	7.8	16.1
2-16_C	zuid-westgevel gebouw 10	16.0	16.4	13.3	9.9	18.2
2-16_D	zuid-westgevel gebouw 10	22.0	18.6	15.5	12.2	20.4
2-16_E	zuid-westgevel gebouw 10	26.0	20.6	17.5	14.1	22.4
2-17_A	noord-westgevel gebouw 10	7.0	10.0	7.0	3.5	11.8
2-17_B	noord-westgevel gebouw 10	10.0	10.7	7.7	4.2	12.5
2-17_C	noord-westgevel gebouw 10	16.0	11.7	8.7	5.2	13.5
2-17_D	noord-westgevel gebouw 10	22.0	10.3	7.2	3.8	12.1
2-17_E	noord-westgevel gebouw 10	26.0	13.3	10.3	6.8	15.1
2-18_A	noordgevel binnentuin gebouw 10	7.0	6.6	3.6	0.1	8.4
2-18_B	noordgevel binnentuin gebouw 10	10.0	3.8	0.8	-2.7	5.6
2-18_C	noordgevel binnentuin gebouw 10	16.0	4.3	1.3	-2.1	6.1
2-18_D	noordgevel binnentuin gebouw 10	22.0	7.7	4.6	1.2	9.5
2-18_E	noordgevel binnentuin gebouw 10	26.0	14.9	11.9	8.5	16.7
2-19_A	westgevel binnentuin gebouw 10	7.0	10.8	7.8	4.3	12.6
2-19_B	westgevel binnentuin gebouw 10	10.0	11.4	8.4	4.9	13.2
2-19_C	westgevel binnentuin gebouw 10	16.0	13.7	10.5	7.2	15.4
2-19_D	westgevel binnentuin gebouw 10	22.0	15.9	12.7	9.4	17.6
2-19_E	westgevel binnentuin gebouw 10	26.0	17.3	14.2	10.8	19.1
2-20_A	zuid-westgevel binnentuin gebouw 19	7.0	12.8	9.7	6.3	14.6
2-20_B	zuid-westgevel binnentuin gebouw 19	10.0	13.7	10.5	7.2	15.4
2-20_C	zuid-westgevel binnentuin gebouw 19	16.0	15.3	12.1	8.8	17.0
2-20_D	zuid-westgevel binnentuin gebouw 19	22.0	17.0	13.8	10.5	18.7
2-20_E	zuid-westgevel binnentuin gebouw 19	34.0	21.1	20.2	16.7	25.0
2-20_F	zuid-westgevel binnentuin gebouw 19	46.0	28.7	25.9	22.3	30.6
2-21_A	noord-oostgevel binnentuin gebouw 17	7.0	6.1	3.1	-0.4	7.9
2-21_B	noord-oostgevel binnentuin gebouw 17	10.0	3.9	0.8	-2.6	5.7
2-21_C	noord-oostgevel binnentuin gebouw 17	16.0	4.8	1.6	-1.8	6.5
2-21_D	noord-oostgevel binnentuin gebouw 17	19.0	6.3	3.2	-0.2	8.0
2-22_A	zuid-westgevel gebouw 17	7.0	17.2	14.3	10.8	19.1
2-22_B	zuid-westgevel gebouw 17	10.0	17.9	14.9	11.4	19.7
2-22_C	zuid-westgevel gebouw 17	16.0	18.9	15.9	12.4	20.7
2-22_D	zuid-westgevel gebouw 17	19.0	19.6	16.5	13.1	21.4
3-01_A	noord-oostgevel gebouw 15	4.5	15.2	12.1	8.7	17.0
3-02_A	noord-oostgevel gebouw 14	7.0	19.2	16.2	12.8	21.0
3-02_B	noord-oostgevel gebouw 14	10.0	20.1	17.1	13.6	21.9
3-02_C	noord-oostgevel gebouw 14	16.0	19.3	16.4	12.9	21.2
3-02_D	noord-oostgevel gebouw 14	19.0	20.2	17.2	13.7	22.0
3-03_A	zuid-westgevel gebouw 14	7.0	15.9	12.8	9.4	17.7
3-03_B	zuid-westgevel gebouw 14	10.0	16.8	13.7	10.3	18.6
3-03_C	zuid-westgevel gebouw 14	16.0	18.3	15.2	11.8	20.1
3-03_D	zuid-westgevel gebouw 14	19.0	19.5	16.4	13.0	21.3
3-04_A	noord-oostgevel gebouw 12	7.0	21.6	18.6	15.1	23.4
3-04_B	noord-oostgevel gebouw 12	10.0	20.6	17.7	14.2	22.4
3-04_C	noord-oostgevel gebouw 12	16.0	21.5	18.6	15.1	23.4
3-04_D	noord-oostgevel gebouw 12	22.0	22.7	19.8	16.3	24.6
3-04_E	noord-oostgevel gebouw 12	26.0	23.6	20.7	17.1	25.4
3-05_A	oostgevel gebouw 12	7.0	36.3	33.5	29.9	38.2
3-05_B	oostgevel gebouw 12	10.0	36.4	33.6	30.0	38.3
3-05_C	oostgevel gebouw 12	16.0	36.4	33.5	29.9	38.2
3-05_D	oostgevel gebouw 12	22.0	36.3	33.4	29.8	38.1
3-05_E	oostgevel gebouw 12	26.0	36.2	33.3	29.7	38.0
3-06_A	zuidgevel gebouw 13	7.0	55.2	52.3	48.8	57.1
3-06_B	zuidgevel gebouw 13	10.0	54.7	51.8	48.3	56.6
3-06_C	zuidgevel gebouw 13	16.0	53.6	50.7	47.1	55.4
3-06_D	zuidgevel gebouw 13	22.0	52.4	49.5	46.0	54.3
3-06_E	zuidgevel gebouw 13	34.0	50.4	47.5	44.0	52.3
3-06_F	zuidgevel gebouw 13	46.0	48.8	45.9	42.3	50.6
3-07_A	zuid-westgevel gebouw 13	7.0	50.2	47.3	43.8	52.0
3-07_B	zuid-westgevel gebouw 13	10.0	50.0	47.1	43.6	51.9
3-07_C	zuid-westgevel gebouw 13	16.0	49.5	46.6	43.1	51.4
3-07_D	zuid-westgevel gebouw 13	22.0	48.9	46.0	42.5	50.7
3-07_E	zuid-westgevel gebouw 13	34.0	47.5	44.6	41.1	49.4
3-07_F	zuid-westgevel gebouw 13	46.0	46.9	44.0	40.4	48.7
3-08_A	noord-oostgevel gebouw 13	46.0	31.7	28.8	25.3	33.6
3-09_A	westgevel binnentuin gebouw 12	7.0	19.3	16.3	12.8	21.1
3-09_B	westgevel binnentuin gebouw 12	10.0	19.9	16.9	13.5	21.7
3-09_C	westgevel binnentuin gebouw 12	16.0	21.1	18.1	14.7	22.9
3-09_D	westgevel binnentuin gebouw 12	22.0	23.1	20.0	16.6	24.9
3-09_E	westgevel binnentuin gebouw 12	26.0	26.8	23.9	20.4	28.6
3-10_A	zuid-westgevel binnentuin gebouw 12	7.0	17.8	14.8	11.3	19.6
3-10_B	zuid-westgevel binnentuin gebouw 12	10.0	18.6	15.5	12.1	20.4
3-10_C	zuid-westgevel binnentuin gebouw 12	16.0	20.2	17.2	13.7	22.0
3-10_D	zuid-westgevel binnentuin gebouw 12	22.0	21.9	18.8	15.4	23.6
3-10_E	zuid-westgevel binnentuin gebouw 12	26.0	24.0	21.0	17.6	25.8
3-11_A	noordgevel binnentuin gebouw 11	7.0	15.9	12.8	9.4	17.7
3-11_B	noordgevel binnentuin gebouw 11	10.0	16.5	13.5	10.1	18.3
3-11_C	noordgevel binnentuin gebouw 11	16.0	18.0	15.0	11.5	19.8
3-11_D	noordgevel binnentuin gebouw 11	19.0	18.9	15.8	12.4	20.6
3-12_A	zuidgevel binnentuin gebouw 11	7.0	38.0	35.2	31.6	39.9
3-12_B	zuidgevel binnentuin gebouw 11	10.0	38.9	36.0	32.4	40.7
3-12_C	zuidgevel binnentuin gebouw 11	16.0	39.0	36.2	32.6	40.9
3-12_D	zuidgevel binnentuin gebouw 11	19.0	39.0	36.2	32.6	40.9
3-13_A	noordgevel binnentuin gebouw 10	7.0	15.4	12.3	8.9	17.2

Alle getoonde dB-waarden zijn A-gewogen

Rekenresultaten wegverkeer
Amstelkwartier

4521206
Tauw bv

Model: wegverkeer - variant A - Amstelkwartier rekenmodellen wegverkeer - Overamstel
Bijdrage van Groep Muisweg op alle ontvangerpunten (inclusief groepsreducties)
Rekenmethode Wegverkeerslawaai - RMW-2006; Periode: Alle periodes

Id	Omschrijving	Hoogte	Dag	Avond	Nacht	Lden
3-13_B	noordgevel binnentuin gebouw 10	10.0	15.9	12.8	9.4	17.7
3-13_C	noordgevel binnentuin gebouw 10	16.0	17.2	14.0	10.7	18.9
3-13_D	noordgevel binnentuin gebouw 10	19.0	18.1	14.9	11.6	19.0
3-14_A	zuidgevel gebouw 10	7.0	32.3	29.4	25.8	34.1
3-14_B	zuidgevel gebouw 10	10.0	32.8	29.9	26.4	34.7
3-14_C	zuidgevel gebouw 10	16.0	33.9	31.0	27.5	35.8
3-14_D	zuidgevel gebouw 10	19.0	34.4	31.5	28.0	36.3
4-01_A	noordoostgevel gebouw 4	7.0	34.0	31.1	27.6	35.8
4-01_B	noordoostgevel gebouw 4	10.0	34.7	31.8	28.3	36.5
4-01_C	noordoostgevel gebouw 4	13.0	35.3	32.5	28.9	37.2
4-01_D	noordoostgevel gebouw 4	19.0	35.8	32.9	29.4	37.7
4-02_A	noord-oostgevel gebouw 4	7.0	41.6	38.8	35.2	43.5
4-02_B	noord-oostgevel gebouw 4	10.0	42.0	39.1	35.5	43.8
4-02_C	noord-oostgevel gebouw 4	13.0	41.9	39.1	35.5	43.8
4-02_D	noord-oostgevel gebouw 4	19.0	41.8	38.9	35.4	43.7
4-03_A	oostgevel gebouw 3	7.0	48.1	45.3	41.7	50.0
4-03_B	oostgevel gebouw 3	10.0	48.0	45.1	41.6	49.9
4-03_C	oostgevel gebouw 3	16.0	47.7	44.8	41.3	49.5
4-03_D	oostgevel gebouw 3	22.0	47.3	44.4	40.8	49.1
4-03_E	oostgevel gebouw 3	26.0	46.9	44.0	40.5	48.8
4-04_A	zuidgevel gebouw 3	7.0	55.5	52.6	49.1	57.3
4-04_B	zuidgevel gebouw 3	10.0	55.1	52.2	48.6	56.9
4-04_C	zuidgevel gebouw 3	16.0	54.1	51.2	47.6	55.9
4-04_D	zuidgevel gebouw 3	22.0	53.1	50.1	46.6	54.9
4-04_E	zuidgevel gebouw 3	26.0	52.4	49.5	46.0	54.3
4-05_A	westgevel gebouw 3	7.0	23.3	20.4	16.9	25.2
4-05_B	westgevel gebouw 3	10.0	23.5	20.6	17.1	25.4
4-05_C	westgevel gebouw 3	16.0	23.9	20.9	17.4	25.7
4-05_D	westgevel gebouw 3	22.0	23.4	20.4	16.9	25.2
4-05_E	westgevel gebouw 3	26.0	23.3	20.4	16.9	25.2
4-06_A	zuid-westgevel gebouw 4	19.0	44.1	41.2	37.7	46.0
B01_A	Watergraafsmeer	1.5	10.2	7.1	3.7	12.0
B01_B	Watergraafsmeer	4.5	12.6	9.5	6.1	14.4
B01_C	Watergraafsmeer	7.0	14.1	11.0	7.6	15.9
B02_A	Watergraafsmeer	1.5	10.2	7.0	3.7	11.9
B02_B	Watergraafsmeer	4.5	12.4	9.4	6.0	14.2
B02_C	Watergraafsmeer	7.0	13.6	10.5	7.1	15.4
B03_A	Watergraafsmeer	1.5	10.8	7.6	4.3	12.5
B03_B	Watergraafsmeer	4.5	11.3	8.4	4.9	13.1
B03_C	Watergraafsmeer	7.0	13.9	10.7	7.4	15.6
B04_A	Watergraafsmeer	1.5	11.1	7.9	4.5	12.8
B04_B	Watergraafsmeer	4.5	10.9	7.9	4.4	12.7
B04_C	Watergraafsmeer	7.0	14.0	10.9	7.5	15.8
B05_A	Watergraafsmeer	1.5	4.3	1.1	-2.3	6.0
B05_B	Watergraafsmeer	4.5	5.1	2.0	-1.4	6.9
B05_C	Watergraafsmeer	7.0	6.4	3.2	-0.1	8.1
B06_A	Watergraafsmeer	1.5	4.5	1.3	-2.1	6.2
B06_B	Watergraafsmeer	4.5	5.0	1.9	-1.5	6.8
B06_C	Watergraafsmeer	7.0	6.5	3.4	0.0	8.3
B07_A	Watergraafsmeer	1.5	3.9	0.7	-2.7	5.6
B07_B	Watergraafsmeer	4.5	5.5	2.3	-1.0	7.3
B07_C	Watergraafsmeer	7.0	6.1	2.9	-0.5	7.8

Alle getoonde dB-waarden zijn A-gewogen

Rekenresultaten wegverkeer
Amstelkwartier

4521206
Tauw bv

Model: wegverkeer - variant A - Amstelkwartier rekenmodellen wegverkeer - Overamstel
Bijdrage van Groep Spaklerweg op alle ontvangerpunten (Inclusief groepsreducties)
Rekenmethode Wegverkeerslawaa1 - RMM-2006; Periode: Alle perioden

Id	Omschrijving	Hoogte	Dag	Avond	Nacht	Iden
1-01_A	oostgevel gebouw 20 ~ 21	7.0	57.7	54.8	51.3	59.6
1-01_B	oostgevel gebouw 20 ~ 21	10.0	57.4	54.5	51.0	59.2
1-01_C	oostgevel gebouw 20 ~ 21	16.0	56.5	53.6	50.1	58.3
1-01_D	oostgevel gebouw 20 ~ 21	22.0	55.6	52.6	49.1	57.4
1-01_E	oostgevel gebouw 20 ~ 21	34.0	53.8	50.9	47.4	55.7
1-01_F	oostgevel gebouw 20 ~ 21	46.0	52.3	49.4	45.9	54.2
1-02_A	zuidgevel gebouw 21	46.0	50.1	47.2	43.6	51.9
1-03_A	westgevel gebouw 21	46.0	36.3	33.4	29.9	38.2
1-04_A	noordgevel gebouw 20 ~ 21	7.0	50.6	47.7	44.2	52.4
1-04_B	noordgevel gebouw 20 ~ 21	10.0	50.5	47.6	44.0	52.3
1-04_C	noordgevel gebouw 20 ~ 21	16.0	50.0	47.1	43.6	51.9
1-04_D	noordgevel gebouw 20 ~ 21	22.0	49.5	46.6	43.1	51.3
1-04_E	noordgevel gebouw 20 ~ 21	34.0	48.3	45.4	41.8	50.1
1-04_F	noordgevel gebouw 20 ~ 21	46.0	47.0	44.1	40.6	48.9
1-05_A	oostgevel gebouw 20	7.0	57.8	54.9	51.4	59.7
1-05_B	oostgevel gebouw 20	10.0	57.5	54.5	51.0	59.3
1-05_C	oostgevel gebouw 20	16.0	56.6	53.6	50.1	58.4
1-05_D	oostgevel gebouw 20	22.0	55.6	52.7	49.2	57.4
1-05_E	oostgevel gebouw 20	26.0	55.0	52.1	48.6	56.8
1-06_A	zuidgevel gebouw 20	7.0	49.2	46.3	42.7	51.0
1-06_B	zuidgevel gebouw 20	10.0	49.2	46.3	42.7	51.0
1-06_C	zuidgevel gebouw 20	16.0	49.0	46.1	42.5	50.8
1-06_D	zuidgevel gebouw 20	22.0	48.7	45.8	42.3	50.5
1-06_E	zuidgevel gebouw 20	26.0	48.5	45.6	42.0	50.3
1-07_A	zuidgevel gebouw 20	7.0	44.0	41.1	37.5	45.0
1-07_B	zuidgevel gebouw 20	10.0	44.3	41.5	37.9	46.2
1-07_C	zuidgevel gebouw 20	16.0	44.3	41.4	37.8	46.1
1-07_D	zuidgevel gebouw 20	22.0	44.2	41.3	37.7	46.0
1-07_E	zuidgevel gebouw 20	26.0	44.0	41.2	37.6	45.9
1-08_A	noordgevel gebouw 20	7.0	46.7	43.8	40.3	48.6
1-08_B	noordgevel gebouw 20	10.0	46.8	43.9	40.4	48.7
1-08_C	noordgevel gebouw 20	16.0	46.7	43.8	40.3	48.5
1-08_D	noordgevel gebouw 20	22.0	46.5	43.6	40.0	48.3
1-08_E	noordgevel gebouw 20	26.0	46.3	43.4	39.9	48.2
2-01_A	noord-oostgevel gebouw 16	7.0	42.6	39.7	36.1	44.4
2-01_B	noord-oostgevel gebouw 16	10.0	43.2	40.3	36.8	45.0
2-01_C	noord-oostgevel gebouw 16	16.0	43.4	40.5	36.9	45.2
2-01_D	noord-oostgevel gebouw 16	19.0	43.4	40.5	36.9	45.2
2-02_A	noord-oostgevel gebouw 16	7.0	46.3	43.4	39.9	48.2
2-02_B	noord-oostgevel gebouw 16	10.0	46.3	43.4	39.8	48.1
2-02_C	noord-oostgevel gebouw 16	16.0	46.1	43.2	39.6	47.9
2-02_D	noord-oostgevel gebouw 16	19.0	45.9	43.1	39.5	47.8
2-03_A	zuid-oostgevel gebouw 16	7.0	40.2	37.3	33.8	42.1
2-03_B	zuid-oostgevel gebouw 16	10.0	40.2	37.2	33.7	42.0
2-03_C	zuid-oostgevel gebouw 16	16.0	39.9	37.0	33.4	41.7
2-03_D	zuid-oostgevel gebouw 16	19.0	39.7	36.8	33.3	41.5
2-04_A	zuid-westgevel binnentuin gebouw 16	7.0	23.0	20.0	16.6	24.8
2-04_B	zuid-westgevel binnentuin gebouw 16	10.0	23.5	20.5	17.0	25.3
2-04_C	zuid-westgevel binnentuin gebouw 16	16.0	24.4	21.4	18.0	26.3
2-04_D	zuid-westgevel binnentuin gebouw 16	19.0	24.8	21.7	18.3	26.6
2-05_A	zuid-oostgevel binnentuin gebouw 16	7.0	25.0	22.0	18.5	26.0
2-05_B	zuid-oostgevel binnentuin gebouw 16	10.0	25.6	22.6	19.1	27.4
2-05_C	zuid-oostgevel binnentuin gebouw 16	16.0	26.2	23.2	19.7	28.0
2-05_D	zuid-oostgevel binnentuin gebouw 16	19.0	26.4	23.4	20.0	28.3
2-06_A	noord-oostgevel binnentuin gebouw 16	7.0	23.8	20.8	17.3	25.6
2-06_B	noord-oostgevel binnentuin gebouw 16	10.0	24.6	21.6	18.1	26.4
2-06_C	noord-oostgevel binnentuin gebouw 16	16.0	25.2	22.2	18.7	27.0
2-06_D	noord-oostgevel binnentuin gebouw 16	19.0	25.4	22.4	19.0	27.2
2-07_A	zuid-oostgevel gebouw 16	7.0	23.9	20.9	17.5	25.0
2-07_B	zuid-oostgevel gebouw 16	10.0	24.7	21.7	18.2	26.5
2-07_C	zuid-oostgevel gebouw 16	16.0	25.3	22.3	18.8	27.1
2-07_D	zuid-oostgevel gebouw 16	19.0	26.2	23.2	19.8	28.0
2-08_A	zuid-westgevel gebouw 16	7.0	36.7	33.8	30.3	38.6
2-08_B	zuid-westgevel gebouw 16	10.0	37.3	34.4	30.9	39.2
2-08_C	zuid-westgevel gebouw 16	16.0	38.4	35.5	32.0	40.3
2-08_D	zuid-westgevel gebouw 16	19.0	38.7	35.8	32.3	40.5
2-09_A	zuid-westgevel gebouw 16	7.0	34.5	31.7	28.1	36.4
2-09_B	zuid-westgevel gebouw 16	10.0	35.0	32.1	28.6	36.9
2-09_C	zuid-westgevel gebouw 16	16.0	36.0	33.1	29.5	37.8
2-09_D	zuid-westgevel gebouw 16	19.0	36.4	33.5	30.0	38.3
2-10_A	noord-westgevel gebouw 16	7.0	34.2	31.4	27.8	36.1
2-10_B	noord-westgevel gebouw 16	10.0	34.7	31.8	28.3	36.6
2-10_C	noord-westgevel gebouw 16	16.0	35.7	32.8	29.3	37.5
2-10_D	noord-westgevel gebouw 16	19.0	36.0	33.1	29.6	37.9
2-11_A	noord-westgevel gebouw 16	7.0	37.6	34.7	31.2	39.5
2-11_B	noord-westgevel gebouw 16	10.0	38.3	35.5	31.9	40.2
2-11_C	noord-westgevel gebouw 16	16.0	39.0	36.1	32.5	40.8
2-11_D	noord-westgevel gebouw 16	19.0	39.0	36.1	32.6	40.8
2-12_A	noord-oostgevel gebouw 19	7.0	53.8	50.9	47.4	55.6
2-12_B	noord-oostgevel gebouw 19	10.0	53.6	50.7	47.2	55.4
2-12_C	noord-oostgevel gebouw 19	16.0	53.0	50.1	46.6	54.9
2-12_D	noord-oostgevel gebouw 19	22.0	52.3	49.4	45.9	54.1
2-12_E	noord-oostgevel gebouw 19	34.0	50.8	47.8	44.3	52.6
2-12_F	noord-oostgevel gebouw 19	46.0	50.1	47.2	43.7	52.0
2-13_A	oostgevel gebouw 18	7.0	58.0	55.1	51.5	59.8
2-13_B	oostgevel gebouw 18	10.0	57.6	54.7	51.2	59.4
2-13_C	oostgevel gebouw 18	16.0	56.7	53.8	50.2	58.5
2-13_D	oostgevel gebouw 18	22.0	55.7	52.8	49.3	57.6
2-13_E	oostgevel gebouw 18	26.0	55.1	52.2	48.7	57.0
2-14_A	oostgevel gebouw 18	7.0	57.9	55.0	51.5	59.8
2-14_B	oostgevel gebouw 18	10.0	57.6	54.6	51.1	59.4
2-14_C	oostgevel gebouw 18	16.0	56.7	53.7	50.2	58.5

Alle getoonde dB-waarden zijn A-gewogen

Rekenresultaten wegverkeer
Amstelkwartier

4521206
Tauw bv

Model: wegverkeer - variant A - Amstelkwartier rekenmodellen wegverkeer - Overamstel
Bijdrage van Groep Spaklerweg op alle ontvangerpunten (Inclusief groepsreducties)
Rekenmethode Wegverkeerslawaai - RPN-2006; Periode: Alle perioden

Id	Omschrijving	Hoogte	Dag	Avond	Nacht	Lden
2-14_D	oostgevel gebouw 18	22.0	55.7	52.8	49.3	57.6
2-14_E	oostgevel gebouw 18	26.0	55.1	52.2	48.7	57.0
2-15_A	zuid-oostgevel gebouw 18	7.0	53.5	50.6	47.1	55.4
2-15_B	zuid-oostgevel gebouw 18	10.0	53.4	50.5	47.0	55.2
2-15_C	zuid-oostgevel gebouw 18	16.0	52.9	50.0	46.5	54.8
2-15_D	zuid-oostgevel gebouw 18	22.0	52.3	49.4	45.9	54.2
2-15_E	zuid-oostgevel gebouw 18	26.0	51.9	49.0	45.5	53.8
2-16_A	zuid-westgevel gebouw 18	7.0	45.7	42.9	39.3	47.6
2-16_B	zuid-westgevel gebouw 18	10.0	46.2	43.3	39.8	48.1
2-16_C	zuid-westgevel gebouw 18	16.0	46.2	43.3	39.8	48.0
2-16_D	zuid-westgevel gebouw 18	22.0	46.0	43.2	39.6	47.9
2-16_E	zuid-westgevel gebouw 18	26.0	45.9	43.1	39.5	47.8
2-17_A	noord-westgevel gebouw 18	7.0	26.4	23.5	20.0	28.2
2-17_B	noord-westgevel gebouw 18	10.0	26.8	23.9	20.4	28.6
2-17_C	noord-westgevel gebouw 18	16.0	27.3	24.3	20.8	29.1
2-17_D	noord-westgevel gebouw 18	22.0	26.7	23.7	20.2	28.5
2-17_E	noord-westgevel gebouw 18	26.0	26.0	23.1	19.6	27.9
2-18_A	noordgevel binnentuin gebouw 18	7.0	28.3	25.4	21.9	30.1
2-18_B	noordgevel binnentuin gebouw 18	10.0	28.7	25.8	22.3	30.5
2-18_C	noordgevel binnentuin gebouw 18	16.0	28.9	25.9	22.4	30.7
2-18_D	noordgevel binnentuin gebouw 18	22.0	28.8	25.8	22.3	30.6
2-18_E	noordgevel binnentuin gebouw 18	26.0	28.9	25.9	22.4	30.7
2-19_A	westgevel binnentuin gebouw 18	7.0	24.3	21.3	17.8	26.1
2-19_B	westgevel binnentuin gebouw 18	10.0	24.7	21.7	18.3	26.5
2-19_C	westgevel binnentuin gebouw 18	16.0	25.2	22.2	18.8	27.0
2-19_D	westgevel binnentuin gebouw 18	22.0	25.6	22.6	19.2	27.4
2-19_E	westgevel binnentuin gebouw 18	26.0	25.8	22.7	19.3	27.6
2-20_A	zuid-westgevel binnentuin gebouw 19	7.0	24.5	21.6	18.1	26.4
2-20_B	zuid-westgevel binnentuin gebouw 19	10.0	25.0	22.0	18.6	26.9
2-20_C	zuid-westgevel binnentuin gebouw 19	16.0	25.7	22.7	19.3	27.6
2-20_D	zuid-westgevel binnentuin gebouw 19	22.0	26.3	23.2	19.8	28.1
2-20_E	zuid-westgevel binnentuin gebouw 19	34.0	29.9	27.0	23.5	31.8
2-20_F	zuid-westgevel binnentuin gebouw 19	46.0	36.8	33.9	30.4	38.7
2-21_A	noord-oostgevel binnentuin gebouw 17	7.0	29.6	26.6	23.1	31.4
2-21_B	noord-oostgevel binnentuin gebouw 17	10.0	30.2	27.3	23.8	32.0
2-21_C	noord-oostgevel binnentuin gebouw 17	16.0	30.3	27.4	23.9	32.2
2-21_D	noord-oostgevel binnentuin gebouw 17	19.0	30.3	27.4	23.9	32.2
2-22_A	zuid-westgevel gebouw 17	7.0	40.6	37.7	34.2	42.5
2-22_B	zuid-westgevel gebouw 17	10.0	41.4	38.5	35.0	43.2
2-22_C	zuid-westgevel gebouw 17	16.0	42.1	39.2	35.7	43.9
2-22_D	zuid-westgevel gebouw 17	19.0	42.1	39.2	35.7	43.9
3-01_A	noord-oostgevel gebouw 15	4.5	36.5	33.7	30.1	38.4
3-02_A	noord-oostgevel gebouw 14	7.0	42.6	39.7	36.2	44.4
3-02_B	noord-oostgevel gebouw 14	10.0	43.2	40.3	36.8	45.0
3-02_C	noord-oostgevel gebouw 14	16.0	43.2	40.3	36.8	45.0
3-02_D	noord-oostgevel gebouw 14	19.0	43.1	40.3	36.7	45.0
3-03_A	zuid-westgevel gebouw 14	7.0	25.2	22.3	18.8	27.1
3-03_B	zuid-westgevel gebouw 14	10.0	25.8	22.9	19.4	27.6
3-03_C	zuid-westgevel gebouw 14	16.0	26.9	24.0	20.5	28.7
3-03_D	zuid-westgevel gebouw 14	19.0	27.2	24.3	20.8	29.0
3-04_A	noord-oostgevel gebouw 12	7.0	53.3	50.4	46.8	55.1
3-04_B	noord-oostgevel gebouw 12	10.0	53.2	50.3	46.8	55.0
3-04_C	noord-oostgevel gebouw 12	16.0	52.9	50.0	46.5	54.7
3-04_D	noord-oostgevel gebouw 12	22.0	52.4	49.5	46.0	54.3
3-04_E	noord-oostgevel gebouw 12	26.0	52.1	49.2	45.7	53.9
3-05_A	oostgevel gebouw 12	7.0	57.9	54.9	51.5	59.7
3-05_B	oostgevel gebouw 12	10.0	57.5	54.6	51.1	59.4
3-05_C	oostgevel gebouw 12	16.0	56.6	53.7	50.2	58.4
3-05_D	oostgevel gebouw 12	22.0	55.6	52.7	49.2	57.5
3-05_E	oostgevel gebouw 12	26.0	55.0	52.1	48.6	56.9
3-06_A	zuidgevel gebouw 13	7.0	52.6	49.7	46.2	54.5
3-06_B	zuidgevel gebouw 13	10.0	52.4	49.5	46.0	54.3
3-06_C	zuidgevel gebouw 13	16.0	51.8	48.9	45.4	53.6
3-06_D	zuidgevel gebouw 13	22.0	51.1	48.1	44.6	52.9
3-06_E	zuidgevel gebouw 13	34.0	49.6	46.6	43.1	51.4
3-06_F	zuidgevel gebouw 13	46.0	48.1	45.2	41.7	50.0
3-07_A	zuid-westgevel gebouw 13	7.0	42.1	39.2	35.7	44.0
3-07_B	zuid-westgevel gebouw 13	10.0	42.5	39.6	36.0	44.3
3-07_C	zuid-westgevel gebouw 13	16.0	42.1	39.2	35.7	43.9
3-07_D	zuid-westgevel gebouw 13	22.0	41.7	38.8	35.3	43.6
3-07_E	zuid-westgevel gebouw 13	34.0	41.3	38.4	34.9	43.2
3-07_F	zuid-westgevel gebouw 13	46.0	40.8	37.9	34.4	42.6
3-08_A	noord-oostgevel gebouw 13	46.0	48.5	45.6	42.1	50.3
3-08_B	westgevel binnentuin gebouw 12	7.0	23.6	20.6	17.2	25.4
3-08_C	westgevel binnentuin gebouw 12	10.0	23.9	21.0	17.5	25.8
3-08_D	westgevel binnentuin gebouw 12	16.0	24.4	21.4	17.9	26.2
3-09_D	westgevel binnentuin gebouw 12	22.0	24.5	21.5	18.0	26.3
3-09_E	westgevel binnentuin gebouw 12	26.0	23.8	20.8	17.4	25.6
3-10_A	zuid-westgevel binnentuin gebouw 12	7.0	22.9	19.9	16.5	24.7
3-10_B	zuid-westgevel binnentuin gebouw 12	10.0	23.5	20.5	17.1	25.3
3-10_C	zuid-westgevel binnentuin gebouw 12	16.0	24.2	21.2	17.8	26.0
3-10_D	zuid-westgevel binnentuin gebouw 12	22.0	24.5	21.5	18.1	26.3
3-10_E	zuid-westgevel binnentuin gebouw 12	26.0	24.6	21.5	18.1	26.4
3-11_A	noordgevel binnentuin gebouw 11	7.0	25.4	22.4	19.0	27.2
3-11_B	noordgevel binnentuin gebouw 11	10.0	25.8	22.8	19.3	27.6
3-11_C	noordgevel binnentuin gebouw 11	16.0	25.9	22.9	19.5	27.8
3-11_D	noordgevel binnentuin gebouw 11	19.0	26.0	23.0	19.6	27.8
3-12_A	zuidgevel binnentuin gebouw 11	7.0	35.5	32.7	29.1	37.4
3-12_B	zuidgevel binnentuin gebouw 11	10.0	36.2	33.3	29.8	38.1
3-12_C	zuidgevel binnentuin gebouw 11	16.0	37.2	34.4	30.8	39.1
3-12_D	zuidgevel binnentuin gebouw 11	19.0	37.3	34.4	30.9	39.1
3-13_A	noordgevel binnentuin gebouw 10	7.0	25.9	23.0	19.5	27.7

Alle getoonde dB-waarden zijn A-gewogen

Rekenresultaten wegverkeer
Amstelskwartier

4521206
Tauw bv

Model: wegverkeer - variant A - Amstelskwartier rekenmodellen wegverkeer - Overamstel
Bijdrage van Groep Spaklerweg op alle ontvangerpunten (inclusief groepsreducties)
Rekenmethode Wegverkeerslawaal - RMW-2006; Periode: Alle perioden

Id	Omschrijving	Hoogte	Dag	Avond	Nacht	Lden
3-13_B	noordgevel binnentuin gebouw 10	10.0	26.5	23.6	20.1	28.3
3-13_C	noordgevel binnentuin gebouw 10	16.0	23.2	20.2	16.8	25.1
3-13_D	noordgevel binnentuin gebouw 10	19.0	23.5	20.5	17.1	25.4
3-14_A	zuidgevel gebouw 10	7.0	31.1	28.2	24.7	33.0
3-14_B	zuidgevel gebouw 10	10.0	31.6	28.7	25.2	33.4
3-14_C	zuidgevel gebouw 10	16.0	32.4	29.5	26.0	34.3
3-14_D	zuidgevel gebouw 10	19.0	32.8	29.9	26.4	34.7
4-01_A	noordoostgevel gebouw 4	7.0	33.2	30.4	26.8	35.1
4-01_B	noordoostgevel gebouw 4	10.0	33.8	30.9	27.3	35.6
4-01_C	noordoostgevel gebouw 4	13.0	34.2	31.4	27.6	36.1
4-01_D	noordoostgevel gebouw 4	19.0	35.2	32.3	28.8	37.0
4-02_A	noord-oostgevel gebouw 4	7.0	38.7	35.8	32.3	40.6
4-02_B	noord-oostgevel gebouw 4	10.0	39.5	36.7	33.1	41.4
4-02_C	noord-oostgevel gebouw 4	13.0	40.0	37.1	33.6	41.8
4-02_D	noord-oostgevel gebouw 4	19.0	40.0	37.1	33.6	41.8
4-03_A	oostgevel gebouw 3	7.0	44.3	41.4	37.9	46.1
4-03_B	oostgevel gebouw 3	10.0	44.6	41.7	38.2	46.4
4-03_C	oostgevel gebouw 3	16.0	44.5	41.6	38.1	46.3
4-03_D	oostgevel gebouw 3	22.0	44.3	41.5	37.9	46.2
4-03_E	oostgevel gebouw 3	26.0	44.2	41.3	37.8	46.1
4-04_A	zuidgevel gebouw 3	7.0	43.5	40.6	37.1	45.3
4-04_B	zuidgevel gebouw 3	10.0	44.0	41.2	37.6	45.9
4-04_C	zuidgevel gebouw 3	16.0	43.6	40.8	37.2	45.5
4-04_D	zuidgevel gebouw 3	22.0	43.5	40.7	37.1	45.4
4-04_E	zuidgevel gebouw 3	26.0	43.4	40.6	37.0	45.3
4-05_A	westgevel gebouw 3	7.0	21.0	18.0	14.5	22.8
4-05_B	westgevel gebouw 3	10.0	22.0	19.0	15.6	23.8
4-05_C	westgevel gebouw 3	16.0	22.7	19.7	16.2	24.5
4-05_D	westgevel gebouw 3	22.0	23.3	20.2	16.8	25.1
4-05_E	westgevel gebouw 3	26.0	23.7	20.7	17.3	25.5
4-06_A	zuid-westgevel gebouw 4	19.0	13.5	10.5	7.0	15.3
B01_A	Watergraafsmeer	1.5	28.0	24.8	21.5	29.7
B01_B	Watergraafsmeer	4.5	29.8	26.7	23.3	31.6
B01_C	Watergraafsmeer	7.0	31.2	28.1	24.7	33.0
B02_A	Watergraafsmeer	1.5	28.0	24.7	21.4	29.7
B02_B	Watergraafsmeer	4.5	29.8	26.6	23.3	31.5
B02_C	Watergraafsmeer	7.0	31.2	28.0	24.7	32.9
B03_A	Watergraafsmeer	1.5	27.8	24.6	21.3	29.5
B03_B	Watergraafsmeer	4.5	29.4	26.3	22.9	31.2
B03_C	Watergraafsmeer	7.0	30.9	27.7	24.4	32.7
B04_A	Watergraafsmeer	1.5	27.7	24.5	21.2	29.4
B04_B	Watergraafsmeer	4.5	29.1	26.0	22.6	30.9
B04_C	Watergraafsmeer	7.0	31.0	27.9	24.6	32.8
B05_A	Watergraafsmeer	1.5	26.4	23.2	19.9	28.1
B05_B	Watergraafsmeer	4.5	27.8	24.7	21.3	29.6
B05_C	Watergraafsmeer	7.0	29.8	26.6	23.3	31.5
B06_A	Watergraafsmeer	1.5	25.5	22.3	19.0	27.2
B06_B	Watergraafsmeer	4.5	26.2	23.0	19.7	27.9
B06_C	Watergraafsmeer	7.0	28.6	25.5	22.1	30.4
B07_A	Watergraafsmeer	1.5	23.4	20.2	16.9	25.1
B07_B	Watergraafsmeer	4.5	25.7	22.6	19.3	27.5
B07_C	Watergraafsmeer	7.0	27.7	24.6	21.2	29.5

Alle getoonde dB-waarden zijn A-gewogen

Rekenresultaten wegverkeer
Amsteltkwartier

4521206
Tauw bv

Model: wegverkeer - variant A - Amsteltkwartier rekenmodellen wegverkeer - Overamstel
Bijdrage van hoofdgroep op alle ontvangerpunten
Rekenmethode Wegverkeerslawaai - RMW-2006; Periode: Alle perioden

Id	Omschrijving	Hoogte	Dag	Avond	Nacht	Lden
1-01_A	oostgevel gebouw 20 - 21	7.0	62.7	59.8	56.3	64.6
1-01_B	oostgevel gebouw 20 - 21	10.0	62.4	59.5	56.0	64.2
1-01_C	oostgevel gebouw 20 - 21	16.0	61.5	58.6	55.1	63.3
1-01_D	oostgevel gebouw 20 - 21	22.0	60.6	57.6	54.1	62.4
1-01_E	oostgevel gebouw 20 - 21	34.0	58.8	55.9	52.4	60.7
1-01_F	oostgevel gebouw 20 - 21	46.0	57.3	54.4	50.9	59.2
1-02_A	zuidgevel gebouw 21	46.0	55.1	52.2	48.6	56.9
1-03_A	westgevel gebouw 21	46.0	41.6	38.7	35.2	43.5
1-04_A	noordgevel gebouw 20 - 21	7.0	55.6	52.7	49.2	57.4
1-04_B	noordgevel gebouw 20 - 21	10.0	55.5	52.6	49.0	57.3
1-04_C	noordgevel gebouw 20 - 21	16.0	55.0	52.1	48.6	56.9
1-04_D	noordgevel gebouw 20 - 21	22.0	54.5	51.6	48.1	56.3
1-04_E	noordgevel gebouw 20 - 21	34.0	53.3	50.4	46.8	55.1
1-04_F	noordgevel gebouw 20 - 21	46.0	52.0	49.1	45.6	53.9
1-05_A	oostgevel gebouw 20	7.0	62.8	59.9	56.4	64.7
1-05_B	oostgevel gebouw 20	10.0	62.5	59.5	56.0	64.3
1-05_C	oostgevel gebouw 20	16.0	61.6	58.6	55.1	63.4
1-05_D	oostgevel gebouw 20	22.0	60.6	57.7	54.2	62.4
1-05_E	oostgevel gebouw 20	26.0	60.0	57.1	53.6	61.8
1-06_A	zuidgevel gebouw 20	7.0	54.2	51.3	47.7	56.0
1-06_B	zuidgevel gebouw 20	10.0	54.2	51.3	47.7	56.0
1-06_C	zuidgevel gebouw 20	16.0	54.0	51.1	47.5	55.8
1-06_D	zuidgevel gebouw 20	22.0	53.7	50.8	47.3	55.5
1-06_E	zuidgevel gebouw 20	26.0	53.5	50.6	47.0	55.3
1-07_A	zuidgevel gebouw 20	7.0	49.0	46.1	42.5	50.8
1-07_B	zuidgevel gebouw 20	10.0	49.3	46.5	42.9	51.2
1-07_C	zuidgevel gebouw 20	16.0	49.3	46.4	42.8	51.1
1-07_D	zuidgevel gebouw 20	22.0	49.2	46.3	42.7	51.0
1-07_E	zuidgevel gebouw 20	26.0	49.0	46.2	42.6	50.9
1-08_A	noordgevel gebouw 20	7.0	51.7	48.8	45.3	53.6
1-08_B	noordgevel gebouw 20	10.0	51.8	48.9	45.4	53.7
1-08_C	noordgevel gebouw 20	16.0	51.7	48.8	45.3	53.6
1-08_D	noordgevel gebouw 20	22.0	51.5	48.6	45.0	53.3
1-08_E	noordgevel gebouw 20	26.0	51.3	48.4	44.9	53.2
2-01_A	noord-oostgevel gebouw 16	7.0	47.6	44.7	41.1	49.4
2-01_B	noord-oostgevel gebouw 16	10.0	48.2	45.3	41.8	50.1
2-01_C	noord-oostgevel gebouw 16	16.0	48.4	45.5	41.9	50.2
2-01_D	noord-oostgevel gebouw 16	19.0	48.4	45.5	41.9	50.2
2-02_A	noord-oostgevel gebouw 16	7.0	51.3	48.4	44.9	53.2
2-02_B	noord-oostgevel gebouw 16	10.0	51.3	48.4	44.9	53.1
2-02_C	noord-oostgevel gebouw 16	16.0	51.1	48.2	44.7	52.9
2-02_D	noord-oostgevel gebouw 16	19.0	51.0	48.1	44.5	52.8
2-03_A	zuid-oostgevel gebouw 16	7.0	45.2	42.3	38.8	47.1
2-03_B	zuid-oostgevel gebouw 16	10.0	45.2	42.3	38.7	47.0
2-03_C	zuid-oostgevel gebouw 16	16.0	44.9	42.0	38.5	46.7
2-03_D	zuid-oostgevel gebouw 16	19.0	44.7	41.8	38.3	46.6
2-04_A	zuid-westgevel binnentuin gebouw 16	7.0	28.4	25.4	22.0	30.2
2-04_B	zuid-westgevel binnentuin gebouw 16	10.0	28.9	25.9	22.5	30.7
2-04_C	zuid-westgevel binnentuin gebouw 16	16.0	29.9	26.9	23.5	31.7
2-04_D	zuid-westgevel binnentuin gebouw 16	19.0	30.3	27.3	23.8	32.1
2-05_A	zuid-oostgevel binnentuin gebouw 16	7.0	30.2	27.2	23.8	32.1
2-05_B	zuid-oostgevel binnentuin gebouw 16	10.0	30.9	27.9	24.4	32.7
2-05_C	zuid-oostgevel binnentuin gebouw 16	16.0	31.6	28.6	25.1	33.4
2-05_D	zuid-oostgevel binnentuin gebouw 16	19.0	31.9	28.9	25.5	33.7
2-06_A	noord-oostgevel binnentuin gebouw 16	7.0	28.9	25.9	22.5	30.7
2-06_B	noord-oostgevel binnentuin gebouw 16	10.0	29.7	26.7	23.3	31.5
2-06_C	noord-oostgevel binnentuin gebouw 16	16.0	30.3	27.3	23.9	32.1
2-06_D	noord-oostgevel binnentuin gebouw 16	19.0	30.6	27.6	24.2	32.4
2-07_A	zuid-oostgevel gebouw 16	7.0	29.3	26.3	22.8	31.1
2-07_B	zuid-oostgevel gebouw 16	10.0	30.1	27.1	23.6	31.9
2-07_C	zuid-oostgevel gebouw 16	16.0	30.7	27.7	24.3	32.5
2-07_D	zuid-oostgevel gebouw 16	19.0	31.7	28.7	25.2	33.5
2-08_A	zuid-westgevel gebouw 16	7.0	41.7	38.9	35.3	43.6
2-08_B	zuid-westgevel gebouw 16	10.0	42.3	39.4	35.9	44.2
2-08_C	zuid-westgevel gebouw 16	16.0	43.4	40.5	37.0	45.3
2-08_D	zuid-westgevel gebouw 16	19.0	43.7	40.8	37.3	45.6
2-09_A	zuid-westgevel gebouw 16	7.0	39.6	36.7	33.2	41.4
2-09_B	zuid-westgevel gebouw 16	10.0	40.0	37.2	33.6	41.9
2-09_C	zuid-westgevel gebouw 16	16.0	41.0	38.1	34.6	42.8
2-09_D	zuid-westgevel gebouw 16	19.0	41.4	38.6	35.0	43.3
2-10_A	noord-westgevel gebouw 16	7.0	39.2	36.4	32.8	41.1
2-10_B	noord-westgevel gebouw 16	10.0	39.7	36.8	33.3	41.6
2-10_C	noord-westgevel gebouw 16	16.0	40.7	37.8	34.3	42.5
2-10_D	noord-westgevel gebouw 16	19.0	41.0	38.1	34.6	42.9
2-11_A	noord-westgevel gebouw 16	7.0	42.3	39.7	36.2	44.5
2-11_B	noord-westgevel gebouw 16	10.0	43.3	40.5	36.9	45.2
2-11_C	noord-westgevel gebouw 16	16.0	44.0	41.1	37.5	45.8
2-11_D	noord-westgevel gebouw 16	19.0	44.0	41.1	37.6	45.8
2-12_A	noord-oostgevel gebouw 19	7.0	58.8	55.9	52.4	60.6
2-12_B	noord-oostgevel gebouw 19	10.0	58.6	55.7	52.2	60.4
2-12_C	noord-oostgevel gebouw 19	16.0	58.0	55.1	51.6	59.9
2-12_D	noord-oostgevel gebouw 19	22.0	57.3	54.4	50.9	59.1
2-12_E	noord-oostgevel gebouw 19	34.0	55.8	52.8	49.3	57.6
2-12_F	noord-oostgevel gebouw 19	46.0	55.1	52.2	48.7	57.0
2-13_A	oostgevel gebouw 18	7.0	63.0	60.1	56.5	64.8
2-13_B	oostgevel gebouw 18	10.0	62.6	59.7	56.2	64.4
2-13_C	oostgevel gebouw 18	16.0	61.7	58.8	55.2	63.5
2-13_D	oostgevel gebouw 18	22.0	60.7	57.8	54.3	62.6
2-13_E	oostgevel gebouw 18	26.0	60.1	57.2	53.7	62.0
2-14_A	oostgevel gebouw 18	7.0	62.9	60.0	56.5	64.8
2-14_B	oostgevel gebouw 18	10.0	62.6	59.6	56.1	64.4
2-14_C	oostgevel gebouw 18	16.0	61.7	58.7	55.2	63.5

Alle getoonde dB-waarden zijn A-gewogen

Rekenresultaten wegverkeer
Amstelkwartier

4521206
Tauw bv

Model: wegverkeer - variant A - Amstelkwartier rekenmodellen wegverkeer - Overamstel
Bijdrage Van hoofdgroep op alle ontvangerpunten
Rekenmethode Wegverkeerslawaai - RMW-2006; Periode: Alle perioden

Id	Omschrijving	Hoogte	Dag	Avond	Nacht	Iden
2-14_D	oostgevel gebouw 18	22.0	60.7	57.8	54.3	62.6
2-14_E	oostgevel gebouw 18	26.0	60.1	57.2	53.7	62.0
2-15_A	zuid-oostgevel gebouw 18	7.0	58.5	55.6	52.1	60.4
2-15_B	zuid-oostgevel gebouw 18	10.0	58.4	55.5	52.0	60.2
2-15_C	zuid-oostgevel gebouw 18	16.0	57.9	55.0	51.5	59.8
2-15_D	zuid-oostgevel gebouw 18	22.0	57.3	54.4	50.9	59.2
2-15_E	zuid-oostgevel gebouw 18	26.0	56.9	54.0	50.5	58.8
2-16_A	zuid-westgevel gebouw 18	7.0	50.7	47.9	44.3	52.6
2-16_B	zuid-westgevel gebouw 18	10.0	51.2	48.3	44.8	53.1
2-16_C	zuid-westgevel gebouw 18	16.0	51.2	48.3	44.8	53.0
2-16_D	zuid-westgevel gebouw 18	22.0	51.1	48.2	44.7	52.9
2-16_E	zuid-westgevel gebouw 18	26.0	51.0	48.1	44.5	52.8
2-17_A	noord-westgevel gebouw 18	7.0	31.5	28.6	25.1	33.3
2-17_B	noord-westgevel gebouw 18	10.0	31.9	29.0	25.5	33.7
2-17_C	noord-westgevel gebouw 18	16.0	32.4	29.4	25.9	34.2
2-17_D	noord-westgevel gebouw 18	22.0	31.8	28.8	25.3	33.6
2-17_E	noord-westgevel gebouw 18	26.0	31.3	28.3	24.8	33.1
2-18_A	noordgevel binnentuin gebouw 18	7.0	33.3	30.4	26.9	35.2
2-18_B	noordgevel binnentuin gebouw 18	10.0	33.7	30.8	27.3	35.5
2-18_C	noordgevel binnentuin gebouw 18	16.0	33.9	30.9	27.4	35.7
2-18_D	noordgevel binnentuin gebouw 18	22.0	33.8	30.8	27.4	35.6
2-18_E	noordgevel binnentuin gebouw 18	26.0	34.0	31.0	27.6	35.8
2-19_A	westgevel binnentuin gebouw 18	7.0	29.5	26.5	23.0	31.3
2-19_B	westgevel binnentuin gebouw 18	10.0	29.9	26.9	23.5	31.7
2-19_C	westgevel binnentuin gebouw 18	16.0	30.5	27.5	24.1	32.3
2-19_D	westgevel binnentuin gebouw 18	22.0	31.1	28.0	24.6	32.9
2-19_E	westgevel binnentuin gebouw 18	26.0	31.3	28.3	24.9	33.1
2-20_A	zuid-westgevel binnentuin gebouw 19	7.0	29.8	26.8	23.4	31.6
2-20_B	zuid-westgevel binnentuin gebouw 19	10.0	30.4	27.3	23.9	32.2
2-20_C	zuid-westgevel binnentuin gebouw 19	16.0	31.1	28.1	24.7	32.9
2-20_D	zuid-westgevel binnentuin gebouw 19	22.0	31.8	28.7	25.3	33.6
2-20_E	zuid-westgevel binnentuin gebouw 19	26.0	32.8	29.3	26.3	34.6
2-20_F	zuid-westgevel binnentuin gebouw 19	46.0	47.5	39.5	36.0	44.3
2-21_A	noord-oostgevel binnentuin gebouw 17	7.0	34.6	31.7	28.1	36.4
2-21_B	noord-oostgevel binnentuin gebouw 17	10.0	35.2	32.3	28.8	37.0
2-21_C	noord-oostgevel binnentuin gebouw 17	16.0	35.3	32.4	28.9	37.2
2-21_D	noord-oostgevel binnentuin gebouw 17	19.0	35.4	32.4	28.9	37.2
2-22_A	zuid-westgevel gebouw 17	7.0	45.6	42.7	39.2	47.5
2-22_B	zuid-westgevel gebouw 17	10.0	46.4	43.5	40.0	48.2
2-22_C	zuid-westgevel gebouw 17	16.0	47.1	44.2	40.7	48.9
2-22_D	zuid-westgevel gebouw 17	19.0	47.1	44.2	40.7	49.0
3-01_A	noord-oostgevel gebouw 15	4.5	41.6	38.7	35.2	43.4
3-02_A	noord-oostgevel gebouw 14	7.0	47.6	44.7	41.2	49.5
3-02_B	noord-oostgevel gebouw 14	10.0	48.2	45.3	41.8	50.1
3-02_C	noord-oostgevel gebouw 14	16.0	48.2	45.3	41.8	50.1
3-02_D	noord-oostgevel gebouw 14	19.0	48.2	45.3	41.8	50.0
3-03_A	zuid-westgevel gebouw 14	7.0	30.7	27.8	24.3	32.6
3-03_B	zuid-westgevel gebouw 14	10.0	31.3	28.4	24.9	33.2
3-03_C	zuid-westgevel gebouw 14	16.0	32.6	29.5	26.0	34.3
3-03_D	zuid-westgevel gebouw 14	19.0	32.9	29.9	26.5	34.7
3-04_A	noord-oostgevel gebouw 12	7.0	58.3	55.4	51.8	60.1
3-04_B	noord-oostgevel gebouw 12	10.0	58.2	55.3	51.8	60.0
3-04_C	noord-oostgevel gebouw 12	16.0	57.9	55.0	51.5	59.7
3-04_D	noord-oostgevel gebouw 12	22.0	57.4	54.5	51.0	59.3
3-04_E	noord-oostgevel gebouw 12	26.0	57.1	54.2	50.7	58.9
3-05_A	oostgevel gebouw 12	7.0	62.9	60.0	56.5	64.7
3-05_B	oostgevel gebouw 12	10.0	62.5	59.6	56.1	64.4
3-05_C	oostgevel gebouw 12	16.0	61.6	58.7	55.2	63.5
3-05_D	oostgevel gebouw 12	22.0	60.7	57.8	54.3	62.5
3-05_E	oostgevel gebouw 12	26.0	60.1	57.2	53.7	61.9
3-06_A	zuidgevel gebouw 13	7.0	62.1	59.2	55.7	64.0
3-06_B	zuidgevel gebouw 13	10.0	61.7	58.8	55.3	63.6
3-06_C	zuidgevel gebouw 13	16.0	60.8	57.9	54.4	62.6
3-06_D	zuidgevel gebouw 13	22.0	59.8	56.9	53.4	61.6
3-06_E	zuidgevel gebouw 13	34.0	58.0	55.1	51.6	59.9
3-06_F	zuidgevel gebouw 13	46.0	56.5	53.6	50.1	58.3
3-07_A	zuid-westgevel gebouw 13	7.0	55.8	52.9	49.4	57.7
3-07_B	zuid-westgevel gebouw 13	10.0	55.7	52.8	49.3	57.6
3-07_C	zuid-westgevel gebouw 13	16.0	55.3	52.4	48.8	57.1
3-07_D	zuid-westgevel gebouw 13	22.0	54.6	51.8	48.2	56.5
3-07_E	zuid-westgevel gebouw 13	34.0	53.5	50.6	47.0	55.3
3-07_F	zuid-westgevel gebouw 13	46.0	52.8	49.9	46.4	54.7
3-08_A	noord-oostgevel gebouw 13	46.0	53.6	50.7	47.2	55.4
3-08_B	westgevel binnentuin gebouw 12	7.0	30.0	27.0	23.5	31.8
3-08_C	westgevel binnentuin gebouw 12	10.0	30.4	27.4	24.0	32.2
3-08_D	westgevel binnentuin gebouw 12	16.0	31.1	28.1	24.6	32.9
3-09_A	westgevel binnentuin gebouw 12	22.0	31.0	28.0	25.4	33.6
3-09_B	westgevel binnentuin gebouw 12	26.0	33.6	30.6	27.1	35.4
3-10_A	zuid-westgevel binnentuin gebouw 12	7.0	29.1	26.1	22.6	30.9
3-10_B	zuid-westgevel binnentuin gebouw 12	10.0	29.7	26.7	23.3	31.5
3-10_C	zuid-westgevel binnentuin gebouw 12	16.0	30.7	27.7	24.3	32.5
3-10_D	zuid-westgevel binnentuin gebouw 12	22.0	31.4	28.4	24.9	33.2
3-10_E	zuid-westgevel binnentuin gebouw 12	26.0	32.3	29.3	25.9	34.1
3-11_A	noordgevel binnentuin gebouw 11	7.0	30.9	27.9	24.4	32.7
3-11_B	noordgevel binnentuin gebouw 11	10.0	31.3	28.3	24.8	33.1
3-11_C	noordgevel binnentuin gebouw 11	16.0	31.6	28.6	25.1	33.4
3-11_D	noordgevel binnentuin gebouw 11	19.0	31.8	28.8	25.3	33.6
3-12_A	zuidgevel binnentuin gebouw 11	7.0	45.0	42.1	38.6	46.8
3-12_B	zuidgevel binnentuin gebouw 11	10.0	45.8	42.9	39.3	47.6
3-12_C	zuidgevel binnentuin gebouw 11	16.0	46.2	43.4	39.8	48.1
3-12_D	zuidgevel binnentuin gebouw 11	19.0	46.2	43.4	39.8	48.1
3-13_A	noordgevel binnentuin gebouw 10	7.0	31.3	28.3	24.8	33.1

Alle getoonde dB-waarden zijn A-gewogen

Rekenresultaten wegverkeer
Amstelskwartier

4521206
Tauw bv

Model: wegverkeer - variant A - Amstelskwartier rekenmodellen wegverkeer - Overamstel
Bijdrage van hoofdgroep op alle ontvangerpunten
Rekenmethode Wegverkeerslawaai - RMW-2006; Periode: Alle perioden

Id	Omschrijving	Hoogte	Dag	Avond	Nacht	Iden
3-13_B	noordgevel binnentuin gebouw 10	10.0	31.8	28.9	25.4	33.7
3-13_C	noordgevel binnentuin gebouw 10	16.0	29.2	26.2	22.7	31.0
3-13_D	noordgevel binnentuin gebouw 10	19.0	29.6	26.6	23.2	31.4
3-14_A	zuidgevel gebouw 10	7.0	39.7	36.9	33.3	41.6
3-14_B	zuidgevel gebouw 10	10.0	40.2	37.4	33.8	42.1
3-14_C	zuidgevel gebouw 10	16.0	41.2	38.3	34.8	43.1
3-14_D	zuidgevel gebouw 10	19.0	41.7	38.8	35.3	43.6
4-01_A	noordoostgevel gebouw 4	7.0	41.6	38.8	35.2	43.5
4-01_B	noordoostgevel gebouw 4	10.0	42.2	39.4	35.8	44.1
4-01_C	noordoostgevel gebouw 4	13.0	42.8	40.0	36.4	44.7
4-01_D	noordoostgevel gebouw 4	19.0	43.5	40.6	37.1	45.4
4-02_A	noord-oostgevel gebouw 4	7.0	48.4	45.6	42.0	50.3
4-02_B	noord-oostgevel gebouw 4	10.0	48.9	46.1	42.5	50.8
4-02_C	noord-oostgevel gebouw 4	13.0	49.1	46.2	42.7	50.9
4-02_D	noord-oostgevel gebouw 4	19.0	49.0	46.1	42.6	50.9
4-03_A	oostgevel gebouw 3	7.0	54.6	51.8	48.2	56.5
4-03_B	oostgevel gebouw 3	10.0	54.6	51.8	48.2	56.5
4-03_C	oostgevel gebouw 3	16.0	54.4	51.5	48.0	56.2
4-03_D	oostgevel gebouw 3	22.0	54.0	51.2	47.6	55.9
4-03_E	oostgevel gebouw 3	26.0	53.8	50.9	47.4	55.6
4-04_A	zuidgevel gebouw 3	7.0	60.8	57.9	54.3	62.6
4-04_B	zuidgevel gebouw 3	10.0	60.4	57.5	54.0	62.2
4-04_C	zuidgevel gebouw 3	16.0	59.4	56.5	53.0	61.3
4-04_D	zuidgevel gebouw 3	22.0	58.5	55.6	52.1	60.4
4-04_E	zuidgevel gebouw 3	26.0	57.9	55.0	51.5	59.8
4-05_A	westgevel gebouw 3	7.0	30.3	27.4	23.9	32.2
4-05_B	westgevel gebouw 3	10.0	30.9	27.9	24.4	32.7
4-05_C	westgevel gebouw 3	16.0	31.3	28.3	24.9	33.1
4-05_D	westgevel gebouw 3	22.0	31.3	28.3	24.9	33.2
4-05_E	westgevel gebouw 3	26.0	31.8	28.8	25.4	33.7
4-06_A	zuid-westgevel gebouw 4	19.0	49.1	46.2	42.7	51.0
B01_A	Watergraafsmeer	1.5	33.1	29.8	26.5	34.8
B01_B	Watergraafsmeer	4.5	34.9	31.8	28.4	36.7
B01_C	Watergraafsmeer	7.0	36.3	33.2	29.8	38.1
B02_A	Watergraafsmeer	1.5	33.0	29.8	26.5	34.8
B02_B	Watergraafsmeer	4.5	34.9	31.7	28.4	36.6
B02_C	Watergraafsmeer	7.0	36.2	33.1	29.7	38.0
B03_A	Watergraafsmeer	1.5	32.9	29.7	26.4	34.6
B03_B	Watergraafsmeer	4.5	34.5	31.4	28.0	36.3
B03_C	Watergraafsmeer	7.0	36.0	32.8	29.5	37.7
B04_A	Watergraafsmeer	1.5	32.6	29.6	26.3	34.5
B04_B	Watergraafsmeer	4.5	34.2	31.1	27.7	35.9
B04_C	Watergraafsmeer	7.0	36.1	33.0	29.6	37.9
B05_A	Watergraafsmeer	1.5	31.4	28.2	24.9	33.2
B05_B	Watergraafsmeer	4.5	32.8	29.7	26.3	34.6
B05_C	Watergraafsmeer	7.0	34.8	31.6	28.3	36.5
B06_A	Watergraafsmeer	1.5	30.5	27.3	24.0	32.3
B06_B	Watergraafsmeer	4.5	31.2	28.1	24.7	33.0
B06_C	Watergraafsmeer	7.0	33.6	30.5	27.1	35.4
B07_A	Watergraafsmeer	1.5	28.4	25.2	21.9	30.2
B07_B	Watergraafsmeer	4.5	30.8	27.7	24.3	32.6
B07_C	Watergraafsmeer	7.0	32.8	29.6	26.3	34.5

Alle getoonde dB-waarden zijn A-gewogen

Rekenresultaten wegverkeer
Amstelkwartier - situatie B

4521206
Tauf bv

Model: wegverkeer - variant D inclusief bestaande bebouwing - Amstelkwartier rekenmodellen wegverkeer - Overamstel
Bijdrage van Groep Huonweg op alle ontvangerpunten (inclusief groeppreducties)
Rekenmethode Wegverkeerslawaai - RMW-2006; Periode: Alle perioden

Id	Omschrijving	Hoogte	Dag	Avond	Nacht	Lden
3-01_A	noord-oostgevel gebouw 15	4.5	12.6	9.6	6.1	14.4
3-02_A	noord-oostgevel gebouw 14	7.0	13.0	9.9	6.5	14.8
3-02_B	noord-oostgevel gebouw 14	10.0	19.2	16.2	12.0	21.0
3-02_C	noord-oostgevel gebouw 14	16.0	18.9	16.0	12.5	20.8
3-02_D	noord-oostgevel gebouw 14	19.0	19.3	16.4	12.9	21.1
3-03_A	zuid-westgevel gebouw 14	7.0	15.9	12.8	9.4	17.7
3-03_B	zuid-westgevel gebouw 14	10.0	16.8	13.7	10.3	18.6
3-03_C	zuid-westgevel gebouw 14	16.0	16.3	15.2	11.8	20.1
3-03_D	zuid-westgevel gebouw 14	19.0	19.5	16.4	13.0	21.3
3-04_A	noord-oostgevel gebouw 12	7.0	21.7	18.7	15.2	23.5
3-04_B	noord-oostgevel gebouw 12	10.0	21.3	18.3	14.8	23.1
3-04_C	noord-oostgevel gebouw 12	16.0	22.5	19.6	16.1	24.3
3-04_D	noord-oostgevel gebouw 12	22.0	22.7	19.8	16.2	24.5
3-04_E	noord-oostgevel gebouw 12	26.0	23.5	20.6	17.1	25.4
3-05_A	oostgevel gebouw 12	7.0	36.3	33.5	29.9	38.2
3-05_B	oostgevel gebouw 12	10.0	36.4	33.6	30.0	38.3
3-05_C	oostgevel gebouw 12	16.0	36.4	33.5	29.9	38.2
3-05_D	oostgevel gebouw 12	22.0	36.3	33.4	29.8	38.1
3-05_E	oostgevel gebouw 12	26.0	36.2	33.3	29.7	38.0
3-06_A	zuidgevel gebouw 13	7.0	55.2	52.3	48.8	57.1
3-06_B	zuidgevel gebouw 13	10.0	54.7	51.8	48.3	56.6
3-06_C	zuidgevel gebouw 13	16.0	53.6	50.7	47.1	55.4
3-06_D	zuidgevel gebouw 13	22.0	52.4	49.5	46.0	54.3
3-06_E	zuidgevel gebouw 13	34.0	50.4	47.5	44.0	52.3
3-06_F	zuidgevel gebouw 13	46.0	48.8	45.9	42.3	50.6
3-07_A	zuid-westgevel gebouw 13	7.0	50.2	47.3	43.8	52.0
3-07_B	zuid-westgevel gebouw 13	10.0	50.0	47.1	43.6	51.9
3-07_C	zuid-westgevel gebouw 13	16.0	49.5	46.6	43.1	51.4
3-07_D	zuid-westgevel gebouw 13	22.0	48.9	46.0	42.5	50.7
3-07_E	zuid-westgevel gebouw 13	34.0	47.5	44.6	41.1	49.4
3-07_F	zuid-westgevel gebouw 13	46.0	46.9	44.0	40.4	48.7
3-08_A	noord-oostgevel gebouw 13	46.0	31.7	28.8	25.3	33.6
3-08_B	westgevel binnentuin gebouw 12	7.0	19.3	16.3	12.9	21.1
3-08_C	westgevel binnentuin gebouw 12	10.0	20.0	17.0	13.5	21.8
3-08_D	westgevel binnentuin gebouw 12	16.0	21.2	18.2	14.8	23.0
3-09_A	westgevel binnentuin gebouw 12	22.0	23.1	20.1	16.7	24.9
3-09_B	westgevel binnentuin gebouw 12	26.0	26.0	23.9	20.4	28.6
3-10_A	zuid-westgevel binnentuin gebouw 12	7.0	17.8	14.8	11.3	19.6
3-10_B	zuid-westgevel binnentuin gebouw 12	10.0	18.6	15.5	12.1	20.4
3-10_C	zuid-westgevel binnentuin gebouw 12	16.0	20.2	17.2	13.7	22.0
3-10_D	zuid-westgevel binnentuin gebouw 12	22.0	21.9	18.8	15.4	23.6
3-10_E	zuid-westgevel binnentuin gebouw 12	26.0	24.0	21.0	17.6	25.8
3-11_A	noordgevel binnentuin gebouw 11	7.0	16.1	13.0	9.6	17.9
3-11_B	noordgevel binnentuin gebouw 11	10.0	16.7	13.7	10.2	18.5
3-11_C	noordgevel binnentuin gebouw 11	16.0	18.2	15.1	11.7	20.0
3-11_D	noordgevel binnentuin gebouw 11	19.0	19.0	15.9	12.5	20.8
3-12_A	zuidgevel binnentuin gebouw 11	7.0	38.0	35.2	31.6	39.9
3-12_B	zuidgevel binnentuin gebouw 11	10.0	38.9	36.0	32.4	40.7
3-12_C	zuidgevel binnentuin gebouw 11	16.0	39.0	36.2	32.6	40.9
3-12_D	zuidgevel binnentuin gebouw 11	19.0	39.0	36.2	32.6	40.9
3-13_A	noordgevel binnentuin gebouw 10	7.0	16.1	13.0	9.6	17.9
3-13_B	noordgevel binnentuin gebouw 10	10.0	16.0	12.9	9.5	17.8
3-13_C	noordgevel binnentuin gebouw 10	16.0	16.7	13.6	10.2	18.5
3-13_D	noordgevel binnentuin gebouw 10	19.0	17.5	14.4	11.0	19.3
3-14_A	zuidgevel gebouw 10	7.0	32.3	29.4	25.8	34.1
3-14_B	zuidgevel gebouw 10	10.0	32.8	29.9	26.4	34.7
3-14_C	zuidgevel gebouw 10	16.0	33.9	31.0	27.5	35.8
3-14_D	zuidgevel gebouw 10	19.0	34.4	31.5	28.0	36.3
4-01_A	noord-oostgevel gebouw 4	7.0	34.0	31.1	27.6	35.9
4-01_B	noord-oostgevel gebouw 4	10.0	34.7	31.8	28.3	36.5
4-01_C	noord-oostgevel gebouw 4	13.0	35.3	32.5	28.9	37.2
4-01_D	noord-oostgevel gebouw 4	19.0	35.8	32.9	29.4	37.7
4-02_A	noord-oostgevel gebouw 4	7.0	41.6	38.8	35.2	43.5
4-02_B	noord-oostgevel gebouw 4	10.0	42.0	39.1	35.5	43.8
4-02_C	noord-oostgevel gebouw 4	13.0	41.9	39.1	35.5	43.8
4-02_D	noord-oostgevel gebouw 4	19.0	41.8	38.9	35.4	43.7
4-03_A	oostgevel gebouw 3	7.0	48.1	45.3	41.7	50.0
4-03_B	oostgevel gebouw 3	10.0	48.0	45.1	41.6	49.9
4-03_C	oostgevel gebouw 3	16.0	47.7	44.8	41.3	49.5
4-03_D	oostgevel gebouw 3	22.0	47.3	44.4	40.8	49.1
4-03_E	oostgevel gebouw 3	26.0	46.9	44.0	40.5	48.8
4-04_A	zuidgevel gebouw 3	7.0	55.5	52.6	49.1	57.3
4-04_B	zuidgevel gebouw 3	10.0	55.1	52.2	48.6	56.9
4-04_C	zuidgevel gebouw 3	16.0	54.1	51.2	47.6	55.9
4-04_D	zuidgevel gebouw 3	22.0	53.1	50.1	46.6	54.9
4-04_E	zuidgevel gebouw 3	26.0	52.4	49.5	46.0	54.3
4-05_A	westgevel gebouw 3	7.0	23.3	20.4	16.9	25.2
4-05_B	westgevel gebouw 3	10.0	23.6	20.6	17.1	25.4
4-05_C	westgevel gebouw 3	16.0	23.9	20.9	17.4	25.7
4-05_D	westgevel gebouw 3	22.0	23.5	20.4	17.0	25.3
4-05_E	westgevel gebouw 3	26.0	32.3	29.4	25.9	34.1
4-06_A	zuid-westgevel gebouw 4	19.0	44.1	41.2	37.7	46.0
B01_A	Watergraafsmeer	1.5	10.3	7.1	3.7	12.0
B01_B	Watergraafsmeer	4.5	12.6	9.5	6.1	14.4
B01_C	Watergraafsmeer	7.0	14.1	11.1	7.6	15.9
B02_A	Watergraafsmeer	1.5	10.2	7.0	3.6	11.9
B02_B	Watergraafsmeer	4.5	12.4	9.4	5.9	14.2
B02_C	Watergraafsmeer	7.0	13.6	10.5	7.1	15.4
B03_A	Watergraafsmeer	1.5	10.7	7.5	4.2	12.5
B03_B	Watergraafsmeer	4.5	11.3	8.3	4.8	13.1
B03_C	Watergraafsmeer	7.0	13.8	10.7	7.3	15.6
B04_A	Watergraafsmeer	1.5	11.0	7.8	4.5	12.8

Alle getoonde dB-waarden zijn A-gewogen

Rekenresultaten wegverkeer
Amstelkwartier - situatie B

4521206
Tauw bv

Model: wegverkeer - variant D inclusief bestaande bebouwing - Amstelkwartier rekenmodellen wegverkeer - Overamstel
Bijdrage van Groep Nieuweweg op alle ontvangerpunten (inclusief groepsreducties)
Rekenmethode Wegverkeerslawaaï - RMW-2006; Periode: Alle perioden

Id	Omschrijving	Hoogte	Dag	Avond	Nacht	Iden
B04_B	Watergraafsmeer	4.5	10.0	7.0	4.3	12.6
B04_C	Watergraafsmeer	7.0	14.0	10.9	7.5	15.8
B05_A	Watergraafsmeer	1.5	4.2	1.0	-2.3	5.9
B05_B	Watergraafsmeer	4.5	5.1	1.9	-1.5	6.8
B05_C	Watergraafsmeer	7.0	6.3	3.2	-0.2	8.1
B06_A	Watergraafsmeer	1.5	4.3	1.2	-2.2	6.1
B06_B	Watergraafsmeer	4.5	4.9	1.7	-1.6	6.7
B06_C	Watergraafsmeer	7.0	6.4	3.2	-0.1	8.2
B07_A	Watergraafsmeer	1.5	3.8	0.6	-2.7	5.5
B07_B	Watergraafsmeer	4.5	5.4	2.3	-1.1	7.2
B07_C	Watergraafsmeer	7.0	6.0	2.8	-0.6	7.7

Alle getoonde dB-waarden zijn A-gewogen

Rekenresultaten wegverkeer
Amstelkwartier - situatie B

4521206
Tauw bv

Model: wegverkeer - variant D inclusief bestaande bebouwing - Amstelkwartier rekenmodellen wegverkeer - Overamstel
Bijdrage van Groep Spaklerweg op alle ontvangerpunten (inclusief groepsreducties)
Rekenmethode Wegverkeerslawaai - RMN-2006; Periode: Alle perioden

Id	Omschrijving	Hoogte	Dag	Avond	Hecht	Iden
3-01_A	noord-oostgevel gebouw 15	4.5	36.4	33.5	29.9	38.2
3-02_A	noord-oostgevel gebouw 14	7.0	40.9	38.0	34.5	42.0
3-02_B	noord-oostgevel gebouw 14	10.0	44.0	42.0	38.4	46.7
3-02_C	noord-oostgevel gebouw 14	16.0	46.4	43.5	40.0	48.3
3-02_D	noord-oostgevel gebouw 14	19.0	46.4	43.5	39.9	48.2
3-03_A	zuid-westgevel gebouw 14	7.0	20.7	17.6	14.2	22.5
3-03_B	zuid-westgevel gebouw 14	10.0	21.5	18.4	15.0	23.3
3-03_C	zuid-westgevel gebouw 14	16.0	23.1	20.0	16.7	24.9
3-03_D	zuid-westgevel gebouw 14	19.0	24.0	20.9	17.5	25.8
3-04_A	noord-oostgevel gebouw 12	7.0	52.7	49.8	46.3	54.6
3-04_B	noord-oostgevel gebouw 12	10.0	52.6	49.7	46.2	54.5
3-04_C	noord-oostgevel gebouw 12	16.0	52.4	49.5	46.0	54.2
3-04_D	noord-oostgevel gebouw 12	22.0	52.5	49.6	46.1	54.4
3-04_E	noord-oostgevel gebouw 12	26.0	52.2	49.3	45.8	54.1
3-05_A	oostgevel gebouw 12	7.0	57.9	54.9	51.5	59.7
3-05_B	oostgevel gebouw 12	10.0	57.5	54.6	51.1	59.4
3-05_C	oostgevel gebouw 12	16.0	56.6	53.7	50.2	58.4
3-05_D	oostgevel gebouw 12	22.0	55.6	52.7	49.2	57.5
3-05_E	oostgevel gebouw 12	26.0	55.0	52.1	48.6	56.9
3-06_A	zuidgevel gebouw 13	7.0	52.6	49.7	46.2	54.5
3-06_B	zuidgevel gebouw 13	10.0	52.4	49.5	46.0	54.3
3-06_C	zuidgevel gebouw 13	16.0	51.0	48.9	45.4	53.6
3-06_D	zuidgevel gebouw 13	22.0	51.1	48.1	44.6	52.9
3-06_E	zuidgevel gebouw 13	34.0	49.6	46.6	43.1	51.4
3-06_F	zuidgevel gebouw 13	46.0	48.1	45.2	41.7	50.0
3-07_A	zuid-westgevel gebouw 13	7.0	42.1	39.2	35.7	44.0
3-07_B	zuid-westgevel gebouw 13	10.0	42.5	39.6	36.0	44.3
3-07_C	zuid-westgevel gebouw 13	16.0	42.1	39.2	35.7	43.9
3-07_D	zuid-westgevel gebouw 13	22.0	41.7	38.8	35.3	43.6
3-07_E	zuid-westgevel gebouw 13	34.0	41.3	38.4	34.9	43.2
3-07_F	zuid-westgevel gebouw 13	46.0	40.8	37.9	34.4	42.6
3-08_A	noord-oostgevel gebouw 13	46.0	48.5	45.6	42.1	50.3
3-09_A	westgevel binnentuin gebouw 12	7.0	23.6	20.6	17.1	25.4
3-09_B	westgevel binnentuin gebouw 12	10.0	24.0	21.0	17.5	25.8
3-09_C	westgevel binnentuin gebouw 12	16.0	24.6	21.6	18.1	26.4
3-09_D	westgevel binnentuin gebouw 12	22.0	24.9	21.9	18.5	26.7
3-09_E	westgevel binnentuin gebouw 12	26.0	23.8	20.8	17.4	25.6
3-10_A	zuid-westgevel binnentuin gebouw 12	7.0	23.0	20.0	16.6	24.9
3-10_B	zuid-westgevel binnentuin gebouw 12	10.0	23.7	20.7	17.3	25.6
3-10_C	zuid-westgevel binnentuin gebouw 12	16.0	24.8	21.8	18.3	26.6
3-10_D	zuid-westgevel binnentuin gebouw 12	22.0	25.6	22.5	19.1	27.4
3-10_E	zuid-westgevel binnentuin gebouw 12	26.0	25.7	22.7	19.3	27.5
3-11_A	noordgevel binnentuin gebouw 11	7.0	25.4	22.4	19.0	27.2
3-11_B	noordgevel binnentuin gebouw 11	10.0	25.8	22.8	19.3	27.6
3-11_C	noordgevel binnentuin gebouw 11	16.0	26.1	23.1	19.6	27.9
3-11_D	noordgevel binnentuin gebouw 11	19.0	26.4	23.4	20.0	28.2
3-12_A	zuidgevel binnentuin gebouw 11	7.0	35.5	32.7	29.1	37.4
3-12_B	zuidgevel binnentuin gebouw 11	10.0	36.2	33.3	29.8	38.1
3-12_C	zuidgevel binnentuin gebouw 11	16.0	37.3	34.4	30.9	39.1
3-12_D	zuidgevel binnentuin gebouw 11	19.0	37.3	34.4	30.9	39.1
3-13_A	noordgevel binnentuin gebouw 10	7.0	25.4	22.4	19.0	27.2
3-13_B	noordgevel binnentuin gebouw 10	10.0	26.7	23.8	20.3	28.6
3-13_C	noordgevel binnentuin gebouw 10	16.0	29.1	26.1	22.6	30.9
3-13_D	noordgevel binnentuin gebouw 10	19.0	29.8	26.8	23.4	31.6
3-14_A	zuidgevel gebouw 10	7.0	31.1	28.2	24.7	33.0
3-14_B	zuidgevel gebouw 10	10.0	31.6	28.7	25.2	33.4
3-14_C	zuidgevel gebouw 10	16.0	32.5	29.6	26.1	34.3
3-14_D	zuidgevel gebouw 10	19.0	32.9	30.0	26.5	34.8
4-01_A	noord-oostgevel gebouw 4	7.0	33.3	30.4	26.9	35.1
4-01_B	noord-oostgevel gebouw 4	10.0	33.8	30.9	27.4	35.6
4-01_C	noord-oostgevel gebouw 4	13.0	34.3	31.4	27.9	36.2
4-01_D	noord-oostgevel gebouw 4	19.0	35.4	32.5	28.9	37.2
4-02_A	noord-oostgevel gebouw 4	7.0	36.7	35.0	32.3	40.6
4-02_B	noord-oostgevel gebouw 4	10.0	39.6	36.7	33.1	41.4
4-02_C	noord-oostgevel gebouw 4	13.0	40.0	37.1	33.6	41.8
4-02_D	noord-oostgevel gebouw 4	19.0	40.0	37.1	33.6	41.8
4-03_A	oostgevel gebouw 3	7.0	44.3	41.4	37.9	46.1
4-03_B	oostgevel gebouw 3	10.0	44.6	41.7	38.2	46.4
4-03_C	oostgevel gebouw 3	16.0	44.5	41.6	38.1	46.3
4-03_D	oostgevel gebouw 3	22.0	44.3	41.5	37.9	46.2
4-03_E	oostgevel gebouw 3	26.0	44.2	41.4	37.8	46.1
4-04_A	zuidgevel gebouw 3	7.0	43.5	40.6	37.1	45.3
4-04_B	zuidgevel gebouw 3	10.0	44.0	41.2	37.6	45.9
4-04_C	zuidgevel gebouw 3	16.0	43.6	40.8	37.2	45.5
4-04_D	zuidgevel gebouw 3	22.0	43.5	40.7	37.1	45.4
4-04_E	zuidgevel gebouw 3	26.0	43.4	40.6	37.0	45.3
4-05_A	westgevel gebouw 3	7.0	21.0	18.0	14.5	22.8
4-05_B	westgevel gebouw 3	10.0	22.0	19.0	15.5	23.8
4-05_C	westgevel gebouw 3	16.0	22.6	19.6	16.2	24.5
4-05_D	westgevel gebouw 3	22.0	26.2	23.2	19.7	28.0
4-05_E	westgevel gebouw 3	26.0	27.3	24.3	20.9	29.1
4-06_A	zuid-westgevel gebouw 4	19.0	15.8	12.7	9.3	17.6
B01_A	Watergraafsmeer	1.5	27.7	24.5	21.2	29.4
B01_B	Watergraafsmeer	4.5	29.5	26.3	23.0	31.2
B01_C	Watergraafsmeer	7.0	31.1	28.0	24.6	32.9
B02_A	Watergraafsmeer	1.5	27.6	24.4	21.1	29.4
B02_B	Watergraafsmeer	4.5	29.4	26.2	22.9	31.2
B02_C	Watergraafsmeer	7.0	31.0	27.8	24.5	32.7
B03_A	Watergraafsmeer	1.5	27.6	24.4	21.1	29.3
B03_B	Watergraafsmeer	4.5	29.1	26.0	22.6	30.9
B03_C	Watergraafsmeer	7.0	30.7	27.6	24.2	32.5
B04_A	Watergraafsmeer	1.5	27.5	24.3	21.0	29.3

Alle getoonde dB-waarden zijn A-gewogen

Rekenresultaten wegverkeer
Amstelkwartier - situatie B

4521206
Tauw bv

Model: wegverkeer - variant D inclusief bestaande bebouwing - Amstelkwartier rekenmodellen wegverkeer - Overamstel
Bijdrage van Groep Spaklerweg op alle ontvangerpunten (inclusief groepsreducties)
Rekenmethode Wegverkeerslawaai - RMW-2006; Periode: Alle perioden

Id	Omschrijving	Hoogte	Dag	Avond	Nacht	Iden
B04_B	Watergraafsmeer	4.5	28.7	25.6	22.2	30.5
B04_C	Watergraafsmeer	7.0	30.8	27.7	24.3	32.6
B05_A	Watergraafsmeer	1.5	26.3	23.1	19.8	28.1
B05_B	Watergraafsmeer	4.5	27.8	24.6	21.3	29.5
B05_C	Watergraafsmeer	7.0	30.2	27.0	23.7	31.9
B06_A	Watergraafsmeer	1.5	25.3	22.1	18.8	27.1
B06_B	Watergraafsmeer	4.5	26.6	23.5	20.1	28.3
B06_C	Watergraafsmeer	7.0	29.0	25.9	22.5	30.8
B07_A	Watergraafsmeer	1.5	22.7	19.5	16.2	24.5
B07_B	Watergraafsmeer	4.5	25.2	22.1	18.7	27.0
B07_C	Watergraafsmeer	7.0	27.0	23.8	20.5	28.7

Alle getoonde dB-waarden zijn A-gewogen

Rekenresultaten wegverkeer
Amstelkwartier - situatie B

4521206
Tauw bv

Model: wegverkeer - variant D inclusief bestaande bebouwing - Amstelkwartier rekenmodellen wegverkeer - Overamstel
Bijdrage van Groep Spaklerweg op alle ontvangerpunten
Rekenmethode Wegverkeerslawani - RMW-2006; Periode: Alle perioden

Id	Omschrijving	Hoogte	Dag	Avond	Nacht	Iden
3-01_A	noord-oostgevel gebouw 15	4.5	41.4	38.5	34.9	43.2
3-02_A	noord-oostgevel gebouw 14	7.0	45.9	43.0	39.5	47.8
3-02_B	noord-oostgevel gebouw 14	10.0	48.0	47.0	43.4	51.7
3-02_C	noord-oostgevel gebouw 14	16.0	51.4	48.5	45.0	53.3
3-02_D	noord-oostgevel gebouw 14	19.0	51.4	48.5	44.9	53.2
3-03_A	zuid-westgevel gebouw 14	7.0	25.7	22.6	19.2	27.5
3-03_B	zuid-westgevel gebouw 14	10.0	26.5	23.4	20.0	28.3
3-03_C	zuid-westgevel gebouw 14	16.0	28.1	25.0	21.7	29.9
3-03_D	zuid-westgevel gebouw 14	19.0	29.0	25.9	22.5	30.8
3-04_A	noord-oostgevel gebouw 12	7.0	57.7	54.8	51.3	59.6
3-04_B	noord-oostgevel gebouw 12	10.0	57.6	54.7	51.2	59.5
3-04_C	noord-oostgevel gebouw 12	16.0	57.4	54.5	51.0	59.2
3-04_D	noord-oostgevel gebouw 12	22.0	57.5	54.6	51.1	59.4
3-04_E	noord-oostgevel gebouw 12	26.0	57.2	54.3	50.8	59.1
3-05_A	oostgevel gebouw 12	7.0	62.9	59.9	56.5	64.7
3-05_B	oostgevel gebouw 12	10.0	62.5	59.6	56.1	64.4
3-05_C	oostgevel gebouw 12	16.0	61.6	58.7	55.2	63.4
3-05_D	oostgevel gebouw 12	22.0	60.6	57.7	54.2	62.5
3-05_E	oostgevel gebouw 12	26.0	60.0	57.1	53.6	61.9
3-06_A	zuidgevel gebouw 13	7.0	57.6	54.7	51.2	59.5
3-06_B	zuidgevel gebouw 13	10.0	57.4	54.5	51.0	59.3
3-06_C	zuidgevel gebouw 13	16.0	56.8	53.9	50.4	58.6
3-06_D	zuidgevel gebouw 13	22.0	56.1	53.1	49.6	57.9
3-06_E	zuidgevel gebouw 13	34.0	54.6	51.6	48.1	56.4
3-06_F	zuidgevel gebouw 13	46.0	53.1	50.2	46.7	55.0
3-07_A	zuid-westgevel gebouw 13	7.0	47.1	44.2	40.7	49.0
3-07_B	zuid-westgevel gebouw 13	10.0	47.5	44.6	41.0	49.3
3-07_C	zuid-westgevel gebouw 13	16.0	47.1	44.2	40.7	48.9
3-07_D	zuid-westgevel gebouw 13	22.0	46.7	43.8	40.3	48.6
3-07_E	zuid-westgevel gebouw 13	34.0	46.3	43.4	39.9	48.2
3-07_F	zuid-westgevel gebouw 13	46.0	45.8	42.9	39.4	47.6
3-08_A	noord-oostgevel gebouw 13	46.0	53.5	50.6	47.1	55.3
3-09_A	westgevel binnentuin gebouw 12	7.0	28.6	25.6	22.1	30.4
3-09_B	westgevel binnentuin gebouw 12	10.0	29.0	26.0	22.5	30.8
3-09_C	westgevel binnentuin gebouw 12	16.0	29.6	26.6	23.1	31.4
3-09_D	westgevel binnentuin gebouw 12	22.0	29.9	26.9	23.5	31.7
3-09_E	westgevel binnentuin gebouw 12	26.0	28.8	25.8	22.4	30.6
3-10_A	zuid-westgevel binnentuin gebouw 12	7.0	26.0	23.0	21.6	29.9
3-10_B	zuid-westgevel binnentuin gebouw 12	10.0	28.7	25.7	22.3	30.6
3-10_C	zuid-westgevel binnentuin gebouw 12	16.0	29.8	26.8	23.3	31.6
3-10_D	zuid-westgevel binnentuin gebouw 12	22.0	30.6	27.5	24.1	32.4
3-10_E	zuid-westgevel binnentuin gebouw 12	26.0	30.7	27.7	24.3	32.5
3-11_A	noordgevel binnentuin gebouw 11	7.0	30.4	27.4	24.0	32.2
3-11_B	noordgevel binnentuin gebouw 11	10.0	30.8	27.8	24.3	32.6
3-11_C	noordgevel binnentuin gebouw 11	16.0	31.1	28.1	24.6	32.9
3-11_D	noordgevel binnentuin gebouw 11	19.0	31.4	28.4	25.0	33.2
3-12_A	zuidgevel binnentuin gebouw 11	7.0	40.5	37.7	34.1	42.4
3-12_B	zuidgevel binnentuin gebouw 11	10.0	41.2	38.3	34.8	43.1
3-12_C	zuidgevel binnentuin gebouw 11	16.0	42.3	39.4	35.9	44.1
3-12_D	zuidgevel binnentuin gebouw 11	19.0	42.3	39.4	35.9	44.1
3-13_A	noordgevel binnentuin gebouw 10	7.0	30.4	27.4	24.0	32.2
3-13_B	noordgevel binnentuin gebouw 10	10.0	31.7	28.8	25.3	33.6
3-13_C	noordgevel binnentuin gebouw 10	16.0	34.1	31.1	27.6	35.9
3-13_D	noordgevel binnentuin gebouw 10	19.0	34.8	31.8	28.4	36.6
3-14_A	zuidgevel gebouw 10	7.0	36.1	33.2	29.7	38.0
3-14_B	zuidgevel gebouw 10	10.0	36.6	33.7	30.2	38.4
3-14_C	zuidgevel gebouw 10	16.0	37.5	34.6	31.1	39.3
3-14_D	zuidgevel gebouw 10	19.0	37.9	35.0	31.5	39.8
4-01_A	noordoostgevel gebouw 4	7.0	38.3	35.4	31.9	40.1
4-01_B	noordoostgevel gebouw 4	10.0	38.8	35.9	32.4	40.6
4-01_C	noordoostgevel gebouw 4	13.0	39.3	36.4	32.9	41.2
4-01_D	noordoostgevel gebouw 4	19.0	40.4	37.5	33.9	42.2
4-02_A	noord-oostgevel gebouw 4	7.0	43.7	40.8	37.3	45.6
4-02_B	noord-oostgevel gebouw 4	10.0	44.6	41.7	38.1	46.4
4-02_C	noord-oostgevel gebouw 4	13.0	45.0	42.1	38.6	46.8
4-02_D	noord-oostgevel gebouw 4	19.0	45.0	42.1	38.6	46.8
4-03_A	oostgevel gebouw 3	7.0	49.3	46.4	42.9	51.1
4-03_B	oostgevel gebouw 3	10.0	49.6	46.7	43.2	51.4
4-03_C	oostgevel gebouw 3	16.0	49.5	46.6	43.1	51.3
4-03_D	oostgevel gebouw 3	22.0	49.3	46.5	42.9	51.2
4-03_E	oostgevel gebouw 3	26.0	49.2	46.4	42.8	51.1
4-04_A	zuidgevel gebouw 3	7.0	48.5	45.6	42.1	50.3
4-04_B	zuidgevel gebouw 3	10.0	49.0	46.2	42.6	50.9
4-04_C	zuidgevel gebouw 3	16.0	48.6	45.8	42.2	50.5
4-04_D	zuidgevel gebouw 3	22.0	48.5	45.7	42.1	50.4
4-04_E	zuidgevel gebouw 3	26.0	48.4	45.6	42.0	50.3
4-05_A	westgevel gebouw 3	7.0	26.0	23.0	19.5	27.8
4-05_B	westgevel gebouw 3	10.0	27.0	24.0	20.5	28.8
4-05_C	westgevel gebouw 3	16.0	27.6	24.6	21.2	29.5
4-05_D	westgevel gebouw 3	22.0	31.2	28.2	24.7	33.0
4-05_E	westgevel gebouw 3	26.0	32.3	29.3	25.9	34.1
4-06_A	zuid-westgevel gebouw 4	19.0	20.8	17.7	14.3	22.6
B01_A	Watergraafsmeer	1.5	32.7	29.6	26.2	34.4
B01_B	Watergraafsmeer	4.5	34.5	31.3	28.0	36.2
B01_C	Watergraafsmeer	7.0	36.1	33.0	29.6	37.9
B02_A	Watergraafsmeer	1.5	32.6	29.4	26.1	34.4
B02_B	Watergraafsmeer	4.5	34.4	31.2	27.9	36.2
B02_C	Watergraafsmeer	7.0	36.0	32.8	29.5	37.7
B03_A	Watergraafsmeer	1.5	32.6	29.4	26.1	34.3
B03_B	Watergraafsmeer	4.5	34.1	31.0	27.6	35.9
B03_C	Watergraafsmeer	7.0	35.7	32.6	29.2	37.5
B04_A	Watergraafsmeer	1.5	32.5	29.3	26.0	34.3

Alle getoonde dB-waarden zijn A-gewogen

Rekenresultaten wegverkeer
Amstelkwartier - situatie B

4521206
Tauw bv

Model: wegverkeer - variant D inclusief bestaande bebouwing - Amstelkwartier rekenmodellen wegverkeer - Overamstel
Bijdrage van Groep Spaklerweg op alle ontvangerpunten
Rekenmethode Wegverkeeralawaai - RSW-2006; Periode: Alle perioden

Id	Omschrijving	Hoogte	Dag	Avond	Nacht	Iden
B04_B	Watergraafsmeer	4.5	33.7	30.6	27.2	35.5
B04_C	Watergraafsmeer	7.0	35.8	32.7	29.3	37.6
B05_A	Watergraafsmeer	1.5	31.3	28.1	24.8	33.1
B05_B	Watergraafsmeer	4.5	32.8	29.6	26.3	34.5
B05_C	Watergraafsmeer	7.0	35.2	32.0	28.7	36.9
B06_A	Watergraafsmeer	1.5	30.3	27.1	23.8	32.1
B06_B	Watergraafsmeer	4.5	31.6	28.5	25.1	33.3
B06_C	Watergraafsmeer	7.0	34.0	30.9	27.5	35.8
B07_A	Watergraafsmeer	1.5	27.7	24.5	21.2	29.5
B07_B	Watergraafsmeer	4.5	30.2	27.1	23.7	32.0
B07_C	Watergraafsmeer	7.0	32.0	28.8	25.5	33.7

Alle getoonde dB-waarden zijn A-gewogen

Rekenresultaten wegverkeer
Amstelkwartier - situatie C

4521206
Tauw bv

Model: wegverkeer - variant C - Amstelkwartier rekenmodellen wegverkeer - Overamstel
Bijdrage van Groep Nuonweg op alle ontvangerpunten (inclusief groepsreducties)
Rekenmethode Wegverkeerslawaai - RMW-2006; Periode: Alle perioden

Id	Omschrijving	Hoogte	Dag	Avond	Nacht	Lden
2-01_A	noord-oostgevel gebouw 16	7,0	15,6	12,6	9,1	17,4
2-01_B	noord-oostgevel gebouw 16	10,0	16,1	13,2	9,7	18,0
2-01_C	noord-oostgevel gebouw 16	16,0	-2,6	-5,9	-9,2	-0,9
2-01_D	noord-oostgevel gebouw 16	22,0	-2,3	-5,6	-8,9	-0,6
2-01_E	noord-oostgevel gebouw 16	28,0	-6,4	-9,5	-12,9	-4,6
2-01_F	noord-oostgevel gebouw 16	34,0	-12,0	-15,1	-18,5	-10,2
2-02_A	noord-oostgevel gebouw 16	7,0	15,9	12,9	9,4	17,7
2-02_B	noord-oostgevel gebouw 16	10,0	11,2	8,1	4,7	13,0
2-02_C	noord-oostgevel gebouw 16	16,0	-1,5	-4,8	-8,0	0,2
2-02_D	noord-oostgevel gebouw 16	22,0	-1,2	-4,5	-7,8	0,5
2-02_E	noord-oostgevel gebouw 16	28,0	-0,9	-4,2	-7,5	0,8
2-02_F	noord-oostgevel gebouw 16	34,0	-7,0	-10,2	-13,5	-5,3
2-03_A	zuid-oostgevel gebouw 16	7,0	8,9	5,9	2,4	10,7
2-03_B	zuid-oostgevel gebouw 16	10,0	9,4	6,4	3,0	11,2
2-03_C	zuid-oostgevel gebouw 16	16,0	11,0	7,9	4,5	12,8
2-03_D	zuid-oostgevel gebouw 16	22,0	13,7	10,6	7,2	15,5
2-03_E	zuid-oostgevel gebouw 16	28,0	16,1	13,0	9,6	17,8
2-03_F	zuid-oostgevel gebouw 16	34,0	19,6	16,6	13,1	21,4
2-04_A	zuid-westgevel binnentuin gebouw 16	7,0	11,6	8,5	5,1	13,4
2-04_B	zuid-westgevel binnentuin gebouw 16	10,0	12,1	9,1	5,6	13,9
2-04_C	zuid-westgevel binnentuin gebouw 16	16,0	13,9	10,8	7,4	15,7
2-04_D	zuid-westgevel binnentuin gebouw 16	22,0	16,5	13,4	10,0	18,3
2-04_E	zuid-westgevel binnentuin gebouw 16	28,0	18,5	15,4	12,0	20,3
2-04_F	zuid-westgevel binnentuin gebouw 16	34,0	20,9	17,9	14,4	22,7
2-05_A	zuidd-oostgevel binnentuin gebouw 16	7,0	11,8	8,7	5,3	13,5
2-05_B	zuidd-oostgevel binnentuin gebouw 16	10,0	12,2	9,2	5,8	14,0
2-05_C	zuidd-oostgevel binnentuin gebouw 16	16,0	13,7	10,6	7,2	15,5
2-05_D	zuidd-oostgevel binnentuin gebouw 16	22,0	16,6	13,5	10,1	18,4
2-05_E	zuidd-oostgevel binnentuin gebouw 16	28,0	18,5	15,4	12,0	20,3
2-05_F	zuidd-oostgevel binnentuin gebouw 16	34,0	24,4	21,4	17,9	26,2
2-06_A	noord-oostgevel binnentuin gebouw 16	7,0	8,2	5,1	1,7	10,0
2-06_B	noord-oostgevel binnentuin gebouw 16	10,0	8,3	5,2	1,8	10,0
2-06_C	noord-oostgevel binnentuin gebouw 16	16,0	9,3	6,1	2,8	11,0
2-06_D	noord-oostgevel binnentuin gebouw 16	22,0	11,2	8,1	4,7	13,0
2-06_E	noord-oostgevel binnentuin gebouw 16	28,0	13,1	10,0	6,6	14,9
2-06_F	noord-oostgevel binnentuin gebouw 16	34,0	9,3	6,2	2,8	11,1
2-07_A	zuid-oostgevel gebouw 16	7,0	12,8	9,7	6,3	14,6
2-07_B	zuid-oostgevel gebouw 16	10,0	13,7	10,6	7,2	15,5
2-07_C	zuid-oostgevel gebouw 16	16,0	15,2	12,1	8,7	17,0
2-07_D	zuid-oostgevel gebouw 16	22,0	17,5	14,4	11,0	19,3
2-07_E	zuid-oostgevel gebouw 16	28,0	20,5	17,4	14,0	22,3
2-07_F	zuid-oostgevel gebouw 16	34,0	27,4	24,5	21,0	29,3
2-08_A	zuid-westgevel gebouw 16	7,0	12,6	9,5	6,1	14,4
2-08_B	zuid-westgevel gebouw 16	10,0	13,4	10,3	6,9	15,2
2-08_C	zuid-westgevel gebouw 16	16,0	14,8	11,7	8,3	16,6
2-08_D	zuid-westgevel gebouw 16	22,0	17,0	13,9	10,5	18,7
2-08_E	zuid-westgevel gebouw 16	28,0	20,2	17,1	13,7	21,9
2-08_F	zuid-westgevel gebouw 16	34,0	27,6	24,7	21,2	29,4
2-09_A	zuid-westgevel gebouw 16	7,0	11,0	7,9	4,6	12,8
2-09_B	zuid-westgevel gebouw 16	10,0	11,6	8,5	5,1	13,4
2-09_C	zuid-westgevel gebouw 16	16,0	12,6	9,5	6,1	14,4
2-09_D	zuid-westgevel gebouw 16	22,0	13,6	10,5	7,1	15,4
2-09_E	zuid-westgevel gebouw 16	28,0	15,3	12,2	8,9	17,1
2-09_F	zuid-westgevel gebouw 16	34,0	17,6	14,5	11,1	19,4
2-10_A	noord-westgevel gebouw 16	7,0	-6,7	-9,7	-13,2	-4,9
2-10_B	noord-westgevel gebouw 16	10,0	-6,5	-9,5	-13,0	-4,7
2-10_C	noord-westgevel gebouw 16	16,0	-6,1	-9,1	-12,5	-4,3
2-10_D	noord-westgevel gebouw 16	22,0	-5,6	-8,6	-12,1	-3,8
2-10_E	noord-westgevel gebouw 16	28,0	-4,2	-7,2	-10,6	-2,4
2-10_F	noord-westgevel gebouw 16	34,0	-5,0	-8,0	-11,5	-3,2
2-11_A	noord-westgevel gebouw 16	7,0	-4,9	-8,1	-11,4	-3,2
2-11_B	noord-westgevel gebouw 16	10,0	-4,8	-8,0	-11,3	-3,0
2-11_C	noord-westgevel gebouw 16	16,0	-4,6	-7,8	-11,1	-2,8
2-11_D	noord-westgevel gebouw 16	22,0	-4,4	-7,6	-10,9	-2,6
2-11_E	noord-westgevel gebouw 16	28,0	-12,2	-15,3	-18,7	-10,4
2-11_F	noord-westgevel gebouw 16	34,0	--	--	--	--

Alle getoonde dB-waarden zijn A-gewogen

Rekenresultaten wegverkeer
Amstelkwartier - situatie C

4521206
Tauw bv

Model: wegverkeer - variant C - Amstelkwartier rekenmodellen wegverkeer - Overamstel
Bijdrage van Groep Nuonweg op alle ontvangerpunten (inclusief groepsreducties)
Rekenmethode Wegverkeerslawaai - RMW-2006; Periode: Alle perioden

Id	Omschrijving	Hoogte	Dag	Avond	Nacht	Lden
2-12_A	noord-oostgevel gebouw 19	7,0	16,0	13,1	9,6	17,9
2-12_B	noord-oostgevel gebouw 19	10,0	8,6	5,5	2,1	10,4
2-12_C	noord-oostgevel gebouw 19	16,0	-2,3	-5,5	-8,8	-0,5
2-12_D	noord-oostgevel gebouw 19	22,0	-2,0	-5,3	-8,6	-0,3
2-12_E	noord-oostgevel gebouw 19	34,0	-5,8	-8,9	-12,3	-4,0
2-12_F	noord-oostgevel gebouw 19	46,0	--	--	--	--
2-13_A	oostgevel gebouw 18	7,0	23,0	20,1	16,5	24,8
2-13_B	oostgevel gebouw 18	10,0	22,0	19,1	15,6	23,8
2-13_C	oostgevel gebouw 18	16,0	22,7	19,9	16,3	24,6
2-13_D	oostgevel gebouw 18	22,0	23,5	20,6	17,0	25,3
2-13_E	oostgevel gebouw 18	28,0	24,1	21,2	17,7	26,0
2-13_F	oostgevel gebouw 18	34,0	24,1	21,2	17,7	26,0
2-14_A	oostgevel gebouw 18	7,0	26,3	23,4	19,9	28,2
2-14_B	oostgevel gebouw 18	10,0	26,0	23,1	19,6	27,8
2-14_C	oostgevel gebouw 18	16,0	27,2	24,3	20,8	29,0
2-14_D	oostgevel gebouw 18	22,0	27,9	25,0	21,4	29,7
2-14_E	oostgevel gebouw 18	28,0	28,0	25,2	21,6	29,9
2-14_F	oostgevel gebouw 18	34,0	28,2	25,3	21,8	30,0
2-15_A	zuid-oostgevel gebouw 18	7,0	26,1	23,2	19,7	27,9
2-15_B	zuid-oostgevel gebouw 18	10,0	25,8	22,9	19,4	27,7
2-15_C	zuid-oostgevel gebouw 18	16,0	27,0	24,1	20,6	28,8
2-15_D	zuid-oostgevel gebouw 18	22,0	27,7	24,8	21,3	29,5
2-15_E	zuid-oostgevel gebouw 18	28,0	28,3	25,4	21,9	30,1
2-15_F	zuid-oostgevel gebouw 18	34,0	30,5	27,6	24,1	32,3
2-16_A	zuid-westgevel gebouw 18	7,0	13,6	10,6	7,1	15,4
2-16_B	zuid-westgevel gebouw 18	10,0	14,3	11,3	7,8	16,1
2-16_C	zuid-westgevel gebouw 18	16,0	16,4	13,3	9,9	18,2
2-16_D	zuid-westgevel gebouw 18	22,0	18,6	15,5	12,2	20,4
2-16_E	zuid-westgevel gebouw 18	28,0	22,2	19,2	15,8	24,0
2-16_F	zuid-westgevel gebouw 18	34,0	28,8	26,0	22,4	30,7
2-18_A	noordgevel binnenrtuin gebouw 18	7,0	6,2	3,2	-0,3	8,0
2-18_B	noordgevel binnenrtuin gebouw 18	10,0	2,8	-0,1	-3,6	4,6
2-18_C	noordgevel binnenrtuin gebouw 18	16,0	2,8	-0,1	-3,6	4,7
2-18_D	noordgevel binnenrtuin gebouw 18	22,0	3,6	0,6	-2,9	5,4
2-18_E	noordgevel binnenrtuin gebouw 18	28,0	4,4	1,4	-2,0	6,2
2-18_F	noordgevel binnenrtuin gebouw 18	34,0	8,5	5,5	2,0	10,3
2-19_A	westgevel binnenrtuin gebouw 18	7,0	9,6	6,6	3,1	11,4
2-19_B	westgevel binnenrtuin gebouw 18	10,0	10,0	7,0	3,5	11,8
2-19_C	westgevel binnenrtuin gebouw 18	16,0	10,6	7,6	4,2	12,4
2-19_D	westgevel binnenrtuin gebouw 18	22,0	13,5	10,4	7,0	15,3
2-19_E	westgevel binnenrtuin gebouw 18	28,0	17,2	14,2	10,8	19,0
2-19_F	westgevel binnenrtuin gebouw 18	34,0	23,6	20,7	17,2	25,4
2-20_A	zuid-westgevel binnenrtuin gebouw 19	7,0	11,5	8,4	5,0	13,3
2-20_B	zuid-westgevel binnenrtuin gebouw 19	10,0	12,0	8,9	5,5	13,8
2-20_C	zuid-westgevel binnenrtuin gebouw 19	16,0	13,7	10,6	7,2	15,5
2-20_D	zuid-westgevel binnenrtuin gebouw 19	22,0	16,4	13,3	9,9	18,2
2-20_E	zuid-westgevel binnenrtuin gebouw 19	34,0	23,7	20,7	17,3	25,5
2-20_F	zuid-westgevel binnenrtuin gebouw 19	46,0	28,0	25,2	21,6	29,9
2-21_A	noord-oostgevel binnenrtuin gebouw 17	7,0	5,3	2,3	-1,2	7,1
2-21_B	noord-oostgevel binnenrtuin gebouw 17	10,0	2,6	-0,4	-3,9	4,4
2-21_C	noord-oostgevel binnenrtuin gebouw 17	16,0	2,6	-0,4	-3,8	4,4
2-21_D	noord-oostgevel binnenrtuin gebouw 17	22,0	4,2	1,2	-2,3	6,0
2-21_E	noord-oostgevel binnenrtuin gebouw 17	28,0	11,7	8,8	5,3	13,6
2-21_F	noord-oostgevel binnenrtuin gebouw 17	34,0	12,6	9,6	6,1	14,4
2-22_A	zuid-westgevel gebouw 17	7,0	17,2	14,3	10,8	19,1
2-22_B	zuid-westgevel gebouw 17	10,0	17,9	14,9	11,4	19,7
2-22_C	zuid-westgevel gebouw 17	16,0	18,9	15,9	12,4	20,7
2-22_D	zuid-westgevel gebouw 17	22,0	20,4	17,3	13,9	22,2
2-22_E	zuid-westgevel gebouw 17	28,0	24,1	21,2	17,7	26,0
2-22_F	zuid-westgevel gebouw 17	34,0	29,0	26,1	22,5	30,8
3-01_A	noord-oostgevel gebouw 15	4,5	15,1	12,0	8,6	16,9
3-02_A	noord-oostgevel gebouw 14	7,0	19,5	16,5	13,1	21,3
3-02_B	noord-oostgevel gebouw 14	10,0	20,4	17,4	13,9	22,2
3-02_C	noord-oostgevel gebouw 14	16,0	19,7	16,8	13,3	21,6
3-02_D	noord-oostgevel gebouw 14	19,0	20,6	17,6	14,1	22,4
3-03_A	zuid-westgevel gebouw 14	7,0	15,9	12,8	9,4	17,7

Alle getoonde dB-waarden zijn A-gewogen

Rekenresultaten wegverkeer
Amstelkwartier - situatie C

4521206
Tauw bv

Model: wegverkeer - variant C - Amstelkwartier rekenmodellen wegverkeer - Overamstel
Bijdrage van Groep Nuonweg op alle ontvangerpunten (inclusief groepsreducties)
Rekenmethode Wegverkeerslawaai - RMW-2006; Periode: Alle perioden

Id	Omschrijving	Hoogte	Dag	Avond	Nacht	Lden
3-03_B	zuid-westgevel gebouw 14	10,0	16,8	13,7	10,3	18,6
3-03_C	zuid-westgevel gebouw 14	16,0	18,3	15,2	11,8	20,1
3-03_D	zuid-westgevel gebouw 14	19,0	19,5	16,4	13,0	21,3
3-04_A	noord-oostgevel gebouw 12	7,0	21,6	18,6	15,1	23,4
3-04_B	noord-oostgevel gebouw 12	10,0	20,6	17,7	14,1	22,4
3-04_C	noord-oostgevel gebouw 12	16,0	21,5	18,6	15,1	23,3
3-04_D	noord-oostgevel gebouw 12	22,0	22,7	19,8	16,2	24,5
3-04_E	noord-oostgevel gebouw 12	26,0	23,5	20,6	17,1	25,4
3-05_A	oostgevel gebouw 12	7,0	36,3	33,5	29,9	38,2
3-05_B	oostgevel gebouw 12	10,0	36,4	33,6	30,0	38,3
3-05_C	oostgevel gebouw 12	16,0	36,4	33,5	29,9	38,2
3-05_D	oostgevel gebouw 12	22,0	36,3	33,4	29,8	38,1
3-05_E	oostgevel gebouw 12	26,0	36,2	33,3	29,7	38,0
3-06_A	zuidgevel gebouw 13	7,0	55,2	52,3	48,8	57,1
3-06_B	zuidgevel gebouw 13	10,0	54,7	51,8	48,3	56,6
3-06_C	zuidgevel gebouw 13	16,0	53,6	50,7	47,1	55,4
3-06_D	zuidgevel gebouw 13	22,0	52,4	49,5	46,0	54,3
3-06_E	zuidgevel gebouw 13	34,0	50,4	47,5	44,0	52,3
3-06_F	zuidgevel gebouw 13	46,0	48,8	45,9	42,3	50,6
3-07_A	zuid-westgevel gebouw 13	7,0	50,2	47,3	43,8	52,0
3-07_B	zuid-westgevel gebouw 13	10,0	50,0	47,1	43,6	51,9
3-07_C	zuid-westgevel gebouw 13	16,0	49,5	46,6	43,1	51,4
3-07_D	zuid-westgevel gebouw 13	22,0	48,9	46,0	42,5	50,7
3-07_E	zuid-westgevel gebouw 13	34,0	47,5	44,6	41,1	49,4
3-07_F	zuid-westgevel gebouw 13	46,0	46,9	44,0	40,4	48,7
3-08_A	noord-oostgevel gebouw 13	46,0	31,7	28,8	25,3	33,6
3-09_A	westgevel binnentuin gebouw 12	7,0	19,3	16,3	12,8	21,1
3-09_B	westgevel binnentuin gebouw 12	10,0	19,9	16,9	13,5	21,7
3-09_C	westgevel binnentuin gebouw 12	16,0	21,1	18,1	14,7	22,9
3-09_D	westgevel binnentuin gebouw 12	22,0	23,1	20,0	16,6	24,9
3-09_E	westgevel binnentuin gebouw 12	26,0	26,8	23,9	20,4	28,6
3-10_A	zuid-westgevel binnentuin gebouw 12	7,0	17,8	14,8	11,3	19,6
3-10_B	zuid-westgevel binnentuin gebouw 12	10,0	18,6	15,5	12,1	20,4
3-10_C	zuid-westgevel binnentuin gebouw 12	16,0	20,2	17,2	13,7	22,0
3-10_D	zuid-westgevel binnentuin gebouw 12	22,0	21,9	18,8	15,4	23,6
3-10_E	zuid-westgevel binnentuin gebouw 12	26,0	24,0	21,0	17,6	25,8
3-11_A	noordgevel binnentuin gebouw 11	7,0	15,9	12,8	9,4	17,7
3-11_B	noordgevel binnentuin gebouw 11	10,0	16,5	13,5	10,1	18,3
3-11_C	noordgevel binnentuin gebouw 11	16,0	18,0	15,0	11,5	19,8
3-11_D	noordgevel binnentuin gebouw 11	19,0	18,9	15,8	12,4	20,6
3-12_A	zuidgevel binnentuin gebouw 11	7,0	38,0	35,2	31,6	39,9
3-12_B	zuidgevel binnentuin gebouw 11	10,0	38,9	36,0	32,4	40,7
3-12_C	zuidgevel binnentuin gebouw 11	16,0	39,0	36,2	32,6	40,9
3-12_D	zuidgevel binnentuin gebouw 11	19,0	39,0	36,2	32,6	40,9
3-13_A	noordgevel binnentuin gebouw 10	7,0	15,7	12,6	9,2	17,5
3-13_B	noordgevel binnentuin gebouw 10	10,0	16,1	13,0	9,7	17,9
3-13_C	noordgevel binnentuin gebouw 10	16,0	17,4	14,3	10,9	19,2
3-13_D	noordgevel binnentuin gebouw 10	19,0	18,3	15,2	11,8	20,1
3-14_A	zuidgevel gebouw 10	7,0	32,3	29,4	25,8	34,1
3-14_B	zuidgevel gebouw 10	10,0	32,8	29,9	26,4	34,7
3-14_C	zuidgevel gebouw 10	16,0	33,9	31,0	27,5	35,8
3-14_D	zuidgevel gebouw 10	19,0	34,4	31,5	28,0	36,3
4-01_A	noordoostgevel gebouw 4	7,0	34,0	31,1	27,6	35,9
4-01_B	noordoostgevel gebouw 4	10,0	34,7	31,8	28,3	36,5
4-01_C	noordoostgevel gebouw 4	13,0	35,3	32,5	28,9	37,2
4-01_D	noordoostgevel gebouw 4	19,0	35,8	32,9	29,4	37,7
4-02_A	noord-oostgevel gebouw 4	7,0	41,6	38,8	35,2	43,5
4-02_B	noord-oostgevel gebouw 4	10,0	42,0	39,1	35,5	43,8
4-02_C	noord-oostgevel gebouw 4	13,0	41,9	39,1	35,5	43,8
4-02_D	noord-oostgevel gebouw 4	19,0	41,8	38,9	35,4	43,7
4-03_A	oostgevel gebouw 3	7,0	48,1	45,3	41,7	50,0
4-03_B	oostgevel gebouw 3	10,0	48,0	45,1	41,6	49,9
4-03_C	oostgevel gebouw 3	16,0	47,7	44,8	41,3	49,5
4-03_D	oostgevel gebouw 3	22,0	47,3	44,4	40,8	49,1
4-03_E	oostgevel gebouw 3	26,0	46,9	44,0	40,5	48,8
4-04_A	zuidgevel gebouw 3	7,0	55,5	52,6	49,1	57,3

Alle getoonde dB-waarden zijn A-gewogen

Rekenresultaten wegverkeer
Amstelkwartier - situatie C

4521206
Tauw bv

Model: wegverkeer - variant C - Amstelkwartier rekenmodellen wegverkeer - Overamstel
Bijdrage van Groep Nuonweg op alle ontvangerpunten (inclusief groepsreducties)
Rekenmethode Wegverkeerslawaai - RMW-2006; Periode: Alle perioden

Id	Omschrijving	Hoogte	Dag	Avond	Nacht	Lden
4-04_B	zuidgevel gebouw 3	10,0	55,1	52,2	48,6	56,9
4-04_C	zuidgevel gebouw 3	16,0	54,1	51,2	47,6	55,9
4-04_D	zuidgevel gebouw 3	22,0	53,1	50,1	46,6	54,9
4-04_E	zuidgevel gebouw 3	26,0	52,4	49,5	46,0	54,3
4-05_A	westgevel gebouw 3	7,0	23,3	20,4	16,9	25,2
4-05_B	westgevel gebouw 3	10,0	23,5	20,6	17,1	25,4
4-05_C	westgevel gebouw 3	16,0	23,9	20,9	17,4	25,7
4-05_D	westgevel gebouw 3	22,0	23,4	20,4	16,9	25,2
4-05_E	westgevel gebouw 3	26,0	32,3	29,4	25,9	34,1
4-06_A	zuid-westgevel gebouw 4	19,0	44,1	41,2	37,7	46,0
B01_A	Watergraafsmeer	1,5	10,1	7,0	3,6	11,9
B01_B	Watergraafsmeer	4,5	12,5	9,4	6,0	14,3
B01_C	Watergraafsmeer	7,0	14,0	11,0	7,5	15,8
B02_A	Watergraafsmeer	1,5	10,1	7,0	3,6	11,9
B02_B	Watergraafsmeer	4,5	12,4	9,3	5,9	14,2
B02_C	Watergraafsmeer	7,0	13,6	10,5	7,1	15,4
B03_A	Watergraafsmeer	1,5	10,8	7,6	4,2	12,5
B03_B	Watergraafsmeer	4,5	11,3	8,3	4,8	13,1
B03_C	Watergraafsmeer	7,0	13,8	10,7	7,3	15,6
B04_A	Watergraafsmeer	1,5	11,0	7,8	4,5	12,8
B04_B	Watergraafsmeer	4,5	10,8	7,9	4,4	12,6
B04_C	Watergraafsmeer	7,0	14,0	10,9	7,5	15,8
B05_A	Watergraafsmeer	1,5	4,0	0,9	-2,5	5,8
B05_B	Watergraafsmeer	4,5	4,9	1,8	-1,6	6,7
B05_C	Watergraafsmeer	7,0	6,1	3,0	-0,4	7,9
B06_A	Watergraafsmeer	1,5	4,2	1,1	-2,3	6,0
B06_B	Watergraafsmeer	4,5	4,8	1,6	-1,7	6,5
B06_C	Watergraafsmeer	7,0	6,2	3,1	-0,3	8,0
B07_A	Watergraafsmeer	1,5	3,7	0,5	-2,8	5,4
B07_B	Watergraafsmeer	4,5	5,3	2,1	-1,2	7,0
B07_C	Watergraafsmeer	7,0	5,8	2,7	-0,7	7,6

Alle getoonde dB-waarden zijn A-gewogen

Rekenresultaten wegverkeer
Amstelkwartier - situatie C

4521206
Tauw bv

Model: wegverkeer - variant C - Amstelkwartier rekenmodellen wegverkeer - Overamstel
Bijdrage van Groep Spaklerweg op alle ontvangerpunten (inclusief groepsreducties)
Rekenmethode Wegverkeerslawaai - RMW-2006; Periode: Alle perioden

Id	Omschrijving	Hoogte	Dag	Avond	Nacht	Lden
2-01_A	noord-oostgevel gebouw 16	7,0	48,4	45,5	42,0	50,3
2-01_B	noord-oostgevel gebouw 16	10,0	48,7	45,8	42,3	50,5
2-01_C	noord-oostgevel gebouw 16	16,0	48,7	45,8	42,2	50,5
2-01_D	noord-oostgevel gebouw 16	22,0	48,5	45,6	42,1	50,4
2-01_E	noord-oostgevel gebouw 16	28,0	48,4	45,5	41,9	50,2
2-01_F	noord-oostgevel gebouw 16	34,0	48,2	45,3	41,7	50,0
2-02_A	noord-oostgevel gebouw 16	7,0	51,1	48,2	44,7	53,0
2-02_B	noord-oostgevel gebouw 16	10,0	51,2	48,3	44,7	53,0
2-02_C	noord-oostgevel gebouw 16	16,0	51,0	48,1	44,6	52,9
2-02_D	noord-oostgevel gebouw 16	22,0	50,8	47,9	44,3	52,6
2-02_E	noord-oostgevel gebouw 16	28,0	50,4	47,5	44,0	52,3
2-02_F	noord-oostgevel gebouw 16	34,0	50,1	47,2	43,6	51,9
2-03_A	zuid-oostgevel gebouw 16	7,0	46,5	43,6	40,1	48,3
2-03_B	zuid-oostgevel gebouw 16	10,0	46,4	43,5	40,0	48,3
2-03_C	zuid-oostgevel gebouw 16	16,0	46,2	43,3	39,7	48,0
2-03_D	zuid-oostgevel gebouw 16	22,0	45,8	42,9	39,4	47,7
2-03_E	zuid-oostgevel gebouw 16	28,0	45,4	42,5	39,0	47,3
2-03_F	zuid-oostgevel gebouw 16	34,0	44,9	42,1	38,5	46,8
2-04_A	zuid-westgevel binnentuin gebouw 16	7,0	22,8	19,8	16,3	24,6
2-04_B	zuid-westgevel binnentuin gebouw 16	10,0	23,3	20,3	16,8	25,1
2-04_C	zuid-westgevel binnentuin gebouw 16	16,0	24,1	21,1	17,7	25,9
2-04_D	zuid-westgevel binnentuin gebouw 16	22,0	24,6	21,6	18,1	26,4
2-04_E	zuid-westgevel binnentuin gebouw 16	28,0	25,0	22,0	18,5	26,8
2-04_F	zuid-westgevel binnentuin gebouw 16	34,0	24,6	21,6	18,1	26,4
2-05_A	zuidd-oostgevel binnentuin gebouw 16	7,0	24,6	21,6	18,1	26,4
2-05_B	zuidd-oostgevel binnentuin gebouw 16	10,0	25,2	22,2	18,7	27,0
2-05_C	zuidd-oostgevel binnentuin gebouw 16	16,0	25,9	22,9	19,4	27,7
2-05_D	zuidd-oostgevel binnentuin gebouw 16	22,0	26,4	23,4	20,0	28,2
2-05_E	zuidd-oostgevel binnentuin gebouw 16	28,0	27,5	24,5	21,1	29,3
2-05_F	zuidd-oostgevel binnentuin gebouw 16	34,0	31,3	28,3	24,9	33,1
2-06_A	noord-oostgevel binnentuin gebouw 16	7,0	29,6	26,7	23,2	31,4
2-06_B	noord-oostgevel binnentuin gebouw 16	10,0	30,2	27,3	23,7	32,0
2-06_C	noord-oostgevel binnentuin gebouw 16	16,0	31,1	28,2	24,6	32,9
2-06_D	noord-oostgevel binnentuin gebouw 16	22,0	31,8	28,9	25,3	33,6
2-06_E	noord-oostgevel binnentuin gebouw 16	28,0	32,6	29,7	26,2	34,4
2-06_F	noord-oostgevel binnentuin gebouw 16	34,0	34,9	31,9	28,4	36,7
2-07_A	zuid-oostgevel gebouw 16	7,0	32,2	29,3	25,8	34,1
2-07_B	zuid-oostgevel gebouw 16	10,0	33,1	30,2	26,6	34,9
2-07_C	zuid-oostgevel gebouw 16	16,0	33,4	30,5	27,0	35,3
2-07_D	zuid-oostgevel gebouw 16	22,0	33,4	30,5	27,0	35,3
2-07_E	zuid-oostgevel gebouw 16	28,0	36,1	33,2	29,6	37,9
2-07_F	zuid-oostgevel gebouw 16	34,0	39,1	36,2	32,7	40,9
2-08_A	zuid-westgevel gebouw 16	7,0	36,7	33,8	30,3	38,6
2-08_B	zuid-westgevel gebouw 16	10,0	37,3	34,4	30,9	39,2
2-08_C	zuid-westgevel gebouw 16	16,0	38,4	35,5	32,0	40,3
2-08_D	zuid-westgevel gebouw 16	22,0	38,7	35,8	32,3	40,6
2-08_E	zuid-westgevel gebouw 16	28,0	38,7	35,8	32,3	40,5
2-08_F	zuid-westgevel gebouw 16	34,0	38,6	35,7	32,2	40,5
2-09_A	zuid-westgevel gebouw 16	7,0	34,5	31,7	28,1	36,4
2-09_B	zuid-westgevel gebouw 16	10,0	35,0	32,1	28,6	36,9
2-09_C	zuid-westgevel gebouw 16	16,0	35,9	33,1	29,5	37,8
2-09_D	zuid-westgevel gebouw 16	22,0	36,7	33,8	30,3	38,6
2-09_E	zuid-westgevel gebouw 16	28,0	36,8	33,9	30,4	38,6
2-09_F	zuid-westgevel gebouw 16	34,0	37,0	34,1	30,6	38,8
2-10_A	noord-westgevel gebouw 16	7,0	34,3	31,5	27,9	36,2
2-10_B	noord-westgevel gebouw 16	10,0	34,8	31,9	28,4	36,7
2-10_C	noord-westgevel gebouw 16	16,0	35,8	32,9	29,3	37,6
2-10_D	noord-westgevel gebouw 16	22,0	36,2	33,3	29,8	38,0
2-10_E	noord-westgevel gebouw 16	28,0	36,3	33,5	29,9	38,2
2-10_F	noord-westgevel gebouw 16	34,0	36,4	33,5	29,9	38,2
2-11_A	noord-westgevel gebouw 16	7,0	37,6	34,8	31,2	39,5
2-11_B	noord-westgevel gebouw 16	10,0	38,4	35,5	31,9	40,2
2-11_C	noord-westgevel gebouw 16	16,0	39,0	36,1	32,6	40,8
2-11_D	noord-westgevel gebouw 16	22,0	39,0	36,2	32,6	40,9
2-11_E	noord-westgevel gebouw 16	28,0	39,1	36,2	32,6	40,9
2-11_F	noord-westgevel gebouw 16	34,0	39,1	36,2	32,7	40,9

Alle getoonde dB-waarden zijn A-gewogen

Rekenresultaten wegverkeer
Amstelkwartier - situatie C

4521206
Tauw bv

Model: wegverkeer - variant C - Amstelkwartier rekenmodellen wegverkeer - Overamstel
Bijdrage van Groep Spaklerweg op alle ontvangerpunten (inclusief groepsreducties)
Rekenmethode Wegverkeerslawaaï - RMW-2006; Periode: Alle perioden

Id	Omschrijving	Hoogte	Dag	Avond	Nacht	Lden
2-12_A	noord-oostgevel gebouw 19	7,0	54,4	51,5	48,0	56,3
2-12_B	noord-oostgevel gebouw 19	10,0	54,3	51,4	47,8	56,1
2-12_C	noord-oostgevel gebouw 19	16,0	53,8	50,9	47,4	55,6
2-12_D	noord-oostgevel gebouw 19	22,0	53,2	50,2	46,7	55,0
2-12_E	noord-oostgevel gebouw 19	34,0	51,8	48,9	45,4	53,6
2-12_F	noord-oostgevel gebouw 19	46,0	50,5	47,6	44,0	52,3
2-13_A	oostgevel gebouw 18	7,0	58,0	55,1	51,5	59,8
2-13_B	oostgevel gebouw 18	10,0	57,6	54,7	51,2	59,4
2-13_C	oostgevel gebouw 18	16,0	56,7	53,8	50,2	58,5
2-13_D	oostgevel gebouw 18	22,0	55,7	52,8	49,3	57,6
2-13_E	oostgevel gebouw 18	28,0	54,8	51,9	48,4	56,7
2-13_F	oostgevel gebouw 18	34,0	54,0	51,1	47,6	55,9
2-14_A	oostgevel gebouw 18	7,0	57,9	55,0	51,5	59,8
2-14_B	oostgevel gebouw 18	10,0	57,6	54,6	51,1	59,4
2-14_C	oostgevel gebouw 18	16,0	56,7	53,7	50,2	58,5
2-14_D	oostgevel gebouw 18	22,0	55,7	52,8	49,3	57,6
2-14_E	oostgevel gebouw 18	28,0	54,8	51,9	48,4	56,7
2-14_F	oostgevel gebouw 18	34,0	54,0	51,1	47,6	55,9
2-15_A	zuid-oostgevel gebouw 18	7,0	53,8	50,9	47,4	55,6
2-15_B	zuid-oostgevel gebouw 18	10,0	53,7	50,8	47,2	55,5
2-15_C	zuid-oostgevel gebouw 18	16,0	53,1	50,2	46,7	55,0
2-15_D	zuid-oostgevel gebouw 18	22,0	52,5	49,6	46,1	54,4
2-15_E	zuid-oostgevel gebouw 18	28,0	51,9	49,0	45,5	53,7
2-15_F	zuid-oostgevel gebouw 18	34,0	51,3	48,4	44,9	53,1
2-16_A	zuid-westgevel gebouw 18	7,0	45,7	42,9	39,3	47,6
2-16_B	zuid-westgevel gebouw 18	10,0	46,2	43,3	39,8	48,1
2-16_C	zuid-westgevel gebouw 18	16,0	46,2	43,3	39,8	48,0
2-16_D	zuid-westgevel gebouw 18	22,0	46,0	43,2	39,6	47,9
2-16_E	zuid-westgevel gebouw 18	28,0	45,9	43,0	39,5	47,7
2-16_F	zuid-westgevel gebouw 18	34,0	45,6	42,7	39,2	47,5
2-18_A	noordgevel binnenrtuin gebouw 18	7,0	28,1	25,2	21,7	30,0
2-18_B	noordgevel binnenrtuin gebouw 18	10,0	28,2	25,3	21,8	30,1
2-18_C	noordgevel binnenrtuin gebouw 18	16,0	28,5	25,6	22,1	30,3
2-18_D	noordgevel binnenrtuin gebouw 18	22,0	28,6	25,6	22,1	30,4
2-18_E	noordgevel binnenrtuin gebouw 18	28,0	28,3	25,3	21,9	30,1
2-18_F	noordgevel binnenrtuin gebouw 18	34,0	28,2	25,2	21,7	30,0
2-19_A	westgevel binnenrtuin gebouw 18	7,0	24,4	21,4	17,9	26,2
2-19_B	westgevel binnenrtuin gebouw 18	10,0	24,8	21,8	18,3	26,6
2-19_C	westgevel binnenrtuin gebouw 18	16,0	25,2	22,2	18,8	27,0
2-19_D	westgevel binnenrtuin gebouw 18	22,0	25,5	22,5	19,0	27,3
2-19_E	westgevel binnenrtuin gebouw 18	28,0	25,8	22,8	19,3	27,6
2-19_F	westgevel binnenrtuin gebouw 18	34,0	26,9	23,9	20,4	28,7
2-20_A	zuid-westgevel binnenrtuin gebouw 19	7,0	27,9	25,0	21,5	29,7
2-20_B	zuid-westgevel binnenrtuin gebouw 19	10,0	28,5	25,6	22,1	30,3
2-20_C	zuid-westgevel binnenrtuin gebouw 19	16,0	29,4	26,5	23,0	31,2
2-20_D	zuid-westgevel binnenrtuin gebouw 19	22,0	29,6	26,7	23,2	31,4
2-20_E	zuid-westgevel binnenrtuin gebouw 19	34,0	30,2	27,3	23,8	32,1
2-20_F	zuid-westgevel binnenrtuin gebouw 19	46,0	29,4	26,5	23,0	31,3
2-21_A	noord-oostgevel binnenrtuin gebouw 17	7,0	29,5	26,6	23,0	31,3
2-21_B	noord-oostgevel binnenrtuin gebouw 17	10,0	30,1	27,2	23,7	31,9
2-21_C	noord-oostgevel binnenrtuin gebouw 17	16,0	30,2	27,3	23,8	32,1
2-21_D	noord-oostgevel binnenrtuin gebouw 17	22,0	30,3	27,3	23,8	32,1
2-21_E	noord-oostgevel binnenrtuin gebouw 17	28,0	31,7	28,8	25,3	33,5
2-21_F	noord-oostgevel binnenrtuin gebouw 17	34,0	32,2	29,3	25,8	34,1
2-22_A	zuid-westgevel gebouw 17	7,0	40,6	37,7	34,2	42,5
2-22_B	zuid-westgevel gebouw 17	10,0	41,4	38,5	35,0	43,2
2-22_C	zuid-westgevel gebouw 17	16,0	42,1	39,2	35,7	43,9
2-22_D	zuid-westgevel gebouw 17	22,0	42,0	39,2	35,6	43,9
2-22_E	zuid-westgevel gebouw 17	28,0	42,0	39,1	35,6	43,8
2-22_F	zuid-westgevel gebouw 17	34,0	41,6	38,7	35,2	43,4
3-01_A	noord-oostgevel gebouw 15	4,5	36,5	33,7	30,1	38,4
3-02_A	noord-oostgevel gebouw 14	7,0	42,6	39,7	36,2	44,4
3-02_B	noord-oostgevel gebouw 14	10,0	43,2	40,3	36,8	45,0
3-02_C	noord-oostgevel gebouw 14	16,0	43,2	40,3	36,8	45,0
3-02_D	noord-oostgevel gebouw 14	19,0	43,1	40,2	36,7	45,0
3-03_A	zuid-westgevel gebouw 14	7,0	25,2	22,3	18,8	27,1

Alle getoonde dB-waarden zijn A-gewogen

Rekenresultaten wegverkeer
Amstelkwartier - situatie C

4521206
Tauw bv

Model: wegverkeer - variant C - Amstelkwartier rekenmodellen wegverkeer - Overamstel
Bijdrage van Groep Spaklerweg op alle ontvangerpunten (inclusief groepsreducties)
Rekenmethode Wegverkeerslawaai - RMW-2006; Periode: Alle perioden

Id	Omschrijving	Hoogte	Dag	Avond	Nacht	Lden
3-03_B	zuid-westgevel gebouw 14	10,0	25,8	22,9	19,4	27,6
3-03_C	zuid-westgevel gebouw 14	16,0	26,9	24,0	20,5	28,7
3-03_D	zuid-westgevel gebouw 14	19,0	27,2	24,3	20,8	29,1
3-04_A	noord-oostgevel gebouw 12	7,0	53,3	50,4	46,9	55,2
3-04_B	noord-oostgevel gebouw 12	10,0	53,3	50,3	46,8	55,1
3-04_C	noord-oostgevel gebouw 12	16,0	52,9	50,0	46,5	54,8
3-04_D	noord-oostgevel gebouw 12	22,0	52,5	49,6	46,1	54,3
3-04_E	noord-oostgevel gebouw 12	26,0	52,1	49,2	45,7	54,0
3-05_A	oostgevel gebouw 12	7,0	57,9	54,9	51,5	59,7
3-05_B	oostgevel gebouw 12	10,0	57,5	54,6	51,1	59,4
3-05_C	oostgevel gebouw 12	16,0	56,6	53,7	50,2	58,4
3-05_D	oostgevel gebouw 12	22,0	55,6	52,7	49,2	57,5
3-05_E	oostgevel gebouw 12	26,0	55,0	52,1	48,6	56,9
3-06_A	zuidgevel gebouw 13	7,0	52,6	49,7	46,2	54,5
3-06_B	zuidgevel gebouw 13	10,0	52,4	49,5	46,0	54,3
3-06_C	zuidgevel gebouw 13	16,0	51,8	48,9	45,4	53,6
3-06_D	zuidgevel gebouw 13	22,0	51,1	48,1	44,6	52,9
3-06_E	zuidgevel gebouw 13	34,0	49,6	46,6	43,1	51,4
3-06_F	zuidgevel gebouw 13	46,0	48,1	45,2	41,7	50,0
3-07_A	zuid-westgevel gebouw 13	7,0	42,1	39,2	35,7	44,0
3-07_B	zuid-westgevel gebouw 13	10,0	42,5	39,6	36,0	44,3
3-07_C	zuid-westgevel gebouw 13	16,0	42,1	39,2	35,7	43,9
3-07_D	zuid-westgevel gebouw 13	22,0	41,7	38,8	35,3	43,6
3-07_E	zuid-westgevel gebouw 13	34,0	41,3	38,4	34,9	43,2
3-07_F	zuid-westgevel gebouw 13	46,0	40,8	37,9	34,4	42,6
3-08_A	noord-oostgevel gebouw 13	46,0	48,5	45,6	42,1	50,3
3-09_A	westgevel binnentuin gebouw 12	7,0	23,5	20,6	17,1	25,4
3-09_B	westgevel binnentuin gebouw 12	10,0	23,9	20,9	17,4	25,7
3-09_C	westgevel binnentuin gebouw 12	16,0	24,3	21,3	17,8	26,1
3-09_D	westgevel binnentuin gebouw 12	22,0	24,4	21,4	17,9	26,2
3-09_E	westgevel binnentuin gebouw 12	26,0	23,7	20,7	17,3	25,6
3-10_A	zuid-westgevel binnentuin gebouw 12	7,0	22,9	19,9	16,4	24,7
3-10_B	zuid-westgevel binnentuin gebouw 12	10,0	23,4	20,5	17,0	25,3
3-10_C	zuid-westgevel binnentuin gebouw 12	16,0	24,2	21,2	17,7	26,0
3-10_D	zuid-westgevel binnentuin gebouw 12	22,0	24,5	21,4	18,0	26,3
3-10_E	zuid-westgevel binnentuin gebouw 12	26,0	24,5	21,5	18,1	26,3
3-11_A	noordgevel binnentuin gebouw 11	7,0	25,3	22,3	18,9	27,1
3-11_B	noordgevel binnentuin gebouw 11	10,0	25,7	22,7	19,2	27,5
3-11_C	noordgevel binnentuin gebouw 11	16,0	25,8	22,8	19,4	27,6
3-11_D	noordgevel binnentuin gebouw 11	19,0	25,9	22,9	19,5	27,7
3-12_A	zuidgevel binnentuin gebouw 11	7,0	35,5	32,7	29,1	37,4
3-12_B	zuidgevel binnentuin gebouw 11	10,0	36,2	33,3	29,8	38,1
3-12_C	zuidgevel binnentuin gebouw 11	16,0	37,2	34,4	30,8	39,1
3-12_D	zuidgevel binnentuin gebouw 11	19,0	37,3	34,4	30,8	39,1
3-13_A	noordgevel binnentuin gebouw 10	7,0	25,8	22,9	19,4	27,7
3-13_B	noordgevel binnentuin gebouw 10	10,0	26,4	23,5	20,0	28,3
3-13_C	noordgevel binnentuin gebouw 10	16,0	23,1	20,0	16,6	24,9
3-13_D	noordgevel binnentuin gebouw 10	19,0	23,3	20,3	16,9	25,1
3-14_A	zuidgevel gebouw 10	7,0	31,1	28,2	24,7	33,0
3-14_B	zuidgevel gebouw 10	10,0	31,6	28,7	25,2	33,4
3-14_C	zuidgevel gebouw 10	16,0	32,4	29,5	26,0	34,3
3-14_D	zuidgevel gebouw 10	19,0	32,8	29,9	26,4	34,7
4-01_A	noordoostgevel gebouw 4	7,0	33,2	30,4	26,8	35,1
4-01_B	noordoostgevel gebouw 4	10,0	33,7	30,9	27,3	35,6
4-01_C	noordoostgevel gebouw 4	13,0	34,2	31,4	27,8	36,1
4-01_D	noordoostgevel gebouw 4	19,0	35,2	32,3	28,7	37,0
4-02_A	noord-oostgevel gebouw 4	7,0	38,7	35,8	32,3	40,6
4-02_B	noord-oostgevel gebouw 4	10,0	39,5	36,7	33,1	41,4
4-02_C	noord-oostgevel gebouw 4	13,0	40,0	37,1	33,6	41,8
4-02_D	noord-oostgevel gebouw 4	19,0	40,0	37,1	33,6	41,8
4-03_A	oostgevel gebouw 3	7,0	44,3	41,4	37,9	46,1
4-03_B	oostgevel gebouw 3	10,0	44,6	41,7	38,2	46,4
4-03_C	oostgevel gebouw 3	16,0	44,5	41,6	38,1	46,3
4-03_D	oostgevel gebouw 3	22,0	44,3	41,5	37,9	46,2
4-03_E	oostgevel gebouw 3	26,0	44,2	41,3	37,8	46,1
4-04_A	zuidgevel gebouw 3	7,0	43,5	40,6	37,1	45,3

Alle getoonde dB-waarden zijn A-gewogen

Rekenresultaten wegverkeer
Amstelkwartier - situatie C

4521206
Tauw bv

Model: wegverkeer - variant C - Amstelkwartier rekenmodellen wegverkeer - Overamstel
Bijdrage van Groep Spaklerweg op alle ontvangerpunten (inclusief groepsreducties)
Rekenmethode Wegverkeerslawaai - RMW-2006; Periode: Alle perioden

Id	Omschrijving	Hoogte	Dag	Avond	Nacht	Lden
4-04_B	zuidgevel gebouw 3	10,0	44,0	41,2	37,6	45,9
4-04_C	zuidgevel gebouw 3	16,0	43,6	40,8	37,2	45,5
4-04_D	zuidgevel gebouw 3	22,0	43,5	40,7	37,1	45,4
4-04_E	zuidgevel gebouw 3	26,0	43,4	40,6	37,0	45,3
4-05_A	westgevel gebouw 3	7,0	21,0	18,0	14,6	22,8
4-05_B	westgevel gebouw 3	10,0	22,0	19,0	15,6	23,8
4-05_C	westgevel gebouw 3	16,0	22,6	19,6	16,1	24,4
4-05_D	westgevel gebouw 3	22,0	23,3	20,3	16,9	25,1
4-05_E	westgevel gebouw 3	26,0	24,4	21,4	18,0	26,3
4-06_A	zuid-westgevel gebouw 4	19,0	13,2	10,2	6,8	15,0
B01_A	Watergraafsmeer	1,5	27,9	24,7	21,4	29,6
B01_B	Watergraafsmeer	4,5	29,7	26,6	23,2	31,5
B01_C	Watergraafsmeer	7,0	31,7	28,6	25,2	33,5
B02_A	Watergraafsmeer	1,5	27,8	24,6	21,3	29,6
B02_B	Watergraafsmeer	4,5	29,6	26,5	23,1	31,4
B02_C	Watergraafsmeer	7,0	31,4	28,3	24,9	33,2
B03_A	Watergraafsmeer	1,5	27,7	24,4	21,1	29,4
B03_B	Watergraafsmeer	4,5	29,2	26,1	22,7	31,0
B03_C	Watergraafsmeer	7,0	30,8	27,7	24,3	32,6
B04_A	Watergraafsmeer	1,5	27,7	24,5	21,2	29,4
B04_B	Watergraafsmeer	4,5	29,1	26,0	22,6	30,9
B04_C	Watergraafsmeer	7,0	31,4	28,3	24,9	33,1
B05_A	Watergraafsmeer	1,5	26,1	22,9	19,6	27,9
B05_B	Watergraafsmeer	4,5	27,5	24,4	21,0	29,3
B05_C	Watergraafsmeer	7,0	29,5	26,4	23,0	31,3
B06_A	Watergraafsmeer	1,5	25,2	22,0	18,7	27,0
B06_B	Watergraafsmeer	4,5	25,8	22,7	19,3	27,6
B06_C	Watergraafsmeer	7,0	28,4	25,2	21,9	30,1
B07_A	Watergraafsmeer	1,5	23,1	19,9	16,5	24,8
B07_B	Watergraafsmeer	4,5	25,4	22,3	18,9	27,2
B07_C	Watergraafsmeer	7,0	27,5	24,4	21,0	29,3

Alle getoonde dB-waarden zijn A-gewogen

Bijlage

6

Resultaten na maatregelen

Rekenresultaten railverkeer na maatregelen
Amstelkwartier - situatie A

4521206
Tauf bv

Model: Situatie A met afscherming - Amstelkwartier rekenmodellen railverkeer - Overamstel
Bijdrage van hoofdgroep op alle ontvangerpunten
Rekenmethode Railverkeerslawaai - RMR-2006; Periode: Alle perioden

Id	Omschrijving	Hoogte	Dag	Avond	Nacht	Lden
1-01_A	oostgevel gebouw 20 - 21	7.0	52.9	54.3	49.6	57.3
1-01_B	oostgevel gebouw 20 - 21	10.0	56.3	57.6	52.9	60.7
1-01_C	oostgevel gebouw 20 - 21	16.0	58.2	59.5	54.0	62.5
1-01_D	oostgevel gebouw 20 - 21	22.0	59.0	60.2	55.4	63.3
1-01_E	oostgevel gebouw 20 - 21	34.0	60.7	61.9	57.2	65.0
1-01_F	oostgevel gebouw 20 - 21	46.0	61.3	62.7	57.9	65.7
1-02_A	zuidgevel gebouw 21	46.0	58.3	59.6	54.9	62.6
1-03_A	westgevel gebouw 21	46.0	46.6	47.9	43.2	51.0
1-04_A	noordgevel gebouw 20 - 21	7.0	50.9	52.4	47.7	55.4
1-04_B	noordgevel gebouw 20 - 21	10.0	52.0	54.2	49.5	57.2
1-04_C	noordgevel gebouw 20 - 21	16.0	54.5	55.9	51.2	58.9
1-04_D	noordgevel gebouw 20 - 21	22.0	55.2	56.5	51.8	59.6
1-04_E	noordgevel gebouw 20 - 21	34.0	56.0	57.3	52.6	60.4
1-04_F	noordgevel gebouw 20 - 21	46.0	55.8	57.2	52.5	60.2
1-05_A	oostgevel gebouw 20	7.0	52.5	53.9	49.1	56.9
1-05_B	oostgevel gebouw 20	10.0	56.0	57.3	52.6	60.4
1-05_C	oostgevel gebouw 20	16.0	57.9	59.2	54.4	62.2
1-05_D	oostgevel gebouw 20	22.0	58.7	59.9	55.1	63.0
1-05_E	oostgevel gebouw 20	26.0	59.4	60.5	55.7	63.6
1-06_A	zuidgevel gebouw 20	7.0	45.9	47.2	42.4	50.2
1-06_B	zuidgevel gebouw 20	10.0	49.4	50.6	45.9	53.7
1-06_C	zuidgevel gebouw 20	16.0	51.3	52.5	47.8	55.6
1-06_D	zuidgevel gebouw 20	22.0	51.9	53.2	48.4	56.2
1-06_E	zuidgevel gebouw 20	26.0	52.3	53.5	48.7	56.5
1-07_A	zuidgevel gebouw 20	7.0	43.5	44.8	40.0	47.8
1-07_B	zuidgevel gebouw 20	10.0	45.7	46.9	42.2	50.0
1-07_C	zuidgevel gebouw 20	16.0	47.6	48.8	44.1	51.9
1-07_D	zuidgevel gebouw 20	22.0	48.7	49.9	45.1	52.9
1-07_E	zuidgevel gebouw 20	26.0	48.5	49.7	44.9	52.7
1-08_A	noordgevel gebouw 20	7.0	50.9	52.4	47.8	55.5
1-08_B	noordgevel gebouw 20	10.0	52.3	53.7	49.2	56.8
1-08_C	noordgevel gebouw 20	16.0	53.0	55.3	50.7	58.4
1-08_D	noordgevel gebouw 20	22.0	54.4	55.9	51.2	59.0
1-08_E	noordgevel gebouw 20	26.0	54.7	56.1	51.4	59.2
2-01_A	noord-oostgevel gebouw 16	7.0	46.2	47.6	43.0	50.7
2-01_B	noord-oostgevel gebouw 16	10.0	47.2	48.5	43.9	51.6
2-01_C	noord-oostgevel gebouw 16	16.0	48.5	49.8	45.2	52.9
2-01_D	noord-oostgevel gebouw 16	19.0	48.9	50.2	45.6	53.4
2-02_A	noord-oostgevel gebouw 16	7.0	45.1	46.4	41.6	49.4
2-02_B	noord-oostgevel gebouw 16	10.0	48.5	49.7	45.0	52.8
2-02_C	noord-oostgevel gebouw 16	16.0	50.2	51.5	46.8	54.6
2-02_D	noord-oostgevel gebouw 16	19.0	50.5	51.7	47.0	54.8
2-03_A	zuid-oostgevel gebouw 16	7.0	40.4	41.8	36.9	44.8
2-03_B	zuid-oostgevel gebouw 16	10.0	43.0	45.2	40.5	48.2
2-03_C	zuid-oostgevel gebouw 16	16.0	45.4	46.8	42.1	49.8
2-03_D	zuid-oostgevel gebouw 16	19.0	45.7	47.0	42.3	50.1
2-04_A	zuid-westgevel binnentuin gebouw 16	7.0	34.7	36.1	31.0	38.9
2-04_B	zuid-westgevel binnentuin gebouw 16	10.0	35.2	36.6	31.5	39.4
2-04_C	zuid-westgevel binnentuin gebouw 16	16.0	37.1	38.5	33.5	41.4
2-04_D	zuid-westgevel binnentuin gebouw 16	19.0	38.2	39.7	34.7	42.6
2-05_A	zuid-oostgevel binnentuin gebouw 16	7.0	35.9	37.3	32.3	40.2
2-05_B	zuid-oostgevel binnentuin gebouw 16	10.0	36.7	38.1	33.1	41.0
2-05_C	zuid-oostgevel binnentuin gebouw 16	16.0	38.4	39.9	34.8	42.7
2-05_D	zuid-oostgevel binnentuin gebouw 16	19.0	39.3	40.7	35.7	43.6
2-06_A	noord-oostgevel binnentuin gebouw 16	7.0	34.6	36.0	31.1	38.9
2-06_B	noord-oostgevel binnentuin gebouw 16	10.0	35.2	36.7	31.7	39.6
2-06_C	noord-oostgevel binnentuin gebouw 16	16.0	36.8	38.2	33.2	41.1
2-06_D	noord-oostgevel binnentuin gebouw 16	19.0	37.6	39.0	34.0	41.9
2-07_A	zuid-oostgevel gebouw 16	7.0	34.9	36.2	31.2	39.1
2-07_B	zuid-oostgevel gebouw 16	10.0	35.3	36.7	31.7	39.6
2-07_C	zuid-oostgevel gebouw 16	16.0	37.2	38.6	33.5	41.4
2-07_D	zuid-oostgevel gebouw 16	19.0	38.0	40.2	35.1	43.0
2-08_A	zuid-westgevel gebouw 16	7.0	40.4	41.6	36.7	44.6
2-08_B	zuid-westgevel gebouw 16	10.0	41.1	42.2	37.4	45.3
2-08_C	zuid-westgevel gebouw 16	16.0	42.7	43.6	38.0	46.7
2-08_D	zuid-westgevel gebouw 16	19.0	43.2	44.1	39.4	47.2
2-09_A	zuid-westgevel gebouw 16	7.0	42.1	43.5	38.8	46.5
2-09_B	zuid-westgevel gebouw 16	10.0	42.5	43.9	39.2	47.0
2-09_C	zuid-westgevel gebouw 16	16.0	43.7	45.0	40.3	48.1
2-09_D	zuid-westgevel gebouw 16	19.0	44.1	45.4	40.7	48.5
2-10_A	noord-westgevel gebouw 16	7.0	49.7	51.2	46.5	54.2
2-10_B	noord-westgevel gebouw 16	10.0	49.7	51.3	46.6	54.4
2-10_C	noord-westgevel gebouw 16	16.0	50.5	52.1	47.4	55.2
2-10_D	noord-westgevel gebouw 16	19.0	50.9	52.5	47.8	55.5
2-11_A	noord-westgevel gebouw 16	7.0	50.2	51.7	47.1	54.8
2-11_B	noord-westgevel gebouw 16	10.0	50.7	52.2	47.6	55.3
2-11_C	noord-westgevel gebouw 16	16.0	51.7	53.3	48.6	56.3
2-11_D	noord-westgevel gebouw 16	19.0	52.2	53.7	49.1	56.8
2-12_A	noord-oostgevel gebouw 19	7.0	50.0	51.4	46.6	54.4
2-12_B	noord-oostgevel gebouw 19	10.0	54.3	55.6	50.9	58.6
2-12_C	noord-oostgevel gebouw 19	16.0	56.1	57.4	52.7	60.5
2-12_D	noord-oostgevel gebouw 19	22.0	56.8	58.0	53.2	61.0
2-12_E	noord-oostgevel gebouw 19	34.0	59.0	60.1	55.4	63.2
2-12_F	noord-oostgevel gebouw 19	46.0	60.0	61.3	56.6	64.4
2-13_A	oostgevel gebouw 18	7.0	52.6	53.9	49.1	56.9
2-13_B	oostgevel gebouw 18	10.0	56.2	57.4	52.6	60.4
2-13_C	oostgevel gebouw 18	16.0	58.1	59.2	54.4	62.3
2-13_D	oostgevel gebouw 18	22.0	59.4	60.4	55.6	63.5
2-13_E	oostgevel gebouw 18	26.0	60.2	61.3	56.5	64.3
2-14_A	oostgevel gebouw 18	7.0	53.3	54.5	49.7	57.5
2-14_B	oostgevel gebouw 18	10.0	56.8	57.7	53.0	60.8
2-14_C	oostgevel gebouw 18	16.0	58.8	59.7	54.8	62.8

Alle getoonde dB-waarden zijn A-gewogen

Rekenresultaten railverkeer na maatregelen
Amstelkwartier - situatie A

4521206
Taufv bv

Model: Situatie A met afscherming - Amstelkwartier rekenmodellen railverkeer - Overamstel
Bijdrage van hoofdgroep op alle ontvangerpunten
Rekenmethode Railverkeerslaai - RMR-2006; Periode: Alle perioden

Id	Omschrijving	Hoogte	Dag	Avond	Nacht	Iden
2-14_D	oostgevel gebouw 18	22.0	60.4	61.1	56.2	64.2
2-14_E	oostgevel gebouw 18	26.0	61.3	62.2	57.2	65.2
2-15_A	zuid-oostgevel gebouw 18	7.0	51.0	52.0	47.2	55.1
2-15_B	zuid-oostgevel gebouw 18	10.0	54.4	55.2	50.5	58.3
2-15_C	zuid-oostgevel gebouw 18	16.0	56.4	57.2	52.4	60.3
2-15_D	zuid-oostgevel gebouw 18	22.0	57.4	58.1	53.2	61.2
2-15_E	zuid-oostgevel gebouw 18	26.0	58.1	58.7	53.8	61.8
2-16_A	zuid-westgevel gebouw 18	7.0	44.5	45.6	40.7	48.6
2-16_B	zuid-westgevel gebouw 18	10.0	47.5	48.5	43.8	51.6
2-16_C	zuid-westgevel gebouw 18	16.0	49.8	50.6	45.9	53.8
2-16_D	zuid-westgevel gebouw 18	22.0	50.7	51.5	46.7	54.6
2-16_E	zuid-westgevel gebouw 18	26.0	50.8	51.6	46.8	54.7
2-17_A	noord-westgevel gebouw 18	7.0	34.2	35.6	30.6	38.5
2-17_B	noord-westgevel gebouw 18	10.0	34.7	36.0	31.0	38.9
2-17_C	noord-westgevel gebouw 18	16.0	35.5	36.9	31.9	39.8
2-17_D	noord-westgevel gebouw 18	22.0	35.5	36.9	31.9	39.8
2-17_E	noord-westgevel gebouw 18	26.0	35.5	37.0	31.9	39.8
2-18_A	noordgevel binnentuin gebouw 18	7.0	36.6	37.9	32.9	40.8
2-18_B	noordgevel binnentuin gebouw 18	10.0	36.8	38.2	33.2	41.1
2-18_C	noordgevel binnentuin gebouw 18	16.0	37.2	38.6	33.6	41.5
2-18_D	noordgevel binnentuin gebouw 18	22.0	39.1	40.5	35.5	43.4
2-18_E	noordgevel binnentuin gebouw 18	26.0	43.0	44.4	39.4	47.3
2-19_A	westgevel binnentuin gebouw 18	7.0	34.6	35.9	30.9	38.8
2-19_B	westgevel binnentuin gebouw 18	10.0	35.3	36.7	31.6	39.5
2-19_C	westgevel binnentuin gebouw 18	16.0	36.8	38.2	33.1	41.0
2-19_D	westgevel binnentuin gebouw 18	22.0	38.5	39.9	34.8	42.7
2-19_E	westgevel binnentuin gebouw 18	26.0	39.6	41.0	35.9	43.8
2-20_A	zuid-westgevel binnentuin gebouw 19	7.0	34.5	35.9	30.8	38.8
2-20_B	zuid-westgevel binnentuin gebouw 19	10.0	35.0	36.4	31.3	39.2
2-20_C	zuid-westgevel binnentuin gebouw 19	16.0	36.3	37.7	32.6	40.5
2-20_D	zuid-westgevel binnentuin gebouw 19	22.0	38.0	39.4	34.3	42.3
2-20_E	zuid-westgevel binnentuin gebouw 19	34.0	45.6	46.6	41.7	49.6
2-20_F	zuid-westgevel binnentuin gebouw 19	46.0	49.1	50.1	45.3	53.2
2-21_A	noord-oostgevel binnentuin gebouw 17	7.0	35.0	37.3	32.3	40.2
2-21_B	noord-oostgevel binnentuin gebouw 17	10.0	36.8	38.2	33.3	41.1
2-21_C	noord-oostgevel binnentuin gebouw 17	16.0	38.4	39.8	34.9	42.7
2-21_D	noord-oostgevel binnentuin gebouw 17	19.0	39.1	40.5	35.6	43.5
2-22_A	zuid-westgevel gebouw 17	7.0	42.1	43.3	38.4	46.3
2-22_B	zuid-westgevel gebouw 17	10.0	43.9	45.0	40.2	48.1
2-22_C	zuid-westgevel gebouw 17	16.0	46.0	46.9	42.1	50.0
2-22_D	zuid-westgevel gebouw 17	19.0	46.7	47.6	42.9	50.8
3-01_A	noord-oostgevel gebouw 15	4.5	43.7	45.0	40.1	48.0
3-01_B	noord-oostgevel gebouw 14	7.0	48.1	49.5	44.4	52.3
3-01_C	noord-oostgevel gebouw 14	10.0	47.9	49.0	44.2	52.1
3-01_D	noord-oostgevel gebouw 14	16.0	49.6	50.6	45.9	53.7
3-01_E	noord-oostgevel gebouw 14	19.0	50.2	51.2	46.4	54.3
3-02_A	zuid-westgevel gebouw 14	7.0	34.3	35.6	30.6	38.5
3-02_B	zuid-westgevel gebouw 14	10.0	35.1	36.4	31.4	39.3
3-02_C	zuid-westgevel gebouw 14	16.0	36.6	37.8	32.8	40.7
3-02_D	zuid-westgevel gebouw 14	19.0	37.2	38.5	33.5	41.4
3-02_E	noord-oostgevel gebouw 12	7.0	52.0	53.1	48.3	56.1
3-04_A	noord-oostgevel gebouw 12	10.0	55.3	56.1	51.4	59.3
3-04_B	noord-oostgevel gebouw 12	16.0	57.1	58.0	53.2	61.1
3-04_C	noord-oostgevel gebouw 12	22.0	57.9	58.7	53.8	61.8
3-04_D	noord-oostgevel gebouw 12	26.0	58.6	59.2	54.3	62.3
3-05_A	oostgevel gebouw 12	7.0	54.0	55.0	50.2	58.1
3-05_B	oostgevel gebouw 12	10.0	57.2	58.0	53.2	61.1
3-05_C	oostgevel gebouw 12	16.0	58.2	59.9	55.1	63.0
3-05_D	oostgevel gebouw 12	22.0	60.7	61.2	56.2	64.3
3-05_E	oostgevel gebouw 12	26.0	61.5	61.9	56.8	65.0
3-06_A	zuidgevel gebouw 13	7.0	53.4	54.7	49.7	57.6
3-06_B	zuidgevel gebouw 13	10.0	55.3	56.4	51.5	59.4
3-06_C	zuidgevel gebouw 13	16.0	55.9	56.8	51.9	59.8
3-06_D	zuidgevel gebouw 13	22.0	57.0	57.6	52.7	60.7
3-06_E	zuidgevel gebouw 13	34.0	58.5	59.1	54.1	62.1
3-06_F	zuidgevel gebouw 13	46.0	59.3	60.3	55.3	63.3
3-07_A	zuid-westgevel gebouw 13	7.0	50.8	51.7	46.6	54.5
3-07_B	zuid-westgevel gebouw 13	10.0	50.3	52.0	47.0	54.8
3-07_C	zuid-westgevel gebouw 13	16.0	46.0	47.8	42.7	50.6
3-07_D	zuid-westgevel gebouw 13	22.0	44.0	45.2	40.4	48.2
3-07_E	zuid-westgevel gebouw 13	34.0	45.0	46.1	41.3	49.1
3-07_F	zuid-westgevel gebouw 13	46.0	45.8	47.1	42.2	50.0
3-08_A	noord-oostgevel gebouw 13	46.0	61.5	62.4	57.4	65.4
3-09_A	westgevel binnentuin gebouw 12	7.0	34.2	35.4	30.3	38.2
3-09_B	westgevel binnentuin gebouw 12	10.0	34.9	36.1	31.0	39.0
3-09_C	westgevel binnentuin gebouw 12	16.0	35.6	36.8	31.7	39.6
3-09_D	westgevel binnentuin gebouw 12	22.0	37.0	38.2	33.2	41.1
3-09_E	westgevel binnentuin gebouw 12	26.0	35.8	37.0	31.9	39.9
3-10_A	zuid-westgevel binnentuin gebouw 12	7.0	34.0	35.3	30.2	38.1
3-10_B	zuid-westgevel binnentuin gebouw 12	10.0	34.6	35.9	30.8	38.7
3-10_C	zuid-westgevel binnentuin gebouw 12	16.0	35.6	36.9	31.8	39.8
3-10_D	zuid-westgevel binnentuin gebouw 12	22.0	36.7	38.0	32.9	40.8
3-10_E	zuid-westgevel binnentuin gebouw 12	26.0	37.8	39.0	34.0	41.9
3-11_A	noordgevel binnentuin gebouw 11	7.0	36.0	37.3	32.2	40.1
3-11_B	noordgevel binnentuin gebouw 11	10.0	36.4	37.6	32.5	40.5
3-11_C	noordgevel binnentuin gebouw 11	16.0	37.7	38.9	33.8	41.8
3-11_D	noordgevel binnentuin gebouw 11	19.0	38.5	39.8	34.7	42.7
3-12_A	zuidgevel binnentuin gebouw 11	7.0	41.2	42.5	37.7	45.5
3-12_B	zuidgevel binnentuin gebouw 11	10.0	41.8	43.0	38.2	46.0
3-12_C	zuidgevel binnentuin gebouw 11	16.0	42.9	44.0	39.2	47.0
3-12_D	zuidgevel binnentuin gebouw 11	19.0	43.4	44.5	39.8	47.6
3-13_A	noordgevel binnentuin gebouw 10	7.0	35.1	36.4	31.3	39.2

Alle getoonde dB-waarden zijn A-gewogen

Rekenresultaten railverkeer na maatregelen
Amstelkwartier - situatie A

4521206
Tauw bv

Model: Situatie A met afscherming - Amstelkwartier rekenmodellen railverkeer - Overamstel
Bijdrage van hoofdgroep op alle ontvangerpunten
Rekenmethode Railverkeerslawaai - RMR-2006; Periode: Alle perioden

Id	Omschrijving	Hoogte	Dag	Avond	Nacht	Iden
3-13_B	noordgevel binnentuin gebouw 10	10.0	35.5	36.8	31.0	39.7
3-13_C	noordgevel binnentuin gebouw 10	16.0	36.2	37.5	32.4	40.4
3-13_D	noordgevel binnentuin gebouw 10	19.0	37.2	38.5	33.5	41.4
3-14_A	zuidgevel gebouw 10	7.0	38.4	39.8	34.9	42.7
3-14_B	zuidgevel gebouw 10	10.0	38.5	39.7	34.9	42.7
3-14_C	zuidgevel gebouw 10	16.0	39.1	40.4	35.5	43.4
3-14_D	zuidgevel gebouw 10	19.0	39.5	40.8	35.9	43.8
4-01_A	noordoostgevel gebouw 4	7.0	40.8	42.2	37.3	45.1
4-01_B	noordoostgevel gebouw 4	10.0	39.0	41.1	36.3	44.1
4-01_C	noordoostgevel gebouw 4	13.0	40.2	41.5	36.7	44.5
4-01_D	noordoostgevel gebouw 4	19.0	41.2	42.6	37.7	45.5
4-02_A	noord-oostgevel gebouw 4	7.0	44.7	46.1	41.2	49.1
4-02_B	noord-oostgevel gebouw 4	10.0	44.2	45.4	40.6	48.4
4-02_C	noord-oostgevel gebouw 4	13.0	44.9	46.0	41.3	49.1
4-02_D	noord-oostgevel gebouw 4	19.0	46.3	47.4	42.6	50.4
4-03_A	oostgevel gebouw 3	7.0	49.0	50.3	45.4	53.2
4-03_B	oostgevel gebouw 3	10.0	49.0	50.0	45.2	53.1
4-03_C	oostgevel gebouw 3	16.0	50.8	51.7	47.0	54.8
4-03_D	oostgevel gebouw 3	22.0	51.5	52.5	47.7	55.5
4-03_E	oostgevel gebouw 3	26.0	51.9	52.8	48.0	55.9
4-04_A	zuidgevel gebouw 3	7.0	53.2	54.7	49.7	57.6
4-04_B	zuidgevel gebouw 3	10.0	53.1	54.6	49.6	57.5
4-04_C	zuidgevel gebouw 3	16.0	52.6	53.7	48.9	56.8
4-04_D	zuidgevel gebouw 3	22.0	53.3	54.4	49.6	57.4
4-04_E	zuidgevel gebouw 3	26.0	53.6	54.7	49.9	57.7
4-05_A	westgevel gebouw 3	7.0	33.0	34.4	29.4	37.3
4-05_B	westgevel gebouw 3	10.0	33.1	34.4	29.4	37.3
4-05_C	westgevel gebouw 3	16.0	34.0	35.3	30.2	38.2
4-05_D	westgevel gebouw 3	22.0	36.4	37.8	32.7	40.7
4-05_E	westgevel gebouw 3	26.0	37.8	39.2	34.2	42.1
4-06_A	zuid-westgevel gebouw 4	19.0	29.4	31.1	26.1	33.9
B01_A	Watergraafsmeer	1.5	57.1	58.7	53.8	61.6
B01_B	Watergraafsmeer	4.5	58.4	60.0	55.1	62.9
B01_C	Watergraafsmeer	7.0	58.3	59.9	55.0	62.8
B02_A	Watergraafsmeer	1.5	56.1	57.7	52.8	60.6
B02_B	Watergraafsmeer	4.5	57.8	59.4	54.5	62.3
B02_C	Watergraafsmeer	7.0	57.5	59.2	54.3	62.1
B03_A	Watergraafsmeer	1.5	54.9	56.5	51.6	59.4
B03_B	Watergraafsmeer	4.5	57.2	58.8	53.9	61.7
B03_C	Watergraafsmeer	7.0	56.8	58.4	53.5	61.3
B04_A	Watergraafsmeer	1.5	53.7	55.3	50.4	58.2
B04_B	Watergraafsmeer	4.5	56.6	58.2	53.2	61.1
B04_C	Watergraafsmeer	7.0	56.2	57.8	52.8	60.6
B05_A	Watergraafsmeer	1.5	52.3	53.9	49.0	56.8
B05_B	Watergraafsmeer	4.5	55.6	57.3	52.3	60.1
B05_C	Watergraafsmeer	7.0	55.3	56.9	52.0	59.8
B06_A	Watergraafsmeer	1.5	51.2	52.8	47.9	55.7
B06_B	Watergraafsmeer	4.5	54.8	56.5	51.5	59.3
B06_C	Watergraafsmeer	7.0	54.6	56.2	51.3	59.1
B07_A	Watergraafsmeer	1.5	49.0	50.6	45.6	53.5
B07_B	Watergraafsmeer	4.5	52.0	53.6	48.6	56.5
B07_C	Watergraafsmeer	7.0	52.5	54.0	49.1	56.9

Alle getoonde dB-waarden zijn A-gewogen

Rekenresultaten railverkeer na maatregelen
Amstelkwartier - situatie A

4521206
Tauf bv

Model : Voorgond : Situatie A zonder afscherming - Amstelkwartier rekenmodellen railverkeer - Overamstel
Achtergrond: Situatie A met afscherming - Amstelkwartier rekenmodellen railverkeer - Overamstel
Groep : Waarde=hoofdgroep / Referentie=hoofdgroep
Periode : Waarde=Lden / Referentie=Lden
Toetsingswaarden: Waarde=Berekende waarden / Referentie=Berekende waarden

Id	Omschrijving	Hoogte	Waarde	Referentie	Vershil
1-01_A	oostgevel gebouw 20 - 21	7.00	66.6	57.3	9.3
1-01_B	oostgevel gebouw 20 - 21	10.00	66.9	60.7	6.2
1-01_C	oostgevel gebouw 20 - 21	16.00	66.9	62.5	4.4
1-01_D	oostgevel gebouw 20 - 21	22.00	66.8	63.3	3.5
1-01_E	oostgevel gebouw 20 - 21	34.00	66.4	65.0	1.4
1-01_F	oostgevel gebouw 20 - 21	46.00	65.9	65.7	0.2
1-02_A	zuidgevel gebouw 21	46.00	63.8	62.6	1.2
1-03_A	westgevel gebouw 21	46.00	54.0	51.0	3.0
1-04_A	noordgevel gebouw 20 - 21	7.00	60.0	55.4	4.5
1-04_B	noordgevel gebouw 20 - 21	10.00	60.4	57.2	3.1
1-04_C	noordgevel gebouw 20 - 21	16.00	60.8	58.9	1.9
1-04_D	noordgevel gebouw 20 - 21	22.00	61.0	59.6	1.4
1-04_E	noordgevel gebouw 20 - 21	34.00	61.0	60.4	0.6
1-04_F	noordgevel gebouw 20 - 21	46.00	60.3	60.2	0.1
1-05_A	oostgevel gebouw 20	7.00	66.7	56.9	9.8
1-05_B	oostgevel gebouw 20	10.00	66.9	60.4	6.5
1-05_C	oostgevel gebouw 20	16.00	66.9	62.2	4.7
1-05_D	oostgevel gebouw 20	22.00	66.8	63.0	3.9
1-05_E	oostgevel gebouw 20	26.00	66.7	63.6	3.1
1-06_A	zuidgevel gebouw 20	7.00	60.5	50.2	10.2
1-06_B	zuidgevel gebouw 20	10.00	60.7	53.7	7.0
1-06_C	zuidgevel gebouw 20	16.00	60.9	55.6	5.3
1-06_D	zuidgevel gebouw 20	22.00	60.8	56.2	4.6
1-06_E	zuidgevel gebouw 20	26.00	60.8	56.5	4.3
1-07_A	zuidgevel gebouw 20	7.00	55.9	47.8	8.1
1-07_B	zuidgevel gebouw 20	10.00	56.6	50.0	6.6
1-07_C	zuidgevel gebouw 20	16.00	57.0	51.9	5.1
1-07_D	zuidgevel gebouw 20	22.00	57.1	52.9	4.2
1-07_E	zuidgevel gebouw 20	26.00	57.0	52.7	4.3
1-08_A	noordgevel gebouw 20	7.00	58.9	55.5	3.4
1-08_B	noordgevel gebouw 20	10.00	59.4	56.8	2.5
1-08_C	noordgevel gebouw 20	16.00	60.0	58.4	1.6
1-08_D	noordgevel gebouw 20	22.00	60.2	59.0	1.3
1-08_E	noordgevel gebouw 20	26.00	60.3	59.2	1.1
2-01_A	noord-oostgevel gebouw 16	7.00	54.4	50.7	3.7
2-01_B	noord-oostgevel gebouw 16	10.00	54.9	51.6	3.3
2-01_C	noord-oostgevel gebouw 16	16.00	55.6	52.9	2.8
2-01_D	noord-oostgevel gebouw 16	19.00	55.8	53.4	2.5
2-02_A	noord-oostgevel gebouw 16	7.00	59.3	49.4	9.9
2-02_B	noord-oostgevel gebouw 16	10.00	59.6	52.8	6.8
2-02_C	noord-oostgevel gebouw 16	16.00	59.8	54.6	5.2
2-02_D	noord-oostgevel gebouw 16	19.00	59.7	54.8	4.9
2-03_A	zuid-oostgevel gebouw 16	7.00	54.6	44.8	9.8
2-03_B	zuid-oostgevel gebouw 16	10.00	54.8	48.2	6.6
2-03_C	zuid-oostgevel gebouw 16	16.00	54.8	49.8	5.0
2-03_D	zuid-oostgevel gebouw 16	19.00	54.8	50.1	4.7
2-04_A	zuid-westgevel binnentuin gebouw 16	7.00	38.9	38.5	0.4
2-04_B	zuid-westgevel binnentuin gebouw 16	10.00	39.4	39.4	0.0
2-04_C	zuid-westgevel binnentuin gebouw 16	16.00	41.4	41.4	0.0
2-04_D	zuid-westgevel binnentuin gebouw 16	19.00	42.6	42.6	0.0
2-05_A	zuid-oostgevel binnentuin gebouw 16	7.00	40.2	40.2	0.0
2-05_B	zuid-oostgevel binnentuin gebouw 16	10.00	41.0	41.0	0.0
2-05_C	zuid-oostgevel binnentuin gebouw 16	16.00	42.7	42.7	0.0
2-05_D	zuid-oostgevel binnentuin gebouw 16	19.00	43.6	43.6	0.0
2-06_A	noord-oostgevel binnentuin gebouw 16	7.00	38.9	38.9	0.0
2-06_B	noord-oostgevel binnentuin gebouw 16	10.00	39.6	39.6	0.0
2-06_C	noord-oostgevel binnentuin gebouw 16	16.00	41.1	41.1	0.0
2-06_D	noord-oostgevel binnentuin gebouw 16	19.00	41.9	41.9	0.0
2-07_A	zuid-oostgevel gebouw 16	7.00	39.1	39.1	0.0
2-07_B	zuid-oostgevel gebouw 16	10.00	39.6	39.6	0.0
2-07_C	zuid-oostgevel gebouw 16	16.00	41.4	41.4	0.0
2-07_D	zuid-oostgevel gebouw 16	19.00	43.0	43.0	0.0
2-08_A	zuid-westgevel gebouw 16	7.00	51.1	44.6	6.5
2-08_B	zuid-westgevel gebouw 16	10.00	51.3	45.3	6.0
2-08_C	zuid-westgevel gebouw 16	16.00	52.2	46.7	5.5
2-08_D	zuid-westgevel gebouw 16	19.00	52.6	47.2	5.3
2-09_A	zuid-westgevel gebouw 16	7.00	50.1	46.5	3.6
2-09_B	zuid-westgevel gebouw 16	10.00	50.2	47.0	3.2
2-09_C	zuid-westgevel gebouw 16	16.00	51.0	48.1	2.9
2-09_D	zuid-westgevel gebouw 16	19.00	51.4	48.5	2.9
2-10_A	noord-westgevel gebouw 16	7.00	54.8	54.2	0.6
2-10_B	noord-westgevel gebouw 16	10.00	54.9	54.4	0.5
2-10_C	noord-westgevel gebouw 16	16.00	55.5	55.2	0.4
2-10_D	noord-westgevel gebouw 16	19.00	55.8	55.5	0.3
2-11_A	noord-westgevel gebouw 16	7.00	55.6	54.8	0.8
2-11_B	noord-westgevel gebouw 16	10.00	56.0	55.3	0.7
2-11_C	noord-westgevel gebouw 16	16.00	56.8	56.3	0.4
2-11_D	noord-westgevel gebouw 16	19.00	57.1	56.8	0.4
2-12_A	noord-oostgevel gebouw 19	7.00	65.5	54.4	11.1
2-12_B	noord-oostgevel gebouw 19	10.00	65.7	58.6	7.1
2-12_C	noord-oostgevel gebouw 19	16.00	65.7	60.5	5.2
2-12_D	noord-oostgevel gebouw 19	22.00	65.6	61.0	4.6
2-12_E	noord-oostgevel gebouw 19	34.00	65.5	63.2	2.3
2-12_F	noord-oostgevel gebouw 19	46.00	65.1	64.4	0.7
2-13_A	oostgevel gebouw 18	7.00	66.9	56.9	10.0
2-13_B	oostgevel gebouw 18	10.00	67.1	60.4	6.7
2-13_C	oostgevel gebouw 18	16.00	67.1	62.3	4.9
2-13_D	oostgevel gebouw 18	22.00	67.0	63.5	3.5
2-13_E	oostgevel gebouw 18	26.00	66.8	64.3	2.5
2-14_A	oostgevel gebouw 18	7.00	67.3	57.5	9.8

Alle getoonde dB-waarden zijn A-gewogen

Rekenresultaten railverkeer na maatregelen
Amstelkwartier - situatie A

4521206
Tauf bv

Model : Voorgond : Situatie A zonder afscherming - Amstelkwartier rekenmodellen railverkeer - Overamstel
Achtergrond: Situatie A met afscherming - Amstelkwartier rekenmodellen railverkeer - Overamstel
Groep : Waarde=hoofdgroep / Referentie=hoofdgroep
Periode : Waarde=Lden / Referentie=Lden
Toetsingswaarden: Waarde=Berekende waarden / Referentie=Berekende waarden

Id	Omschrijving	Hoogte	Waarde	Referentie	Verzchil
2-14_B	oostgevel gebouw 18	10.00	67.5	60.0	6.7
2-14_C	oostgevel gebouw 18	16.00	67.5	62.8	4.8
2-14_D	oostgevel gebouw 18	22.00	67.4	64.2	3.2
2-14_E	oostgevel gebouw 18	26.00	67.2	65.2	2.0
2-15_A	zuid-oostgevel gebouw 18	7.00	65.2	55.1	10.1
2-15_B	zuid-oostgevel gebouw 18	10.00	65.5	58.3	7.2
2-15_C	zuid-oostgevel gebouw 18	16.00	65.6	60.3	5.4
2-15_D	zuid-oostgevel gebouw 18	22.00	65.6	61.2	4.4
2-15_E	zuid-oostgevel gebouw 18	26.00	65.5	61.8	3.7
2-16_A	zuid-westgevel gebouw 18	7.00	58.4	48.6	9.9
2-16_B	zuid-westgevel gebouw 18	10.00	59.2	51.6	7.6
2-16_C	zuid-westgevel gebouw 18	16.00	59.6	53.0	5.9
2-16_D	zuid-westgevel gebouw 18	22.00	59.7	54.6	5.0
2-16_E	zuid-westgevel gebouw 18	26.00	59.6	54.7	4.9
2-17_A	noord-westgevel gebouw 18	7.00	38.5	38.5	0.0
2-17_B	noord-westgevel gebouw 18	10.00	38.9	38.9	0.0
2-17_C	noord-westgevel gebouw 18	16.00	39.0	39.0	0.0
2-17_D	noord-westgevel gebouw 18	22.00	39.9	39.0	0.0
2-17_E	noord-westgevel gebouw 18	26.00	40.7	39.0	0.9
2-18_A	noordgevel binnentuin gebouw 18	7.00	40.0	40.0	0.0
2-18_B	noordgevel binnentuin gebouw 18	10.00	41.1	41.1	0.0
2-18_C	noordgevel binnentuin gebouw 18	16.00	41.5	41.5	0.0
2-18_D	noordgevel binnentuin gebouw 18	22.00	43.4	43.4	0.0
2-18_E	noordgevel binnentuin gebouw 18	26.00	47.3	47.3	0.0
2-19_A	westgevel binnentuin gebouw 18	7.00	38.8	38.8	0.0
2-19_B	westgevel binnentuin gebouw 18	10.00	39.5	39.5	0.0
2-19_C	westgevel binnentuin gebouw 18	16.00	41.0	41.0	0.0
2-19_D	westgevel binnentuin gebouw 18	22.00	42.8	42.7	0.1
2-19_E	westgevel binnentuin gebouw 18	26.00	44.7	43.8	0.9
2-20_A	zuid-westgevel binnentuin gebouw 19	7.00	38.8	38.8	0.0
2-20_B	zuid-westgevel binnentuin gebouw 19	10.00	39.2	39.2	0.0
2-20_C	zuid-westgevel binnentuin gebouw 19	16.00	40.5	40.5	0.0
2-20_D	zuid-westgevel binnentuin gebouw 19	22.00	42.3	42.3	0.0
2-20_E	zuid-westgevel binnentuin gebouw 19	34.00	50.8	49.6	1.2
2-20_F	zuid-westgevel binnentuin gebouw 19	46.00	54.8	53.2	1.7
2-21_A	noord-oostgevel binnentuin gebouw 17	7.00	44.7	40.2	4.5
2-21_B	noord-oostgevel binnentuin gebouw 17	10.00	45.3	41.1	4.2
2-21_C	noord-oostgevel binnentuin gebouw 17	16.00	46.1	42.7	3.3
2-21_D	noord-oostgevel binnentuin gebouw 17	19.00	46.4	43.5	2.9
2-22_A	zuid-westgevel gebouw 17	7.00	54.6	46.3	8.3
2-22_B	zuid-westgevel gebouw 17	10.00	55.1	48.1	7.0
2-22_C	zuid-westgevel gebouw 17	16.00	56.0	50.0	6.0
2-22_D	zuid-westgevel gebouw 17	19.00	56.2	50.8	5.5
3-01_A	noord-oostgevel gebouw 15	4.50	52.0	48.0	4.0
3-02_A	noord-oostgevel gebouw 14	7.00	58.0	52.3	5.6
3-02_B	noord-oostgevel gebouw 14	10.00	58.0	52.1	5.9
3-02_C	noord-oostgevel gebouw 14	16.00	58.5	53.7	4.8
3-02_D	noord-oostgevel gebouw 14	19.00	58.6	54.3	4.3
3-03_A	zuid-westgevel gebouw 14	7.00	47.5	38.5	4.0
3-03_B	zuid-westgevel gebouw 14	10.00	42.9	39.3	3.6
3-03_C	zuid-westgevel gebouw 14	16.00	43.9	40.7	3.2
3-03_D	zuid-westgevel gebouw 14	19.00	44.4	41.4	3.0
3-04_A	noord-oostgevel gebouw 12	7.00	65.9	56.1	9.8
3-04_B	noord-oostgevel gebouw 12	10.00	66.1	59.3	6.9
3-04_C	noord-oostgevel gebouw 12	16.00	66.2	61.1	5.2
3-04_D	noord-oostgevel gebouw 12	22.00	66.3	61.8	4.4
3-04_E	noord-oostgevel gebouw 12	26.00	66.1	62.3	3.8
3-05_A	oostgevel gebouw 12	7.00	68.0	58.1	9.9
3-05_B	oostgevel gebouw 12	10.00	68.1	61.1	7.0
3-05_C	oostgevel gebouw 12	16.00	68.2	63.0	5.1
3-05_D	oostgevel gebouw 12	22.00	68.1	64.3	3.8
3-05_E	oostgevel gebouw 12	26.00	68.0	65.8	3.0
3-06_A	zuidgevel gebouw 13	7.00	64.9	57.6	7.3
3-06_B	zuidgevel gebouw 13	10.00	65.1	58.4	5.7
3-06_C	zuidgevel gebouw 13	16.00	64.7	59.8	4.9
3-06_D	zuidgevel gebouw 13	22.00	64.6	60.7	3.9
3-06_E	zuidgevel gebouw 13	34.00	64.3	62.1	2.2
3-06_F	zuidgevel gebouw 13	46.00	64.0	63.3	0.7
3-07_A	zuid-westgevel gebouw 13	7.00	56.7	54.5	2.2
3-07_B	zuid-westgevel gebouw 13	10.00	56.9	54.8	2.1
3-07_C	zuid-westgevel gebouw 13	16.00	52.0	50.6	1.4
3-07_D	zuid-westgevel gebouw 13	22.00	50.3	48.2	2.0
3-07_E	zuid-westgevel gebouw 13	34.00	50.5	49.1	1.4
3-07_F	zuid-westgevel gebouw 13	46.00	50.8	50.0	0.8
3-08_A	noord-oostgevel gebouw 13	46.00	66.7	65.4	1.3
3-09_A	westgevel binnentuin gebouw 12	7.00	38.2	38.2	0.0
3-09_B	westgevel binnentuin gebouw 12	10.00	39.0	39.0	0.0
3-09_C	westgevel binnentuin gebouw 12	16.00	39.6	39.6	0.0
3-09_D	westgevel binnentuin gebouw 12	22.00	41.1	41.1	0.0
3-09_E	westgevel binnentuin gebouw 12	26.00	39.9	39.9	0.0
3-10_A	zuid-westgevel binnentuin gebouw 12	7.00	38.1	38.1	0.0
3-10_B	zuid-westgevel binnentuin gebouw 12	10.00	38.7	38.7	0.0
3-10_C	zuid-westgevel binnentuin gebouw 12	16.00	39.8	39.8	0.0
3-10_D	zuid-westgevel binnentuin gebouw 12	22.00	40.9	40.8	0.1
3-10_E	zuid-westgevel binnentuin gebouw 12	26.00	42.2	41.9	0.3
3-11_A	noordgevel binnentuin gebouw 11	7.00	40.1	40.1	0.0
3-11_B	noordgevel binnentuin gebouw 11	10.00	40.5	40.5	0.0
3-11_C	noordgevel binnentuin gebouw 11	16.00	41.8	41.8	0.0
3-11_D	noordgevel binnentuin gebouw 11	19.00	42.7	42.7	0.0
3-12_A	zuidgevel binnentuin gebouw 11	7.00	50.0	45.5	4.5
3-12_B	zuidgevel binnentuin gebouw 11	10.00	50.3	46.0	4.3

Alle getoonde dB-waarden zijn A-gewogen

Rekenresultaten railverkeer na maatregelen
Amstelkwartier - situatie A

4521206
Tauw bv

Model : Voorg rond : Situatie A zonder afscherming - Amstelkwartier rekenmodellen railverkeer - Overamstel
Achtergrond: Situatie A met afscherming - Amstelkwartier rekenmodellen railverkeer - Overamstel
Groep : Waarde=hoofdgroep / Referentie=hoofdgroep
Periode : Waarde=Lden / Referentie=Lden
Toetsingswaarden: Waarde=Berekende waarden / Referentie=Berekende waarden

Id	Omschrijving	Hoogte	Waarde	Referentie	Verschil
3-12_C	zuidgevel binnentuin gebouw 11	16.00	51.2	47.0	4.2
3-12_D	zuidgevel binnentuin gebouw 11	19.00	51.5	47.6	3.9
3-13_A	noordgevel binnentuin gebouw 10	7.00	42.0	39.2	2.8
3-13_B	noordgevel binnentuin gebouw 10	10.00	42.1	39.7	2.4
3-13_C	noordgevel binnentuin gebouw 10	16.00	40.4	40.4	0.0
3-13_D	noordgevel binnentuin gebouw 10	19.00	41.4	41.4	0.0
3-14_A	zuidgevel gebouw 10	7.00	46.2	42.7	3.4
3-14_B	zuidgevel gebouw 10	10.00	45.9	42.7	3.2
3-14_C	zuidgevel gebouw 10	16.00	46.5	43.4	3.2
3-14_D	zuidgevel gebouw 10	19.00	46.9	43.0	3.1
4-01_A	noord-oostgevel gebouw 4	7.00	47.5	45.1	2.4
4-01_B	noord-oostgevel gebouw 4	10.00	46.9	44.1	2.7
4-01_C	noord-oostgevel gebouw 4	13.00	47.2	44.5	2.7
4-01_D	noord-oostgevel gebouw 4	19.00	48.1	45.5	2.6
4-02_A	noord-oostgevel gebouw 4	7.00	53.5	49.1	4.4
4-02_B	noord-oostgevel gebouw 4	10.00	53.3	48.4	4.8
4-02_C	noord-oostgevel gebouw 4	13.00	53.9	49.1	4.8
4-02_D	noord-oostgevel gebouw 4	19.00	54.5	50.4	4.1
4-03_A	oostgevel gebouw 3	7.00	59.4	53.2	6.2
4-03_B	oostgevel gebouw 3	10.00	59.4	53.1	6.4
4-03_C	oostgevel gebouw 3	16.00	59.9	54.8	5.0
4-03_D	oostgevel gebouw 3	22.00	60.0	55.5	4.4
4-03_E	oostgevel gebouw 3	26.00	60.0	55.9	4.1
4-04_A	zuidgevel gebouw 3	7.00	61.7	57.6	4.1
4-04_B	zuidgevel gebouw 3	10.00	61.3	57.5	3.9
4-04_C	zuidgevel gebouw 3	16.00	60.9	56.8	4.1
4-04_D	zuidgevel gebouw 3	22.00	61.0	57.4	3.6
4-04_E	zuidgevel gebouw 3	26.00	61.1	57.7	3.4
4-05_A	westgevel gebouw 3	7.00	37.3	37.3	0.0
4-05_B	westgevel gebouw 3	10.00	37.3	37.3	0.0
4-05_C	westgevel gebouw 3	16.00	38.2	38.2	0.0
4-05_D	westgevel gebouw 3	22.00	40.7	40.7	0.0
4-05_E	westgevel gebouw 3	26.00	42.6	42.1	0.5
4-06_A	zuid-westgevel gebouw 4	19.00	33.9	33.9	0.0
B01_A	Watergraafsmeer	1.50	61.5	61.6	-0.1
B01_B	Watergraafsmeer	4.50	62.8	62.9	-0.2
B01_C	Watergraafsmeer	7.00	62.7	62.8	-0.2
B02_A	Watergraafsmeer	1.50	60.5	60.6	-0.1
B02_B	Watergraafsmeer	4.50	62.1	62.3	-0.2
B02_C	Watergraafsmeer	7.00	61.9	62.1	-0.2
B03_A	Watergraafsmeer	1.50	59.2	59.4	-0.2
B03_B	Watergraafsmeer	4.50	61.5	61.7	-0.2
B03_C	Watergraafsmeer	7.00	61.1	61.3	-0.2
B04_A	Watergraafsmeer	1.50	58.0	58.2	-0.2
B04_B	Watergraafsmeer	4.50	60.9	61.1	-0.2
B04_C	Watergraafsmeer	7.00	60.5	60.6	-0.2
B05_A	Watergraafsmeer	1.50	56.5	56.8	-0.2
B05_B	Watergraafsmeer	4.50	60.0	60.1	-0.1
B05_C	Watergraafsmeer	7.00	59.7	59.8	-0.1
B06_A	Watergraafsmeer	1.50	55.5	55.7	-0.2
B06_B	Watergraafsmeer	4.50	59.1	59.3	-0.2
B06_C	Watergraafsmeer	7.00	58.9	59.1	-0.2
B07_A	Watergraafsmeer	1.50	53.2	53.5	-0.3
B07_B	Watergraafsmeer	4.50	56.3	56.5	-0.2
B07_C	Watergraafsmeer	7.00	56.7	56.9	-0.2

Alle getoonde dB-waarden zijn A-gewogen

Bijlage

7

Resultaten gecumuleerde geluidbelasting

Identificatie	Omschrijving	Hoogte	Lden rail	Lden weg	Lcum
1-05_A	oostgevel gebouw 20	7	66,7	64,7	67,094
1-01_A	oostgevel gebouw 20 - 21	7	66,6	64,6	66,996
1-05_B	oostgevel gebouw 20	10	66,9	64,3	66,954
1-01_B	oostgevel gebouw 20 - 21	10	66,9	64,2	66,9
1-05_C	oostgevel gebouw 20	16	66,9	63,4	66,488
1-01_C	oostgevel gebouw 20 - 21	16	66,9	63,3	66,44
1-01_D	oostgevel gebouw 20 - 21	22	66,8	62,4	65,973
1-05_D	oostgevel gebouw 20	22	66,8	62,4	65,973
1-05_E	oostgevel gebouw 20	26	66,7	61,8	65,663
1-01_E	oostgevel gebouw 20 - 21	34	66,4	60,7	65,061
1-01_F	oostgevel gebouw 20 - 21	46	65,9	59,2	64,238
1-02_A	zuidgevel gebouw 21	46	63,8	56,9	62,15
1-04_C	noordgevel gebouw 20 - 21	16	60,8	56,9	60,362
1-04_B	noordgevel gebouw 20 - 21	10	60,4	57,3	60,35
1-04_A	noordgevel gebouw 20 - 21	7	60	57,4	60,215
1-04_D	noordgevel gebouw 20 - 21	22	61	56,3	60,213
1-06_C	zuidgevel gebouw 20	16	60,9	55,8	59,958
1-06_B	zuidgevel gebouw 20	10	60,7	56	59,922
1-06_A	zuidgevel gebouw 20	7	60,5	56	59,81
1-06_D	zuidgevel gebouw 20	22	60,8	55,5	59,786
1-04_E	noordgevel gebouw 20 - 21	34	61	55,1	59,765
1-06_E	zuidgevel gebouw 20	26	60,8	55,3	59,712
1-04_F	noordgevel gebouw 20 - 21	46	60,3	53,9	58,925
1-08_E	noordgevel gebouw 20	26	60,3	53,2	58,716
1-08_D	noordgevel gebouw 20	22	60,2	53,3	58,677
1-08_C	noordgevel gebouw 20	16	60	53,5	58,604
1-08_B	noordgevel gebouw 20	10	59,4	53,7	58,286
1-08_A	noordgevel gebouw 20	7	58,9	53,6	57,946
1-07_D	zuidgevel gebouw 20	22	57,1	51	55,929
1-07_C	zuidgevel gebouw 20	16	57	51,1	55,898
1-07_E	zuidgevel gebouw 20	26	57	50,9	55,832
1-07_B	zuidgevel gebouw 20	10	56,6	51,2	55,683
1-07_A	zuidgevel gebouw 20	7	55,9	50,8	55,114
1-03_A	westgevel gebouw 21	46	54	43,5	51,967

Identificatie	Omschrijving	Hoogte	Lden rail	Lden weg	Lcum
2-14_A	oostgevel gebouw 18	7	67,3	64,8	67,399
2-14_B	oostgevel gebouw 18	10	67,5	64,4	67,275
2-13_A	oostgevel gebouw 18	7	66,9	64,8	67,232
2-13_B	oostgevel gebouw 18	10	67,1	64,4	67,095
2-14_C	oostgevel gebouw 18	16	67,5	63,5	66,834
2-13_C	oostgevel gebouw 18	16	67,1	63,5	66,635
2-14_D	oostgevel gebouw 18	22	67,4	62,6	66,384
2-13_D	oostgevel gebouw 18	22	67	62,6	66,167
2-14_E	oostgevel gebouw 18	26	67,2	62	66,027
2-13_E	oostgevel gebouw 18	26	66,8	62	65,801
2-12_B	noord-oostgevel gebouw 19	10	65,7	60,4	64,534
2-12_A	noord-oostgevel gebouw 19	7	65,5	60,6	64,498
2-12_C	noord-oostgevel gebouw 19	16	65,7	59,9	64,347
2-15_B	zuid-oostgevel gebouw 18	10	65,5	60,2	64,34
2-15_C	zuid-oostgevel gebouw 18	16	65,6	59,8	64,251
2-15_A	zuid-oostgevel gebouw 18	7	65,2	60,4	64,248
2-15_D	zuid-oostgevel gebouw 18	22	65,6	59,2	64,045
2-12_D	noord-oostgevel gebouw 19	22	65,6	59,1	64,012
2-15_E	zuid-oostgevel gebouw 18	26	65,5	58,8	63,852
2-12_E	noord-oostgevel gebouw 19	34	65,5	57,6	63,511
2-12_F	noord-oostgevel gebouw 19	46	65,1	57	63,076
2-02_C	noord-oostgevel gebouw 16	16	59,8	52,9	58,291
2-16_D	zuid-westgevel gebouw 18	22	59,7	52,9	58,224
2-02_B	noord-oostgevel gebouw 16	10	59,6	53,1	58,218
2-02_D	noord-oostgevel gebouw 16	19	59,7	52,8	58,195
2-16_C	zuid-westgevel gebouw 18	16	59,6	53	58,187
2-16_E	zuid-westgevel gebouw 18	26	59,6	52,8	58,127
2-02_A	noord-oostgevel gebouw 16	7	59,3	53,2	58,055
2-16_B	zuid-westgevel gebouw 18	10	59,2	53,1	57,958
2-16_A	zuid-westgevel gebouw 18	7	58,4	52,6	57,285
2-01_D	noord-oostgevel gebouw 16	19	55,8	50,2	54,839
2-11_D	noord-westgevel gebouw 16	19	57,1	45,8	54,826
2-22_D	zuid-westgevel gebouw 17	19	56,2	49	54,738
2-01_C	noord-oostgevel gebouw 16	16	55,6	50,2	54,715
2-11_C	noord-westgevel gebouw 16	16	56,8	45,8	54,577
2-22_C	zuid-westgevel gebouw 17	16	56	48,9	54,572
2-01_B	noord-oostgevel gebouw 16	10	54,9	50,1	54,258
2-11_B	noord-westgevel gebouw 16	10	56	45,2	53,839
2-22_B	zuid-westgevel gebouw 17	10	55,1	48,2	53,76
2-01_A	noord-oostgevel gebouw 16	7	54,4	49,4	53,698
2-11_A	noord-westgevel gebouw 16	7	55,6	44,5	53,417
2-10_D	noord-westgevel gebouw 16	19	55,8	42,9	53,414
2-03_B	zuid-oostgevel gebouw 16	10	54,8	47	53,239
2-22_A	zuid-westgevel gebouw 17	7	54,6	47,5	53,223
2-03_C	zuid-oostgevel gebouw 16	16	54,8	46,7	53,17
2-03_D	zuid-oostgevel gebouw 16	19	54,8	46,6	53,147
2-03_A	zuid-oostgevel gebouw 16	7	54,6	47,1	53,12
2-10_C	noord-westgevel gebouw 16	16	55,5	42,5	53,119
2-20_F	zuid-westgevel binnenruin gebouw	46	54,8	44,3	52,733
2-10_B	noord-westgevel gebouw 16	10	54,9	41,6	52,521
2-10_A	noord-westgevel gebouw 16	7	54,8	41,1	52,395
2-08_D	zuid-westgevel gebouw 16	19	52,6	45,6	51,323
2-08_C	zuid-westgevel gebouw 16	16	52,2	45,3	50,965
2-08_B	zuid-westgevel gebouw 16	10	51,3	44,2	50,045
2-09_D	zuid-westgevel gebouw 16	19	51,4	43,3	49,902
2-08_A	zuid-westgevel gebouw 16	7	51,1	43,6	49,752
2-09_C	zuid-westgevel gebouw 16	16	51	42,8	49,496
2-09_B	zuid-westgevel gebouw 16	10	50,2	41,9	48,706
2-20_E	zuid-westgevel binnenruin gebouw	34	50,8	37,6	48,618
2-09_A	zuid-westgevel gebouw 16	7	50,1	41,4	48,53
2-18_E	noordgevel binnenruin gebouw 18	26	47,3	35,8	45,435
2-21_D	noord-oostgevel binnenruin gebouw	19	46,4	37,2	44,89

Identificatie	Omschrijving	Hoogte	Lden rail	Lden weg	Lcum
3-05_A	oostgevel gebouw 12	7	68	64,7	67,661
3-05_B	oostgevel gebouw 12	10	68,1	64,4	67,56
3-05_C	oostgevel gebouw 12	16	68,2	63,5	67,203
3-05_D	oostgevel gebouw 12	22	68,1	62,5	66,745
3-05_E	oostgevel gebouw 12	26	68	61,9	66,467
3-06_A	zuidgevel gebouw 13	7	64,9	64	65,994
3-06_B	zuidgevel gebouw 13	10	65,1	63,6	65,821
3-06_C	zuidgevel gebouw 13	16	64,7	62,6	65,08
3-04_B	noord-oostgevel gebouw 12	10	66,1	60	64,629
3-04_C	noord-oostgevel gebouw 12	16	66,2	59,7	64,592
3-04_A	noord-oostgevel gebouw 12	7	65,9	60,1	64,541
3-06_D	zuidgevel gebouw 13	22	64,6	61,6	64,497
3-04_D	noord-oostgevel gebouw 12	22	66,2	59,3	64,466
3-04_E	noord-oostgevel gebouw 12	26	66,1	58,9	64,281
3-08_A	noord-oostgevel gebouw 13	46	66,7	55,4	64,009
3-06_E	zuidgevel gebouw 13	34	64,3	59,9	63,543
3-06_F	zuidgevel gebouw 13	46	64	58,3	62,738
3-07_A	zuid-westgevel gebouw 13	7	56,7	57,7	59,203
3-07_B	zuid-westgevel gebouw 13	10	56,9	57,6	59,19
3-07_C	zuid-westgevel gebouw 13	16	52	57,1	57,781
3-07_D	zuid-westgevel gebouw 13	22	50,3	56,5	57,048
3-02_D	noord-oostgevel gebouw 14	19	58,6	50	56,712
3-02_C	noord-oostgevel gebouw 14	16	58,5	50,1	56,659
3-02_B	noord-oostgevel gebouw 14	10	58	50,1	56,293
3-02_A	noord-oostgevel gebouw 14	7	58	49,5	56,157
3-07_E	zuid-westgevel gebouw 13	34	50,5	55,3	56,038
3-07_F	zuid-westgevel gebouw 13	46	50,8	54,7	55,588
3-12_D	zuidgevel binnentuin gebouw 11	19	51,5	48,1	51,542
3-12_C	zuidgevel binnentuin gebouw 11	16	51,2	48,1	51,389
3-12_B	zuidgevel binnentuin gebouw 11	10	50,3	47,6	50,704
3-01_A	noord-oostgevel gebouw 15	4,5	52	43,4	50,373
3-12_A	zuidgevel binnentuin gebouw 11	7	50	46,8	50,174
3-14_D	zuidgevel gebouw 10	19	46,9	43,6	47,114
3-14_C	zuidgevel gebouw 10	16	46,5	43,1	46,681
3-14_B	zuidgevel gebouw 10	10	45,9	42,1	45,928
3-14_A	zuidgevel gebouw 10	7	46,2	41,6	45,905
3-03_D	zuid-westgevel gebouw 14	19	44,4	34,7	42,894
3-03_C	zuid-westgevel gebouw 14	16	43,9	34,3	42,43
3-03_B	zuid-westgevel gebouw 14	10	42,9	33,2	41,458
3-11_D	noordgevel binnentuin gebouw 11	19	42,7	33,6	41,361
3-10_E	zuid-westgevel binnentuin gebouw 1	26	42,2	34,1	41,065
3-03_A	zuid-westgevel gebouw 14	7	42,5	32,6	41,045
3-13_B	noordgevel binnentuin gebouw 10	10	42,1	33,7	40,911
3-13_A	noordgevel binnentuin gebouw 10	7	42	33,1	40,724
3-11_C	noordgevel binnentuin gebouw 11	16	41,8	33,4	40,623
3-09_D	westgevel binnentuin gebouw 12	22	41,1	33,6	40,135
3-13_D	noordgevel binnentuin gebouw 10	19	41,4	31,4	39,979
3-10_D	zuid-westgevel binnentuin gebouw 1	22	40,9	33,2	39,9
3-09_E	westgevel binnentuin gebouw 12	26	39,9	35,4	39,841
3-11_B	noordgevel binnentuin gebouw 11	10	40,5	33,1	39,581
3-11_A	noordgevel binnentuin gebouw 11	7	40,1	32,7	39,197
3-13_C	noordgevel binnentuin gebouw 10	16	40,4	31	39,109
3-10_C	zuid-westgevel binnentuin gebouw 1	16	39,8	32,5	38,931
3-09_C	westgevel binnentuin gebouw 12	16	39,6	32,9	38,882
3-09_B	westgevel binnentuin gebouw 12	10	39	32,2	38,28
3-10_B	zuid-westgevel binnentuin gebouw 1	10	38,7	31,5	37,896
3-09_A	westgevel binnentuin gebouw 12	7	38,2	31,8	37,611
3-10_A	zuid-westgevel binnentuin gebouw 1	7	38,1	30,9	37,319

Identificatie	Omschrijving	Hoogte	Lden rail	Lden weg	Lcum
4-04_A	zuidgevel gebouw 3	7	61,7	62,6	64,06
4-04_B	zuidgevel gebouw 3	10	61,3	62,2	63,665
4-04_C	zuidgevel gebouw 3	16	60,9	61,3	62,921
4-04_D	zuidgevel gebouw 3	22	61	60,4	62,356
4-04_E	zuidgevel gebouw 3	26	61,1	59,8	62,021
4-03_C	oostgevel gebouw 3	16	59,9	56,2	59,577
4-03_D	oostgevel gebouw 3	22	60	55,9	59,495
4-03_A	oostgevel gebouw 3	7	59,4	56,5	59,475
4-03_B	oostgevel gebouw 3	10	59,4	56,5	59,475
4-03_E	oostgevel gebouw 3	26	60	55,6	59,366
4-02_D	noord-oostgevel gebouw 4	19	54,5	50,9	54,37
4-02_C	noord-oostgevel gebouw 4	13	53,9	50,9	54,065
4-02_B	noord-oostgevel gebouw 4	10	53,3	50,8	53,729
4-02_A	noord-oostgevel gebouw 4	7	53,5	50,3	53,581
4-06_A	zuid-westgevel gebouw 4	19	33,9	51	51,057
4-01_D	noordoostgevel gebouw 4	19	48,1	45,4	48,56
4-01_C	noordoostgevel gebouw 4	13	47,2	44,7	47,781
4-01_A	noordoostgevel gebouw 4	7	47,5	43,5	47,398
4-01_B	noordoostgevel gebouw 4	10	46,9	44,1	47,344
4-05_E	westgevel gebouw 3	26	42,6	39,7	43,112
4-05_D	westgevel gebouw 3	22	40,7	33,2	39,751
4-05_C	westgevel gebouw 3	16	38,2	33,1	37,992
4-05_B	westgevel gebouw 3	10	37,3	32,7	37,29
4-05_A	westgevel gebouw 3	7	37,3	32,2	37,122

Bijlage

8

Resultaten railverkeerslawaai inclusief nieuwe bebouwing

Rekenresultaten railverkeer inclusief nieuwe bebouwing
Amsteltkwartier - situatie A

4521206
Tauf bv

Model : Voergrond : Situatie A zonder afscherming - Amsteltkwartier rekenmodellen railverkeer - Overamstel
Achtergrond: Situatie A zonder afscherming met nieuwe bebouwing - Amsteltkwartier rekenmodellen railverkeer - Overamstel
Groep : Waarde=hoofdgroep / Referentie=hoofdgroep
Periode : Waarde=Lden / Referentie=Lden
Toetsingswaarden: Waarde=Berekende waarden / Referentie=Berekende waarden

Id	Omschrijving	Hoogte	Waarde	Referentie	Verskil
1-01_A	oostgevel gebouw 20 - 21	7.00	66.6	67.1	-0.4
1-01_B	oostgevel gebouw 20 - 21	10.00	66.9	67.3	-0.5
1-01_C	oostgevel gebouw 20 - 21	16.00	66.9	67.5	-0.6
1-01_D	oostgevel gebouw 20 - 21	22.00	66.8	67.5	-0.7
1-01_E	oostgevel gebouw 20 - 21	34.00	66.4	67.1	-0.7
1-01_F	oostgevel gebouw 20 - 21	46.00	65.9	66.7	-0.8
1-02_A	zuidgevel gebouw 21	46.00	63.8	64.8	-1.0
1-03_A	westgevel gebouw 21	46.00	54.0	54.0	0.0
1-04_A	noordgevel gebouw 20 - 21	7.00	60.0	60.0	0.0
1-04_B	noordgevel gebouw 20 - 21	10.00	60.4	60.4	0.0
1-04_C	noordgevel gebouw 20 - 21	16.00	60.8	60.8	0.0
1-04_D	noordgevel gebouw 20 - 21	22.00	61.0	61.0	0.0
1-04_E	noordgevel gebouw 20 - 21	34.00	61.0	61.0	0.0
1-04_F	noordgevel gebouw 20 - 21	46.00	60.3	60.3	0.0
1-05_A	oostgevel gebouw 20	7.00	66.7	67.2	-0.5
1-05_B	oostgevel gebouw 20	10.00	66.9	67.5	-0.6
1-05_C	oostgevel gebouw 20	16.00	66.9	67.7	-0.7
1-05_D	oostgevel gebouw 20	22.00	66.8	67.6	-0.8
1-05_E	oostgevel gebouw 20	26.00	66.7	67.5	-0.8
1-06_A	zuidgevel gebouw 20	7.00	60.5	60.5	0.0
1-06_B	zuidgevel gebouw 20	10.00	60.7	60.7	0.0
1-06_C	zuidgevel gebouw 20	16.00	60.9	60.9	0.0
1-06_D	zuidgevel gebouw 20	22.00	60.8	60.8	0.0
1-06_E	zuidgevel gebouw 20	26.00	60.8	60.8	0.0
1-07_A	zuidgevel gebouw 20	7.00	55.9	55.9	0.0
1-07_B	zuidgevel gebouw 20	10.00	56.6	56.6	0.0
1-07_C	zuidgevel gebouw 20	16.00	57.0	57.0	0.0
1-07_D	zuidgevel gebouw 20	22.00	57.1	57.1	0.0
1-07_E	zuidgevel gebouw 20	26.00	57.0	57.0	0.0
1-08_A	noordgevel gebouw 20	7.00	56.9	56.9	0.0
1-08_B	noordgevel gebouw 20	10.00	59.4	59.4	0.0
1-08_C	noordgevel gebouw 20	16.00	60.0	60.0	0.0
1-08_D	noordgevel gebouw 20	22.00	60.2	60.2	0.0
1-08_E	noordgevel gebouw 20	26.00	60.3	60.3	0.0
2-01_A	noord-oostgevel gebouw 16	7.00	54.4	54.9	-0.6
2-01_B	noord-oostgevel gebouw 16	10.00	54.9	55.4	-0.5
2-01_C	noord-oostgevel gebouw 16	16.00	55.6	56.2	-0.5
2-01_D	noord-oostgevel gebouw 16	19.00	55.8	56.4	-0.6
2-02_A	noord-oostgevel gebouw 16	7.00	59.3	60.2	-0.9
2-02_B	noord-oostgevel gebouw 16	10.00	59.6	60.5	-0.9
2-02_C	noord-oostgevel gebouw 16	16.00	59.8	60.8	-1.0
2-02_D	noord-oostgevel gebouw 16	19.00	59.7	60.9	-1.2
2-03_A	zuid-oostgevel gebouw 16	7.00	54.6	55.5	-0.9
2-03_B	zuid-oostgevel gebouw 16	10.00	54.8	55.7	-1.0
2-03_C	zuid-oostgevel gebouw 16	16.00	54.8	56.0	-1.2
2-03_D	zuid-oostgevel gebouw 16	19.00	54.8	56.0	-1.3
2-04_A	zuid-westgevel binnentuin gebouw 16	7.00	38.9	38.9	0.0
2-04_B	zuid-westgevel binnentuin gebouw 16	10.00	39.4	39.4	0.0
2-04_C	zuid-westgevel binnentuin gebouw 16	16.00	41.4	41.4	0.0
2-04_D	zuid-westgevel binnentuin gebouw 16	19.00	42.6	42.6	0.0
2-05_A	zuid-oostgevel binnentuin gebouw 16	7.00	40.2	40.7	-0.5
2-05_B	zuid-oostgevel binnentuin gebouw 16	10.00	41.0	41.5	-0.5
2-05_C	zuid-oostgevel binnentuin gebouw 16	16.00	42.7	43.5	-0.8
2-05_D	zuid-oostgevel binnentuin gebouw 16	19.00	43.6	44.7	-1.1
2-06_A	noord-oostgevel binnentuin gebouw 16	7.00	38.9	39.6	-0.7
2-06_B	noord-oostgevel binnentuin gebouw 16	10.00	39.6	40.3	-0.7
2-06_C	noord-oostgevel binnentuin gebouw 16	16.00	41.1	41.8	-0.7
2-06_D	noord-oostgevel binnentuin gebouw 16	19.00	41.9	42.7	-0.8
2-07_A	zuid-oostgevel gebouw 16	7.00	39.1	39.7	-0.6
2-07_B	zuid-oostgevel gebouw 16	10.00	39.6	40.1	-0.6
2-07_C	zuid-oostgevel gebouw 16	16.00	41.4	42.2	-0.8
2-07_D	zuid-oostgevel gebouw 16	19.00	43.0	43.8	-0.8
2-08_A	zuid-westgevel gebouw 16	7.00	51.1	51.1	0.0
2-08_B	zuid-westgevel gebouw 16	10.00	51.3	51.3	0.0
2-08_C	zuid-westgevel gebouw 16	16.00	52.2	52.2	0.0
2-08_D	zuid-westgevel gebouw 16	19.00	52.6	52.6	0.0
2-09_A	zuid-westgevel gebouw 16	7.00	50.1	50.1	0.0
2-09_B	zuid-westgevel gebouw 16	10.00	50.2	50.2	0.0
2-09_C	zuid-westgevel gebouw 16	16.00	51.0	51.0	0.0
2-09_D	zuid-westgevel gebouw 16	19.00	51.4	51.4	0.0
2-10_A	noord-westgevel gebouw 16	7.00	54.8	54.8	0.0
2-10_B	noord-westgevel gebouw 16	10.00	54.9	54.9	0.0
2-10_C	noord-westgevel gebouw 16	16.00	55.5	55.5	0.0
2-10_D	noord-westgevel gebouw 16	19.00	55.8	55.8	0.0
2-11_A	noord-westgevel gebouw 16	7.00	55.6	55.6	0.0
2-11_B	noord-westgevel gebouw 16	10.00	56.0	56.0	0.0
2-11_C	noord-westgevel gebouw 16	16.00	56.8	56.8	0.0
2-11_D	noord-westgevel gebouw 16	19.00	57.1	57.1	0.0
2-12_A	noord-oostgevel gebouw 19	7.00	65.5	66.2	-0.7
2-12_B	noord-oostgevel gebouw 19	10.00	65.7	66.4	-0.8
2-12_C	noord-oostgevel gebouw 19	16.00	65.7	66.6	-1.0
2-12_D	noord-oostgevel gebouw 19	22.00	65.6	66.6	-1.1
2-12_E	noord-oostgevel gebouw 19	34.00	65.5	66.6	-1.1
2-12_F	noord-oostgevel gebouw 19	46.00	65.1	66.2	-1.2
2-13_A	oostgevel gebouw 18	7.00	66.9	67.5	-0.6
2-13_B	oostgevel gebouw 18	10.00	67.1	67.7	-0.6
2-13_C	oostgevel gebouw 18	16.00	67.1	67.9	-0.8
2-13_D	oostgevel gebouw 18	22.00	67.0	67.8	-0.9
2-13_E	oostgevel gebouw 18	26.00	66.8	67.7	-0.9
2-14_A	oostgevel gebouw 18	7.00	67.3	67.6	-0.3

Alle getoonde dB-waarden zijn A-gewogen

Rekenresultaten railverkeer inclusief nieuwe bebouwing
Amstelkwartier - situatie A

4521206
Tauf bv

Model : Voorgond : Situatie A zonder afscherming - Amstelkwartier rekenmodellen railverkeer - Overamstel
Achtergrond: Situatie A zonder afscherming met nieuwe bebouwing - Amstelkwartier rekenmodellen railverkeer - Overamstel
Groep : Waarde=hoofdgroep / Referentie=hoofdgroep
Periode : Waarde=Lden / Referentie=Lden
Toetsingswaarden: Waarde=Berekende waarden / Referentie=Berekende waarden

Id	Omschrijving	Hoogte	Waarde	Referentie	Verskil
2-14_B	oostgevel gebouw 18	10.00	67.5	67.9	-0.3
2-14_C	oostgevel gebouw 18	16.00	67.5	67.9	-0.4
2-14_D	oostgevel gebouw 18	22.00	67.4	67.9	-0.5
2-14_E	oostgevel gebouw 18	26.00	67.2	67.7	-0.5
2-15_A	zuid-oostgevel gebouw 18	7.00	65.2	65.2	0.0
2-15_B	zuid-oostgevel gebouw 18	10.00	65.5	65.5	0.0
2-15_C	zuid-oostgevel gebouw 18	16.00	65.6	65.6	0.0
2-15_D	zuid-oostgevel gebouw 18	22.00	65.6	65.6	0.0
2-15_E	zuid-oostgevel gebouw 18	26.00	65.5	65.5	0.0
2-16_A	zuid-westgevel gebouw 18	7.00	58.4	58.4	0.0
2-16_B	zuid-westgevel gebouw 18	10.00	59.2	59.2	0.0
2-16_C	zuid-westgevel gebouw 18	16.00	59.6	59.6	0.0
2-16_D	zuid-westgevel gebouw 18	22.00	59.7	59.7	0.0
2-16_E	zuid-westgevel gebouw 18	26.00	59.6	59.6	0.0
2-17_A	noord-westgevel gebouw 18	7.00	38.5	38.6	-0.1
2-17_B	noord-westgevel gebouw 18	10.00	38.9	39.0	-0.1
2-17_C	noord-westgevel gebouw 18	16.00	39.0	39.9	-0.1
2-17_D	noord-westgevel gebouw 18	22.00	39.9	40.1	-0.3
2-17_E	noord-westgevel gebouw 18	26.00	40.7	41.6	-0.8
2-18_A	noordgevel binnentuin gebouw 18	7.00	40.8	41.3	-0.5
2-18_B	noordgevel binnentuin gebouw 18	10.00	41.1	41.6	-0.5
2-18_C	noordgevel binnentuin gebouw 18	16.00	41.5	42.1	-0.6
2-18_D	noordgevel binnentuin gebouw 18	22.00	43.4	44.3	-0.9
2-18_E	noordgevel binnentuin gebouw 18	26.00	47.3	49.5	-2.2
2-19_A	westgevel binnentuin gebouw 18	7.00	38.8	38.8	0.0
2-19_B	westgevel binnentuin gebouw 18	10.00	39.5	39.5	0.0
2-19_C	westgevel binnentuin gebouw 18	16.00	41.0	41.0	0.0
2-19_D	westgevel binnentuin gebouw 18	22.00	42.8	42.8	0.0
2-19_E	westgevel binnentuin gebouw 18	26.00	44.7	44.7	0.0
2-20_A	zuid-westgevel binnentuin gebouw 19	7.00	38.8	38.8	0.0
2-20_B	zuid-westgevel binnentuin gebouw 19	10.00	39.2	39.2	0.0
2-20_C	zuid-westgevel binnentuin gebouw 19	16.00	40.5	40.5	0.0
2-20_D	zuid-westgevel binnentuin gebouw 19	22.00	42.3	42.3	0.0
2-20_E	zuid-westgevel binnentuin gebouw 19	34.00	50.8	50.8	0.0
2-20_F	zuid-westgevel binnentuin gebouw 19	46.00	54.8	54.8	0.0
2-21_A	noord-oostgevel binnentuin gebouw 17	7.00	44.7	44.9	-0.2
2-21_B	noord-oostgevel binnentuin gebouw 17	10.00	45.3	45.5	-0.2
2-21_C	noord-oostgevel binnentuin gebouw 17	16.00	46.1	46.4	-0.4
2-21_D	noord-oostgevel binnentuin gebouw 17	19.00	46.4	46.9	-0.6
2-22_A	zuid-westgevel gebouw 17	7.00	54.6	54.6	0.0
2-22_B	zuid-westgevel gebouw 17	10.00	55.1	55.1	0.0
2-22_C	zuid-westgevel gebouw 17	16.00	56.0	56.0	0.0
2-22_D	zuid-westgevel gebouw 17	19.00	56.2	56.2	0.0
3-01_A	noord-oostgevel gebouw 15	4.50	52.0	52.1	0.0
3-02_A	noord-oostgevel gebouw 14	7.00	58.0	58.0	0.0
3-02_B	noord-oostgevel gebouw 14	10.00	58.0	58.0	0.0
3-02_C	noord-oostgevel gebouw 14	16.00	58.5	58.5	0.0
3-02_D	noord-oostgevel gebouw 14	19.00	58.6	58.6	0.0
3-03_A	zuid-westgevel gebouw 14	7.00	42.5	42.5	0.0
3-03_B	zuid-westgevel gebouw 14	10.00	42.9	42.9	0.0
3-03_C	zuid-westgevel gebouw 14	16.00	43.8	43.9	0.0
3-03_D	zuid-westgevel gebouw 14	19.00	44.4	44.4	0.0
3-04_A	noord-oostgevel gebouw 12	7.00	65.9	66.1	-0.2
3-04_B	noord-oostgevel gebouw 12	10.00	66.1	66.3	-0.2
3-04_C	noord-oostgevel gebouw 12	16.00	66.2	66.5	-0.3
3-04_D	noord-oostgevel gebouw 12	22.00	66.2	66.5	-0.3
3-04_E	noord-oostgevel gebouw 12	26.00	66.1	66.4	-0.3
3-05_A	oostgevel gebouw 12	7.00	68.0	68.0	0.0
3-05_B	oostgevel gebouw 12	10.00	68.1	68.2	0.0
3-05_C	oostgevel gebouw 12	16.00	68.2	68.2	0.0
3-05_D	oostgevel gebouw 12	22.00	68.1	68.1	0.0
3-05_E	oostgevel gebouw 12	26.00	68.0	68.0	0.0
3-06_A	zuidgevel gebouw 13	7.00	64.9	64.9	0.0
3-06_B	zuidgevel gebouw 13	10.00	65.1	65.1	0.0
3-06_C	zuidgevel gebouw 13	16.00	64.7	64.7	0.0
3-06_D	zuidgevel gebouw 13	22.00	64.6	64.6	0.0
3-06_E	zuidgevel gebouw 13	34.00	64.3	64.3	0.0
3-06_F	zuidgevel gebouw 13	46.00	64.0	64.0	0.0
3-07_A	zuid-westgevel gebouw 13	7.00	56.7	56.7	0.0
3-07_B	zuid-westgevel gebouw 13	10.00	56.9	56.9	0.0
3-07_C	zuid-westgevel gebouw 13	16.00	52.0	52.0	0.0
3-07_D	zuid-westgevel gebouw 13	22.00	50.3	50.3	0.0
3-07_E	zuid-westgevel gebouw 13	34.00	50.5	50.5	0.0
3-07_F	zuid-westgevel gebouw 13	46.00	50.8	50.8	0.0
3-08_A	noord-oostgevel gebouw 13	46.00	66.7	66.7	0.0
3-09_A	westgevel binnentuin gebouw 12	7.00	38.2	38.2	0.0
3-09_B	westgevel binnentuin gebouw 12	10.00	39.0	39.0	0.0
3-09_C	westgevel binnentuin gebouw 12	16.00	39.6	39.6	0.0
3-09_D	westgevel binnentuin gebouw 12	22.00	41.1	41.1	0.0
3-09_E	westgevel binnentuin gebouw 12	26.00	39.9	39.9	0.0
3-10_A	zuid-westgevel binnentuin gebouw 12	7.00	38.1	38.1	0.0
3-10_B	zuid-westgevel binnentuin gebouw 12	10.00	38.7	38.7	0.0
3-10_C	zuid-westgevel binnentuin gebouw 12	16.00	39.8	39.8	0.0
3-10_D	zuid-westgevel binnentuin gebouw 12	22.00	40.9	40.9	0.0
3-10_E	zuid-westgevel binnentuin gebouw 12	26.00	42.2	42.2	0.0
3-11_A	noordgevel binnentuin gebouw 11	7.00	40.1	40.3	-0.2
3-11_B	noordgevel binnentuin gebouw 11	10.00	40.5	40.6	-0.2
3-11_C	noordgevel binnentuin gebouw 11	16.00	41.8	42.0	-0.3
3-11_D	noordgevel binnentuin gebouw 11	19.00	42.7	43.0	-0.3
3-12_A	zuidgevel binnentuin gebouw 11	7.00	50.0	50.0	0.0
3-12_B	zuidgevel binnentuin gebouw 11	10.00	50.3	50.3	0.0

Alle getoonde dB-waarden zijn A-gewogen

Rekenresultaten railverkeer inclusief nieuwe bebouwing
Amstelskwartier - situatie A

4521206
Tauf bv

Model : Voorgond : Situatie A zonder afscherming - Amstelskwartier rekenmodellen railverkeer - Overamstel
Achtergrond: Situatie A zonder afscherming met nieuwe bebouwing - Amstelskwartier rekenmodellen railverkeer - Overamstel
Groep : Waarde=hoofdgroep / Referentie=hoofdgroep
Periode : Waarde=Iden / Referentie=Iden
Toetsingswaarden: Waarde=Berekende waarden / Referentie=Berekende waarden

Id	Omschrijving	Hoogte	Waarde	Referentie	Vershil
3-12_C	zuidgevel binnentuin gebouw 11	16.00	51.2	51.2	0.0
3-12_D	zuidgevel binnentuin gebouw 11	19.00	51.5	51.5	0.0
3-13_A	noordgevel binnentuin gebouw 10	7.00	42.0	42.3	-0.2
3-13_B	noordgevel binnentuin gebouw 10	10.00	42.1	42.4	-0.3
3-13_C	noordgevel binnentuin gebouw 10	16.00	40.4	41.2	-0.9
3-13_D	noordgevel binnentuin gebouw 10	19.00	41.4	42.5	-1.1
3-14_A	zuidgevel gebouw 10	7.00	46.2	46.2	0.0
3-14_B	zuidgevel gebouw 10	10.00	45.9	45.9	0.0
3-14_C	zuidgevel gebouw 10	16.00	46.5	46.5	0.0
3-14_D	zuidgevel gebouw 10	19.00	46.9	46.9	0.0
4-01_A	noordoostgevel gebouw 4	7.00	47.5	47.6	0.0
4-01_B	noordoostgevel gebouw 4	10.00	46.9	46.9	-0.1
4-01_C	noordoostgevel gebouw 4	13.00	47.2	47.3	-0.1
4-01_D	noordoostgevel gebouw 4	19.00	48.1	48.2	-0.1
4-02_A	noord-oostgevel gebouw 4	7.00	53.5	53.5	0.0
4-02_B	noord-oostgevel gebouw 4	10.00	53.3	53.3	0.0
4-02_C	noord-oostgevel gebouw 4	13.00	53.9	53.9	0.0
4-02_D	noord-oostgevel gebouw 4	19.00	54.5	54.5	0.0
4-03_A	oostgevel gebouw 3	7.00	59.4	59.4	0.0
4-03_B	oostgevel gebouw 3	10.00	59.4	59.4	0.0
4-03_C	oostgevel gebouw 3	16.00	59.9	59.9	0.0
4-03_D	oostgevel gebouw 3	22.00	60.0	60.0	0.0
4-03_E	oostgevel gebouw 3	26.00	60.0	60.0	0.0
4-04_A	zuidgevel gebouw 3	7.00	61.7	61.7	0.0
4-04_B	zuidgevel gebouw 3	10.00	61.3	61.4	0.0
4-04_C	zuidgevel gebouw 3	16.00	60.9	60.9	0.0
4-04_D	zuidgevel gebouw 3	22.00	61.0	61.1	0.0
4-04_E	zuidgevel gebouw 3	26.00	61.1	61.1	0.0
4-05_A	westgevel gebouw 3	7.00	37.3	37.4	-0.1
4-05_B	westgevel gebouw 3	10.00	37.3	37.4	-0.1
4-05_C	westgevel gebouw 3	16.00	38.2	38.3	-0.1
4-05_D	westgevel gebouw 3	22.00	40.7	41.1	-0.4
4-05_E	westgevel gebouw 3	26.00	42.6	43.1	-0.6
4-06_A	zuid-westgevel gebouw 4	19.00	33.9	33.9	0.0
B01_A	Watergraafsmeer	1.50	61.5	61.2	0.3
B01_B	Watergraafsmeer	4.50	62.8	61.8	0.9
B01_C	Watergraafsmeer	7.00	62.7	61.8	0.9
B02_A	Watergraafsmeer	1.50	60.5	59.9	0.6
B02_B	Watergraafsmeer	4.50	62.1	60.5	1.7
B02_C	Watergraafsmeer	7.00	61.9	60.3	1.6
B03_A	Watergraafsmeer	1.50	59.2	50.3	1.0
B03_B	Watergraafsmeer	4.50	61.5	58.9	2.6
B03_C	Watergraafsmeer	7.00	61.1	58.5	2.6
B04_A	Watergraafsmeer	1.50	58.0	56.6	1.4
B04_B	Watergraafsmeer	4.50	60.9	57.5	3.4
B04_C	Watergraafsmeer	7.00	60.5	57.1	3.3
B05_A	Watergraafsmeer	1.50	56.5	54.9	1.7
B05_B	Watergraafsmeer	4.50	60.0	56.4	3.6
B05_C	Watergraafsmeer	7.00	59.7	56.2	3.5
B06_A	Watergraafsmeer	1.50	55.5	53.9	1.5
B06_B	Watergraafsmeer	4.50	59.1	55.7	3.5
B06_C	Watergraafsmeer	7.00	58.9	55.7	3.3
B07_A	Watergraafsmeer	1.50	53.2	48.0	5.2
B07_B	Watergraafsmeer	4.50	56.3	52.1	4.2
B07_C	Watergraafsmeer	7.00	56.7	53.3	3.5

Alle getoonde dB-waarden zijn A-gewogen

Rekenresultaten railverkeer inclusief nieuwe bebouwing
Amstelkwartier - situatie A na afscherming

4521206
Tauf bv

Model : Voorgond : Situatie A met afscherming - Amstelkwartier rekenmodellen railverkeer - Overamstel
Achtergrond: Situatie A met afscherming en nieuwe bebouwing - Amstelkwartier rekenmodellen railverkeer - Overamstel
Groep : Waarde=hoofdgroep / Referentie=hoofdgroep
Periode : Waarde=Lden / Referentie=Lden
Toetsingswaarden: Waarde=Berekende waarden / Referentie=Berekende waarden

Id	Omschrijving	Hoogte	Waarde	Referentie	Vershill
B07_C	Watergraafsmeer	7.00	56.9	53.1	3.9
B07_B	Watergraafsmeer	4.50	56.5	51.9	4.6
B07_A	Watergraafsmeer	1.50	53.5	47.9	5.6
B06_C	Watergraafsmeer	7.00	59.1	55.5	3.7
B06_B	Watergraafsmeer	4.50	59.3	55.5	3.8
B06_A	Watergraafsmeer	1.50	55.7	53.9	1.8
B05_C	Watergraafsmeer	7.00	59.8	56.0	3.8
B05_B	Watergraafsmeer	4.50	60.1	56.2	3.9
B05_A	Watergraafsmeer	1.50	56.0	54.9	1.9
B04_C	Watergraafsmeer	7.00	60.6	57.0	3.6
B04_B	Watergraafsmeer	4.50	61.1	57.4	3.6
B04_A	Watergraafsmeer	1.50	58.2	56.6	1.6
B03_C	Watergraafsmeer	7.00	61.3	58.5	2.8
B03_B	Watergraafsmeer	4.50	61.7	58.9	2.8
B03_A	Watergraafsmeer	1.50	59.4	58.3	1.1
B02_C	Watergraafsmeer	7.00	62.1	60.3	1.7
B02_B	Watergraafsmeer	4.50	62.3	60.5	1.8
B02_A	Watergraafsmeer	1.50	60.6	59.9	0.7
B01_C	Watergraafsmeer	7.00	62.8	61.8	1.0
B01_B	Watergraafsmeer	4.50	62.9	61.8	1.1
B01_A	Watergraafsmeer	1.50	61.6	61.2	0.4
3-14_D	zuidgevel gebouw 10	19.00	43.8	43.8	0.0
3-14_C	zuidgevel gebouw 10	16.00	43.4	43.4	0.0
3-14_B	zuidgevel gebouw 10	10.00	42.7	42.7	0.0
3-14_A	zuidgevel gebouw 10	7.00	42.7	42.7	0.0
3-13_D	noordgevel binnentuin gebouw 10	19.00	41.4	42.5	-1.1
3-13_C	noordgevel binnentuin gebouw 10	16.00	40.4	41.2	-0.9
3-13_B	noordgevel binnentuin gebouw 10	10.00	39.7	40.2	-0.5
3-13_A	noordgevel binnentuin gebouw 10	7.00	39.2	39.7	-0.5
3-12_D	zuidgevel binnentuin gebouw 11	19.00	47.6	47.6	0.0
3-12_C	zuidgevel binnentuin gebouw 11	16.00	47.0	47.0	0.0
3-12_B	zuidgevel binnentuin gebouw 11	10.00	46.0	46.0	0.0
3-12_A	zuidgevel binnentuin gebouw 11	7.00	45.5	45.5	0.0
3-11_D	noordgevel binnentuin gebouw 11	19.00	42.7	43.0	-0.3
3-11_C	noordgevel binnentuin gebouw 11	16.00	41.8	42.0	-0.3
3-11_B	noordgevel binnentuin gebouw 11	10.00	40.5	40.6	-0.2
3-11_A	noordgevel binnentuin gebouw 11	7.00	40.1	40.3	-0.2
3-10_E	zuid-westgevel binnentuin gebouw 12	26.00	41.9	41.9	0.0
3-10_D	zuid-westgevel binnentuin gebouw 12	22.00	40.8	40.8	0.0
3-10_C	zuid-westgevel binnentuin gebouw 12	16.00	39.8	39.8	0.0
3-10_B	zuid-westgevel binnentuin gebouw 12	10.00	38.7	38.7	0.0
3-10_A	zuid-westgevel binnentuin gebouw 12	7.00	38.1	38.1	0.0
3-09_E	westgevel binnentuin gebouw 12	26.00	39.9	39.9	0.0
3-09_D	westgevel binnentuin gebouw 12	22.00	41.1	41.1	0.0
3-09_C	westgevel binnentuin gebouw 12	16.00	39.6	39.6	0.0
3-09_B	westgevel binnentuin gebouw 12	10.00	39.0	39.0	0.0
3-09_A	westgevel binnentuin gebouw 12	7.00	38.2	38.2	0.0
3-08_A	noord-oostgevel gebouw 13	46.00	65.4	65.4	-0.1
3-07_F	zuid-westgevel gebouw 13	46.00	50.0	50.0	0.0
3-07_E	zuid-westgevel gebouw 13	34.00	49.1	49.1	0.0
3-07_D	zuid-westgevel gebouw 13	22.00	48.2	48.2	0.0
3-07_C	zuid-westgevel gebouw 13	16.00	50.6	50.6	0.0
3-07_B	zuid-westgevel gebouw 13	10.00	54.8	54.8	0.0
3-07_A	zuid-westgevel gebouw 13	7.00	54.5	54.5	0.0
3-06_F	zuidgevel gebouw 13	46.00	63.3	63.3	0.0
3-06_E	zuidgevel gebouw 13	34.00	62.1	62.1	0.0
3-06_D	zuidgevel gebouw 13	22.00	60.7	60.7	0.0
3-06_C	zuidgevel gebouw 13	16.00	59.8	59.8	0.0
3-06_B	zuidgevel gebouw 13	10.00	59.4	59.4	0.0
3-06_A	zuidgevel gebouw 13	7.00	57.6	57.6	0.0
3-05_E	oostgevel gebouw 12	26.00	65.0	65.1	-0.1
3-05_D	oostgevel gebouw 12	22.00	64.3	64.3	-0.1
3-05_C	oostgevel gebouw 12	16.00	63.0	63.1	-0.1
3-05_B	oostgevel gebouw 12	10.00	61.1	61.3	-0.1
3-05_A	oostgevel gebouw 12	7.00	58.1	58.3	-0.2
3-04_E	noord-oostgevel gebouw 12	26.00	62.3	63.0	-0.7
3-04_D	noord-oostgevel gebouw 12	22.00	61.8	62.6	-0.8
3-04_C	noord-oostgevel gebouw 12	16.00	61.1	61.9	-0.8
3-04_B	noord-oostgevel gebouw 12	10.00	59.3	60.1	-0.8
3-04_A	noord-oostgevel gebouw 12	7.00	56.1	57.4	-1.3
3-03_D	zuid-westgevel gebouw 14	19.00	41.4	41.4	0.0
3-03_C	zuid-westgevel gebouw 14	16.00	40.7	40.7	0.0
3-03_B	zuid-westgevel gebouw 14	10.00	39.3	39.3	0.0
3-03_A	zuid-westgevel gebouw 14	7.00	38.5	38.5	0.0
3-02_D	noord-oostgevel gebouw 14	19.00	54.3	54.3	-0.1
3-02_C	noord-oostgevel gebouw 14	16.00	53.7	53.8	0.0
3-02_B	noord-oostgevel gebouw 14	10.00	52.1	52.1	0.0
3-02_A	noord-oostgevel gebouw 14	7.00	52.3	52.4	0.0
3-01_A	noord-oostgevel gebouw 15	4.50	48.0	48.1	-0.1
2-22_D	zuid-westgevel gebouw 17	19.00	50.8	50.8	0.0
2-22_C	zuid-westgevel gebouw 17	16.00	50.0	50.0	0.0
2-22_B	zuid-westgevel gebouw 17	10.00	48.1	48.1	0.0
2-22_A	zuid-westgevel gebouw 17	7.00	46.3	46.3	0.0
2-21_D	noord-oostgevel binnentuin gebouw 17	19.00	43.5	44.5	-1.0
2-21_C	noord-oostgevel binnentuin gebouw 17	16.00	42.7	43.5	-0.7
2-21_B	noord-oostgevel binnentuin gebouw 17	10.00	41.1	41.7	-0.6
2-21_A	noord-oostgevel binnentuin gebouw 17	7.00	40.2	40.8	-0.6
2-20_F	zuid-westgevel binnentuin gebouw 19	46.00	53.2	53.1	0.0
2-20_E	zuid-westgevel binnentuin gebouw 19	34.00	49.6	49.6	0.0
2-20_D	zuid-westgevel binnentuin gebouw 19	22.00	42.3	42.3	0.0

Alle getoonde dB-waarden zijn A-gewogen

Rekenresultaten railverkeer inclusief nieuwe bebouwing
Amstelkwartier - situatie A na afscherming

4521206
Tauw bv

Model : Voorgrond : Situatie A met afscherming - Amstelkwartier rekenmodellen railverkeer - Overamstel
Achtergrond: Situatie A met afscherming en nieuwe bebouwing - Amstelkwartier rekenmodellen railverkeer - Overamstel
Groep : Waarde=hoofdgroep / Referentie=hoofdgroep
Periode : Waarde=Iden / Referentie=Iden
Toetsingswaarden: Waarde=Berekende waarden / Referentie=Berekende waarden

Id	Omschrijving	Hoogte	Waarde	Referentie	Vershil
2-20_C	zuid-westgevel binnentuin gebouw 19	16.00	40.5	40.5	0.0
2-20_B	zuid-westgevel binnentuin gebouw 19	10.00	39.2	39.2	0.0
2-20_A	zuid-westgevel binnentuin gebouw 19	7.00	36.8	36.8	0.0
2-19_E	westgevel binnentuin gebouw 18	26.00	43.8	43.8	0.0
2-19_D	westgevel binnentuin gebouw 18	22.00	42.7	42.7	0.0
2-19_C	westgevel binnentuin gebouw 18	16.00	41.0	41.0	0.0
2-19_B	westgevel binnentuin gebouw 18	10.00	39.5	39.5	0.0
2-19_A	westgevel binnentuin gebouw 18	7.00	38.0	38.0	0.0
2-18_E	noordgevel binnentuin gebouw 18	26.00	47.3	49.5	-2.2
2-18_D	noordgevel binnentuin gebouw 18	22.00	43.4	44.3	-0.9
2-18_C	noordgevel binnentuin gebouw 18	16.00	41.5	42.1	-0.6
2-18_B	noordgevel binnentuin gebouw 18	10.00	41.1	41.6	-0.5
2-18_A	noordgevel binnentuin gebouw 18	7.00	40.8	41.3	-0.5
2-17_E	noord-westgevel gebouw 18	26.00	39.8	40.8	-1.0
2-17_D	noord-westgevel gebouw 18	22.00	39.8	40.1	-0.3
2-17_C	noord-westgevel gebouw 18	16.00	39.8	39.9	-0.1
2-17_B	noord-westgevel gebouw 18	10.00	38.9	39.0	-0.1
2-17_A	noord-westgevel gebouw 18	7.00	38.5	38.6	-0.1
2-16_E	zuid-westgevel gebouw 18	26.00	54.7	54.7	0.0
2-16_D	zuid-westgevel gebouw 18	22.00	54.6	54.6	0.0
2-16_C	zuid-westgevel gebouw 18	16.00	53.8	53.8	0.0
2-16_B	zuid-westgevel gebouw 18	10.00	51.6	51.6	0.0
2-16_A	zuid-westgevel gebouw 18	7.00	48.6	48.6	0.0
2-15_E	zuid-oostgevel gebouw 18	26.00	61.0	61.0	0.0
2-15_D	zuid-oostgevel gebouw 18	22.00	61.2	61.2	0.0
2-15_C	zuid-oostgevel gebouw 18	16.00	60.3	60.3	0.0
2-15_B	zuid-oostgevel gebouw 18	10.00	58.3	58.3	0.0
2-15_A	zuid-oostgevel gebouw 18	7.00	55.1	55.1	0.0
2-14_E	oostgevel gebouw 18	26.00	65.2	66.0	-0.8
2-14_D	oostgevel gebouw 18	22.00	64.2	65.2	-1.0
2-14_C	oostgevel gebouw 18	16.00	62.8	63.9	-1.2
2-14_B	oostgevel gebouw 18	10.00	60.8	62.1	-1.3
2-14_A	oostgevel gebouw 18	7.00	57.5	59.2	-1.7
2-13_E	oostgevel gebouw 18	26.00	64.3	65.8	-1.5
2-13_D	oostgevel gebouw 18	22.00	63.5	65.2	-1.7
2-13_C	oostgevel gebouw 18	16.00	62.3	64.3	-2.0
2-13_B	oostgevel gebouw 18	10.00	60.4	62.5	-2.1
2-13_A	oostgevel gebouw 18	7.00	56.9	59.6	-2.7
2-12_F	noord-oostgevel gebouw 19	46.00	64.4	65.7	-1.3
2-12_E	noord-oostgevel gebouw 19	34.00	63.2	64.9	-1.7
2-12_D	noord-oostgevel gebouw 19	22.00	61.0	63.6	-2.6
2-12_C	noord-oostgevel gebouw 19	16.00	60.5	63.1	-2.6
2-12_B	noord-oostgevel gebouw 19	10.00	58.6	61.2	-2.6
2-12_A	noord-oostgevel gebouw 19	7.00	54.4	58.3	-3.9
2-11_D	noord-westgevel gebouw 16	19.00	56.8	56.8	0.0
2-11_C	noord-westgevel gebouw 16	16.00	56.3	56.3	0.0
2-11_B	noord-westgevel gebouw 16	10.00	55.3	55.3	0.0
2-11_A	noord-westgevel gebouw 16	7.00	54.8	54.8	0.0
2-10_D	noord-westgevel gebouw 16	19.00	55.5	55.5	0.0
2-10_C	noord-westgevel gebouw 16	16.00	55.2	55.2	0.0
2-10_B	noord-westgevel gebouw 16	10.00	54.4	54.4	0.0
2-10_A	noord-westgevel gebouw 16	7.00	54.2	54.2	0.0
2-09_D	zuid-westgevel gebouw 16	19.00	48.5	48.3	0.1
2-09_C	zuid-westgevel gebouw 16	16.00	48.1	47.9	0.1
2-09_B	zuid-westgevel gebouw 16	10.00	47.0	46.8	0.1
2-09_A	zuid-westgevel gebouw 16	7.00	46.5	46.4	0.2
2-08_D	zuid-westgevel gebouw 16	19.00	47.2	47.2	0.0
2-08_C	zuid-westgevel gebouw 16	16.00	46.7	46.7	0.0
2-08_B	zuid-westgevel gebouw 16	10.00	45.3	45.3	0.0
2-08_A	zuid-westgevel gebouw 16	7.00	44.6	44.6	0.0
2-07_D	zuid-oostgevel gebouw 16	19.00	43.0	43.8	-0.8
2-07_C	zuid-oostgevel gebouw 16	16.00	41.4	42.2	-0.8
2-07_B	zuid-oostgevel gebouw 16	10.00	39.6	40.1	-0.6
2-07_A	zuid-oostgevel gebouw 16	7.00	39.1	39.7	-0.6
2-06_D	noord-oostgevel binnentuin gebouw 16	19.00	41.9	42.7	-0.8
2-06_C	noord-oostgevel binnentuin gebouw 16	16.00	41.1	41.8	-0.7
2-06_B	noord-oostgevel binnentuin gebouw 16	10.00	39.6	40.3	-0.7
2-06_A	noord-oostgevel binnentuin gebouw 16	7.00	38.9	39.6	-0.7
2-05_D	zuid-oostgevel binnentuin gebouw 16	19.00	43.6	44.7	-1.1
2-05_C	zuid-oostgevel binnentuin gebouw 16	16.00	42.7	43.5	-0.8
2-05_B	zuid-oostgevel binnentuin gebouw 16	10.00	41.0	41.5	-0.5
2-05_A	zuid-oostgevel binnentuin gebouw 16	7.00	40.2	40.7	-0.5
2-04_D	zuid-westgevel binnentuin gebouw 16	19.00	42.6	42.6	0.0
2-04_C	zuid-westgevel binnentuin gebouw 16	16.00	41.4	41.4	0.0
2-04_B	zuid-westgevel binnentuin gebouw 16	10.00	39.4	39.4	0.0
2-04_A	zuid-westgevel binnentuin gebouw 16	7.00	38.9	38.9	0.0
2-03_D	zuid-oostgevel gebouw 16	19.00	50.1	53.1	-3.0
2-03_C	zuid-oostgevel gebouw 16	16.00	49.8	52.8	-3.0
2-03_B	zuid-oostgevel gebouw 16	10.00	48.2	51.0	-2.7
2-03_A	zuid-oostgevel gebouw 16	7.00	44.8	48.7	-3.9
2-02_D	noord-oostgevel gebouw 16	19.00	54.8	57.7	-2.9
2-02_C	noord-oostgevel gebouw 16	16.00	54.6	57.3	-2.8
2-02_B	noord-oostgevel gebouw 16	10.00	52.8	55.5	-2.8
2-02_A	noord-oostgevel gebouw 16	7.00	49.4	53.4	-4.0
2-01_D	noord-oostgevel gebouw 16	19.00	53.4	54.3	-0.9
2-01_C	noord-oostgevel gebouw 16	16.00	52.9	53.8	-0.9
2-01_B	noord-oostgevel gebouw 16	10.00	51.6	52.5	-0.9
2-01_A	noord-oostgevel gebouw 16	7.00	50.7	51.7	-1.0
1-07_E	zuidgevel gebouw 20	26.00	52.7	52.7	0.0
1-07_D	zuidgevel gebouw 20	22.00	52.9	52.9	0.0
1-07_C	zuidgevel gebouw 20	16.00	51.9	51.9	0.0

Alle getoonde dB-waarden zijn A-gewogen

Rekenresultaten railverkeer inclusief nieuwe bebouwing
Amstelkwartier - situatie A na afscherming

4521206
Tauw bv

Model : Voorgrond : Situatie A met afscherming - Amstelkwartier rekenmodellen railverkeer - Overamstel
Achtergrond: Situatie A met afscherming en nieuwe bebouwing - Amstelkwartier rekenmodellen railverkeer - Overamstel
Groep : Waarde=hoofdgroep / Referentie=hoofdgroep
Periode : Waarde=Lden / Referentie=Lden
Toetsingswaarden: Waarde=Berekende waarden / Referentie=Berekende waarden

Id	Omschrijving	Hoogte	Waarde	Referentie	Vershil
1-07_B	zuidgevel gebouw 20	10.00	50.0	50.0	0.0
1-07_A	zuidgevel gebouw 20	7.00	47.8	47.8	0.0
1-06_E	noordgevel gebouw 20	26.00	59.2	59.2	0.0
1-06_D	noordgevel gebouw 20	22.00	59.0	59.0	0.0
1-06_C	noordgevel gebouw 20	16.00	58.4	58.4	0.0
1-06_B	noordgevel gebouw 20	10.00	56.8	56.8	0.0
1-06_A	noordgevel gebouw 20	7.00	55.5	55.5	0.0
1-06_E	zuidgevel gebouw 20	26.00	56.5	56.5	0.0
1-06_D	zuidgevel gebouw 20	22.00	56.2	56.2	0.0
1-06_C	zuidgevel gebouw 20	16.00	55.6	55.6	0.0
1-06_B	zuidgevel gebouw 20	10.00	53.7	53.7	0.0
1-06_A	zuidgevel gebouw 20	7.00	50.2	50.2	0.0
1-04_F	noordgevel gebouw 20 - 21	46.00	60.2	60.2	0.0
1-04_E	noordgevel gebouw 20 - 21	34.00	60.4	60.4	0.0
1-04_D	noordgevel gebouw 20 - 21	22.00	59.6	59.6	0.0
1-04_C	noordgevel gebouw 20 - 21	16.00	58.9	58.9	0.0
1-04_B	noordgevel gebouw 20 - 21	10.00	57.2	57.2	0.0
1-04_A	noordgevel gebouw 20 - 21	7.00	55.4	55.4	0.0
1-03_A	westgevel gebouw 21	46.00	51.0	51.0	0.0
1-02_A	zuidgevel gebouw 21	46.00	62.6	63.9	-1.3
1-05_E	oostgevel gebouw 20	26.00	63.6	65.1	-1.6
1-05_D	oostgevel gebouw 20	22.00	63.0	64.7	-1.7
1-05_C	oostgevel gebouw 20	16.00	62.2	64.1	-1.9
1-05_B	oostgevel gebouw 20	10.00	60.4	62.3	-1.9
1-05_A	oostgevel gebouw 20	7.00	56.9	59.3	-2.5
1-01_F	oostgevel gebouw 20 - 21	46.00	65.7	66.5	-0.8
1-01_E	oostgevel gebouw 20 - 21	34.00	65.0	66.0	-1.0
1-01_D	oostgevel gebouw 20 - 21	22.00	63.3	64.6	-1.4
1-01_C	oostgevel gebouw 20 - 21	16.00	62.5	64.0	-1.5
1-01_B	oostgevel gebouw 20 - 21	10.00	60.7	62.2	-1.5
1-01_A	oostgevel gebouw 20 - 21	7.00	57.3	59.3	-2.0
4-06_A	zuid-westgevel gebouw 4	19.00	33.9	33.9	0.0
4-05_E	westgevel gebouw 3	26.00	42.1	42.7	-0.6
4-05_D	westgevel gebouw 3	22.00	40.7	41.1	-0.4
4-05_C	westgevel gebouw 3	16.00	38.2	38.3	-0.1
4-05_B	westgevel gebouw 3	10.00	37.3	37.4	-0.1
4-05_A	westgevel gebouw 3	7.00	37.3	37.4	-0.1
4-04_E	zuidgevel gebouw 3	26.00	57.7	57.7	0.0
4-04_D	zuidgevel gebouw 3	22.00	57.4	57.4	0.0
4-04_C	zuidgevel gebouw 3	16.00	56.8	56.8	0.0
4-04_B	zuidgevel gebouw 3	10.00	57.5	57.5	0.0
4-04_A	zuidgevel gebouw 3	7.00	57.6	57.6	0.0
4-03_E	oostgevel gebouw 3	26.00	55.9	55.9	0.0
4-03_D	oostgevel gebouw 3	22.00	55.5	55.6	0.0
4-03_C	oostgevel gebouw 3	16.00	54.8	54.8	0.0
4-03_B	oostgevel gebouw 3	10.00	53.1	53.1	0.0
4-03_A	oostgevel gebouw 3	7.00	53.2	53.2	0.0
4-02_D	noord-oostgevel gebouw 4	19.00	50.4	50.5	0.0
4-02_C	noord-oostgevel gebouw 4	13.00	49.1	49.1	0.0
4-02_B	noord-oostgevel gebouw 4	10.00	48.4	48.4	0.0
4-02_A	noord-oostgevel gebouw 4	7.00	49.1	49.1	0.0
4-01_D	noordoostgevel gebouw 4	19.00	45.5	45.7	-0.2
4-01_C	noordoostgevel gebouw 4	13.00	44.5	44.7	-0.1
4-01_B	noordoostgevel gebouw 4	10.00	44.1	44.2	-0.1
4-01_A	noordoostgevel gebouw 4	7.00	45.1	45.2	-0.1

Alle getoonde dB-waarden zijn A-gewogen