






LEGENDA

-  OMLEIDINGSROUTE NAAR NIEUWEGEIN, ROUTE B
-  OMLEIDINGSROUTE NAAR HOUTEN, ROUTE A
-  OMLEIDINGSROUTE LOKAAL VERKEER
-  ROUTE HULPDIENTEN EN BUSSEN
(VIA ESSENKADE EN PARRALELWEG N409)
-  AFGESLOTEN WEGVAK

N409 UTRECHT-HOUTEN

RECONSTRUCTIE KRUISPUNT N409 - ESSENKADE TE HOUTEN
EN AANPASSING VRI N409 - RONDWEG HOUTEN
VERKEERSMAATREGEN IN 1 TEKENING
N409DIV-0026

SITUATIE N409 TOTAAL

	OPH.	GET.	GEW.	GEW.	GEW.	GEW.	GEW.	GEW.				ONT	GEW.
d.d.	310196	240496	120302	250303	210605	210606	150207	071212				100913	2101



PROVINCIE ■■ UTRECHT

PROJECTNUMMER	
	BLAD
	1

SCHAAL
1 : 5000
Formaat 841 x 12
N409-VM00
N409DIV 00