

OPMERKINGEN

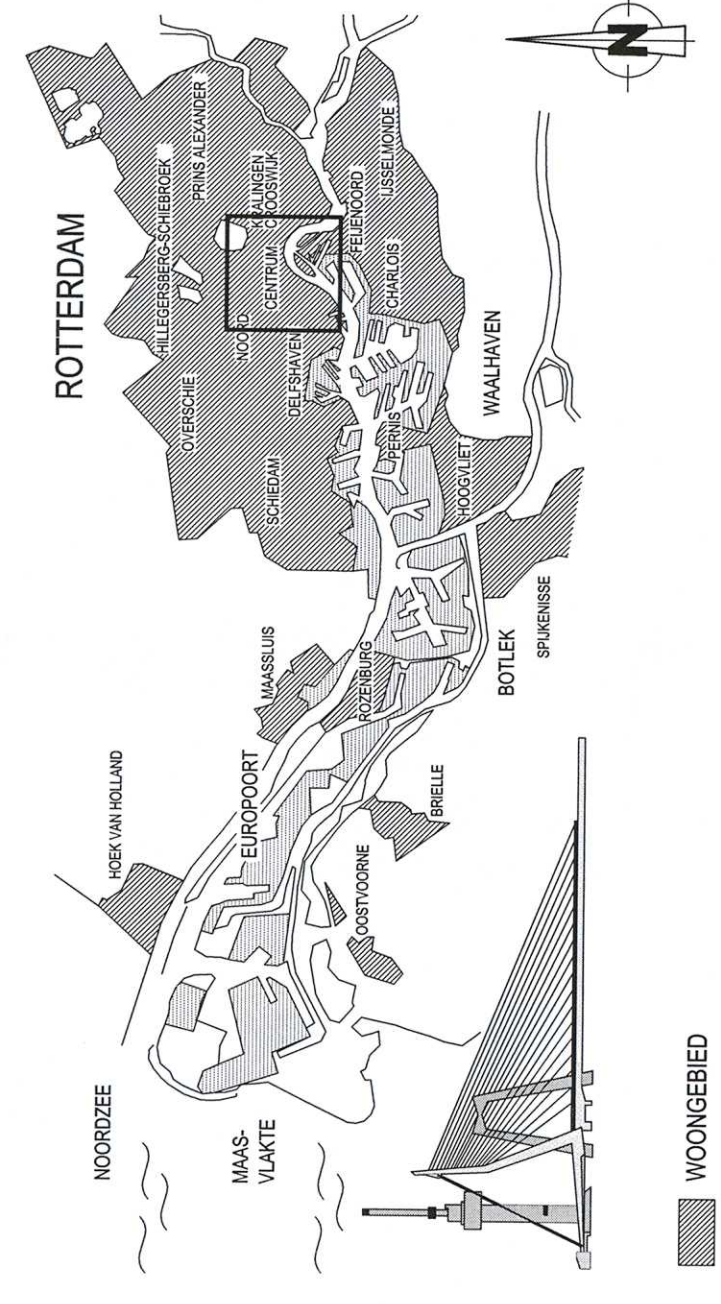
COORDINATEN NIEUWE RIOOLPUTTEN:

- PUT 1 X = 92008.3064 : Y = 437715.9028
- PUT 2 X = 92008.3064 : Y = 437715.9028
- PUT 3 X = 92016.5400 : Y = 437955.5200
- PUT 4 X = 92008.6127 : Y = 437944.1168
- PUT 5 X = 92008.8554 : Y = 437938.0541
- PUT 6 X = 92004.0800 : Y = 437905.1597
- PUT 7 X = 92004.0800 : Y = 437905.1597
- PUT 8 X = 92004.0800 : Y = 437905.1597
- PUT 9 X = 92004.0800 : Y = 437905.1597
- PUT 10 X = 92004.0800 : Y = 437905.1597
- PUT 11 X = 92004.0800 : Y = 437905.1597
- PUT 12 X = 92004.0800 : Y = 437905.1597
- PUT 13 X = 92004.0800 : Y = 437905.1597
- PUT 14 X = 92004.0800 : Y = 437905.1597
- PUT 15 X = 92004.0800 : Y = 437905.1597
- PUT 16 X = 92004.0800 : Y = 437905.1597
- PUT 17 X = 92004.0800 : Y = 437905.1597
- PUT 18 X = 92004.0800 : Y = 437905.1597
- PUT 19 X = 92004.0800 : Y = 437905.1597
- PUT 20 X = 92004.0800 : Y = 437905.1597
- PUT 21 X = 92004.0800 : Y = 437905.1597

VERKLARING

Legend for symbols and line types used in the plan, including various types of roads, boundaries, and infrastructure.

SITUATIE



VERSIE

№	omschrijving	datum
d	Bestudering (o.a. b.o.b. hoogtes put 2 gewijzigd)	08-11-2011
e	Locatie put 1 gewijzigd	05-02-2011
c	Definitief verschuiven riool tussen boerderij en stadsverwarming	20-05-2011
b	Concept	04-04-2009
a	Concept	Tentatief

Gemeente Rotterdam

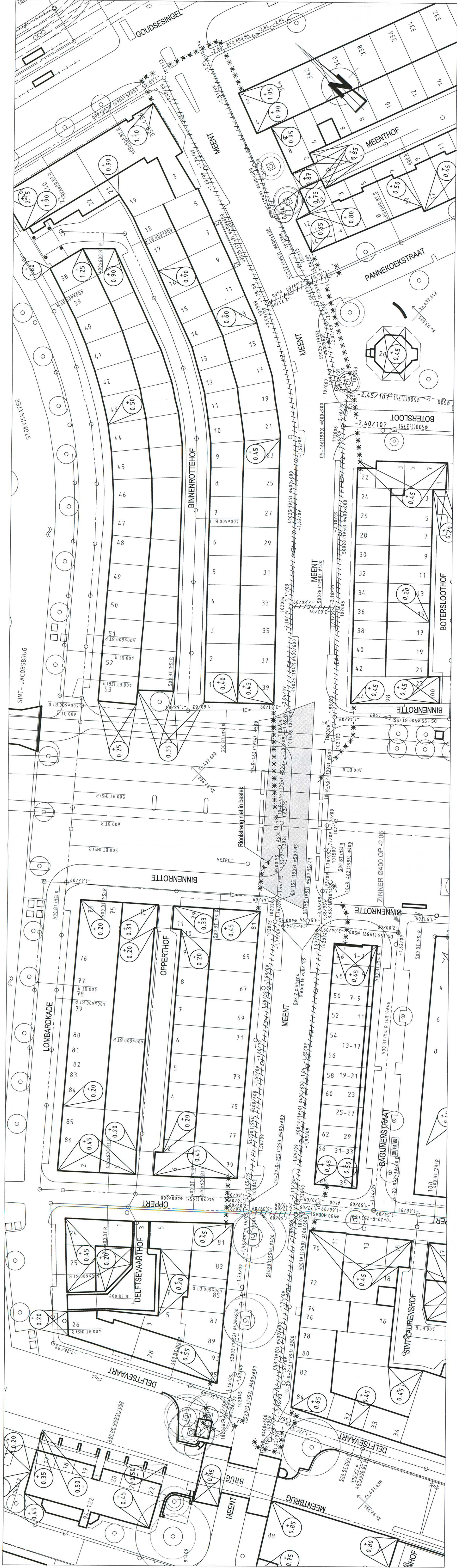
Gemeentewerken

Ingenieursbureau

CENTRUM

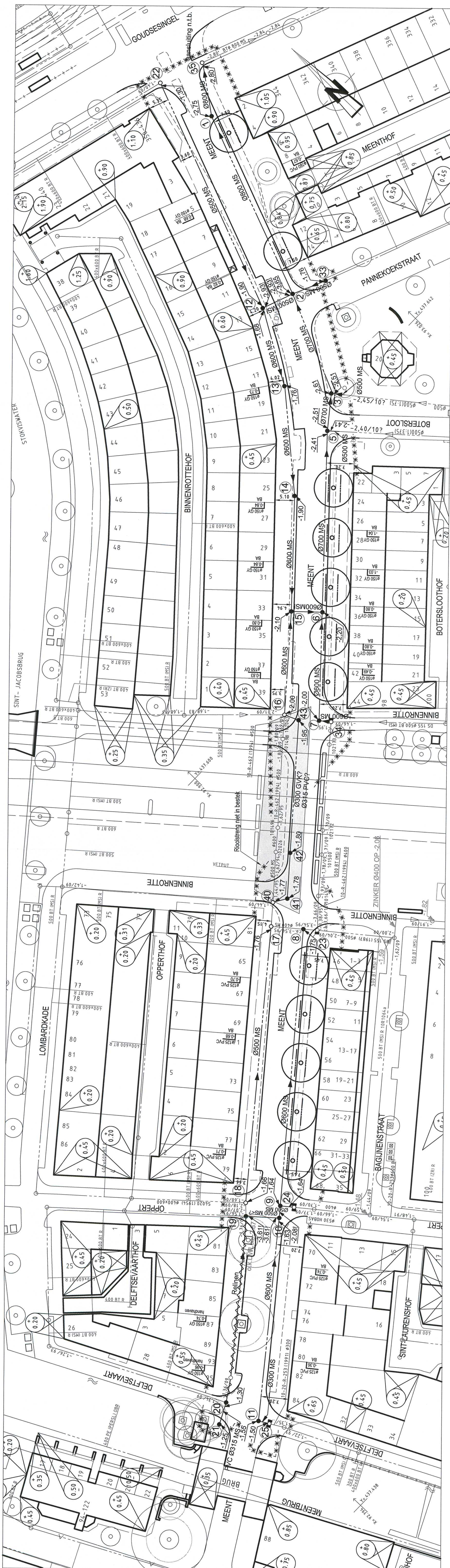
STADSDRIEHOEK
MEENT - RECONSTRUCTIE
MEENT MIDDEN EN OOST
ROLIERING
BESTAANDE EN NIEUWE SITUATIE

Gepland op: 10-04-2009	Gepland op: 10-04-2009	Gepland op: 10-04-2009	Gepland op: 10-04-2009
Gepland op: 10-04-2009	Gepland op: 10-04-2009	Gepland op: 10-04-2009	Gepland op: 10-04-2009
Gepland op: 10-04-2009	Gepland op: 10-04-2009	Gepland op: 10-04-2009	Gepland op: 10-04-2009
Gepland op: 10-04-2009	Gepland op: 10-04-2009	Gepland op: 10-04-2009	Gepland op: 10-04-2009



BESTAANDE SITUATIE

SCHAAL 1:500



NIEUWE SITUATIE

SCHAAL 1:500