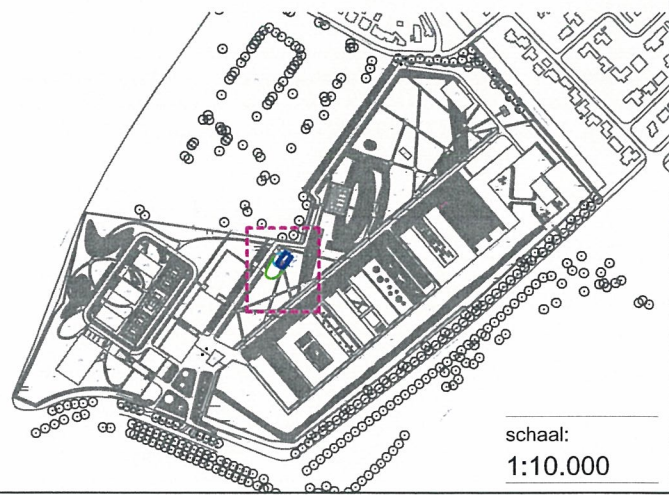
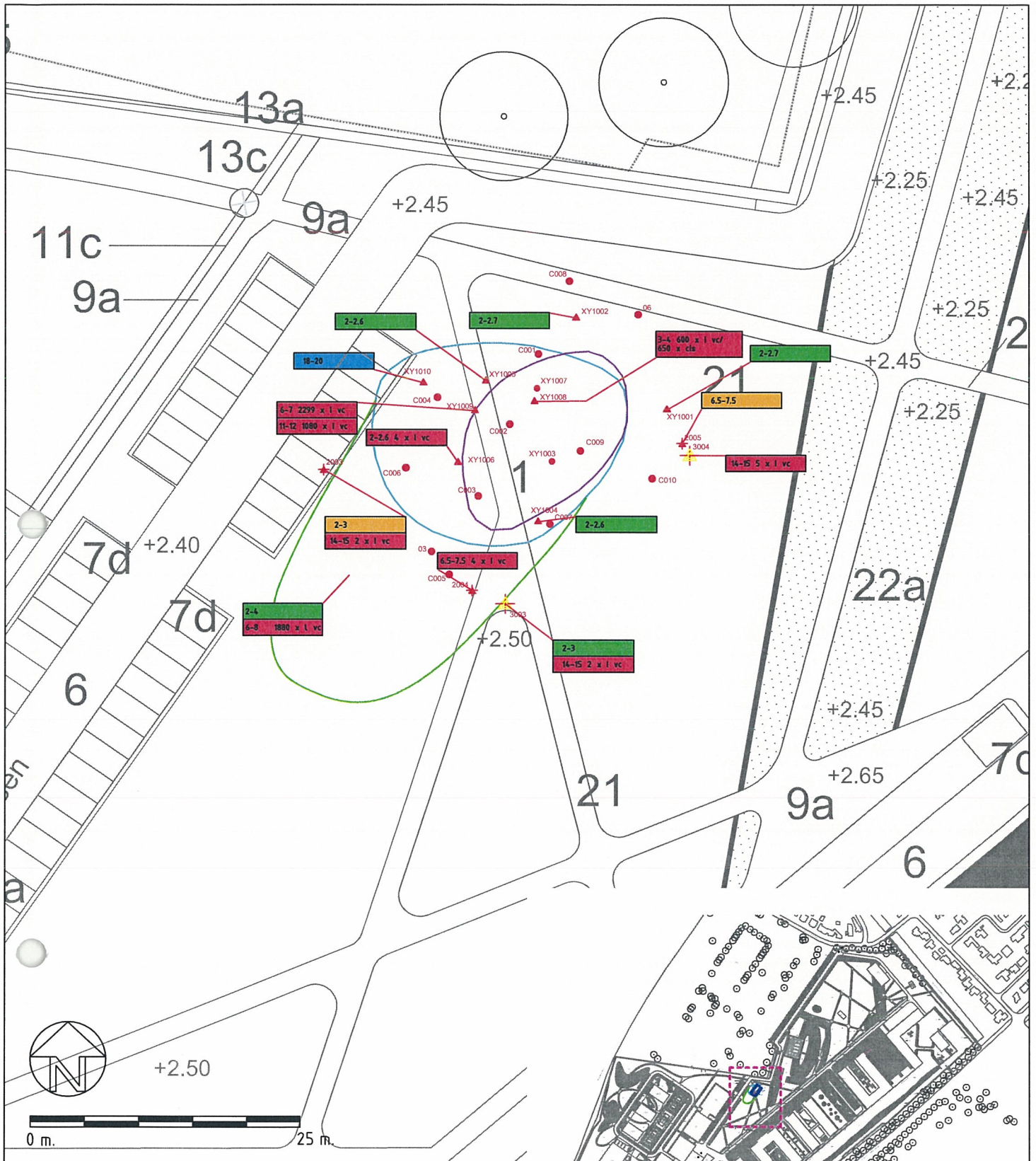




Bijlage 2 overzichtstekening verontreinigingssituatie



schaal:
1:10.000

LEGENDA:

- VERONTREINIGINGSCONTOUR GROND ORANJEWOUD
- VERONTREINIGINGSCONTOUR FREATISCH GRONDWATER (ONDIEP) ORANJEWOUD
- VERONTREINIGINGSCONTOUR DIEP GRONDWATER ORANJEWOUD
- XY1003 BORING UIT NADER BODEMONDERZOEK ORANJEWOUD
- ▲ XY1006 PEILBUIS UIT NADER BODEMONDERZOEK ORANJEWOUD
- < STREEFWAARDE
- > STREEFWAARDE, < TUSSENWAARDE
- > STREEFWAARDE, < INTERVENTIEWAARDE
- > INTERVENTIEWAARDE

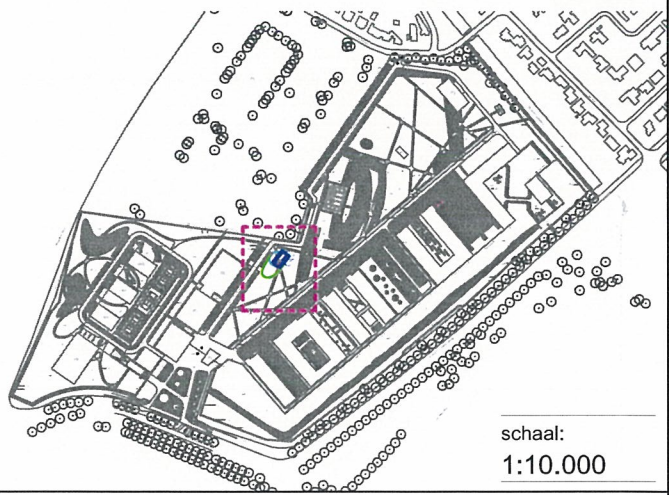
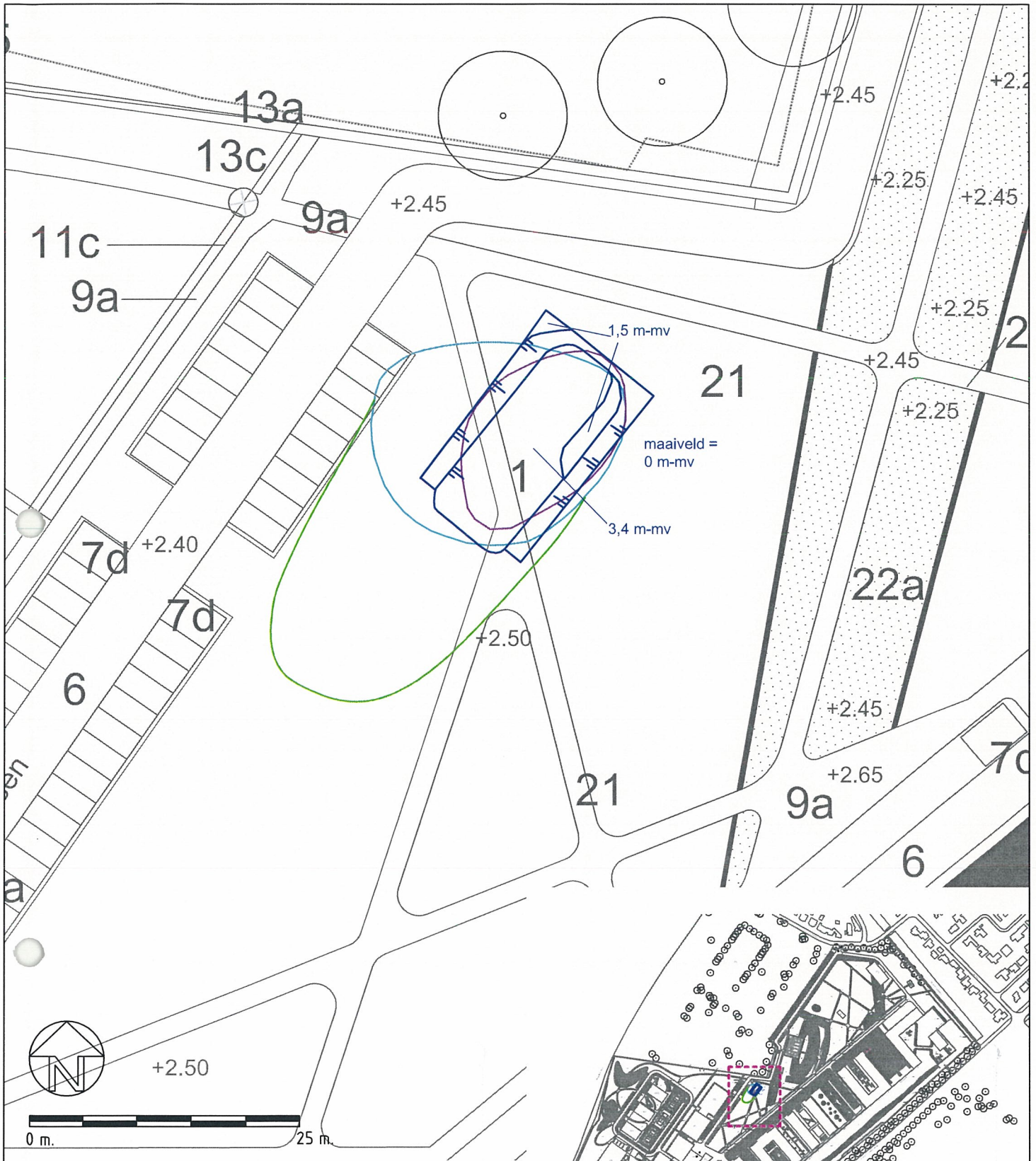
project:
XY-recent op de Kromhout kaserne te Utrecht

onderdeel:
overzichtstekening verontreinigingssituatie



| | | |
|------------|----------------|-----------|
| status: | getekend: | formaat: |
| definitief | HZ | A4 |
| revisie: | controle: | schaal: |
| 00 | | 1:500 |
| datum: | projectnummer: | |
| 2-11-2010 | 810.039_02 | Bijlage 2 |

- Bijlage 3** a: situatietekening met ontgravingscontouren
b: situatietekening opzoeken drijfslag
c: situatietekening met controlemonsters



schaal:
1:10.000

LEGENDA:

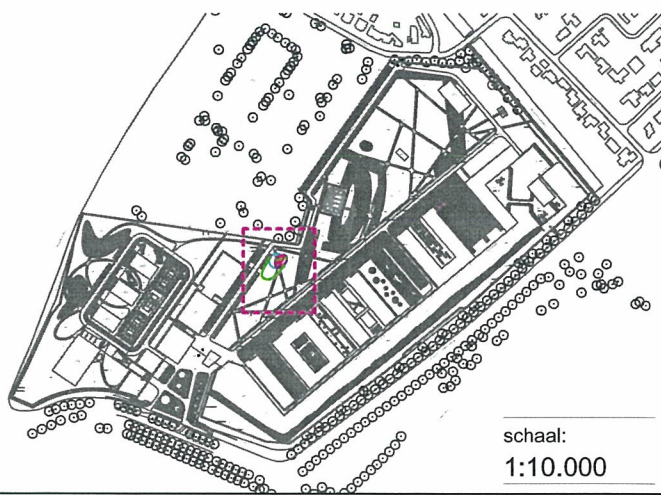
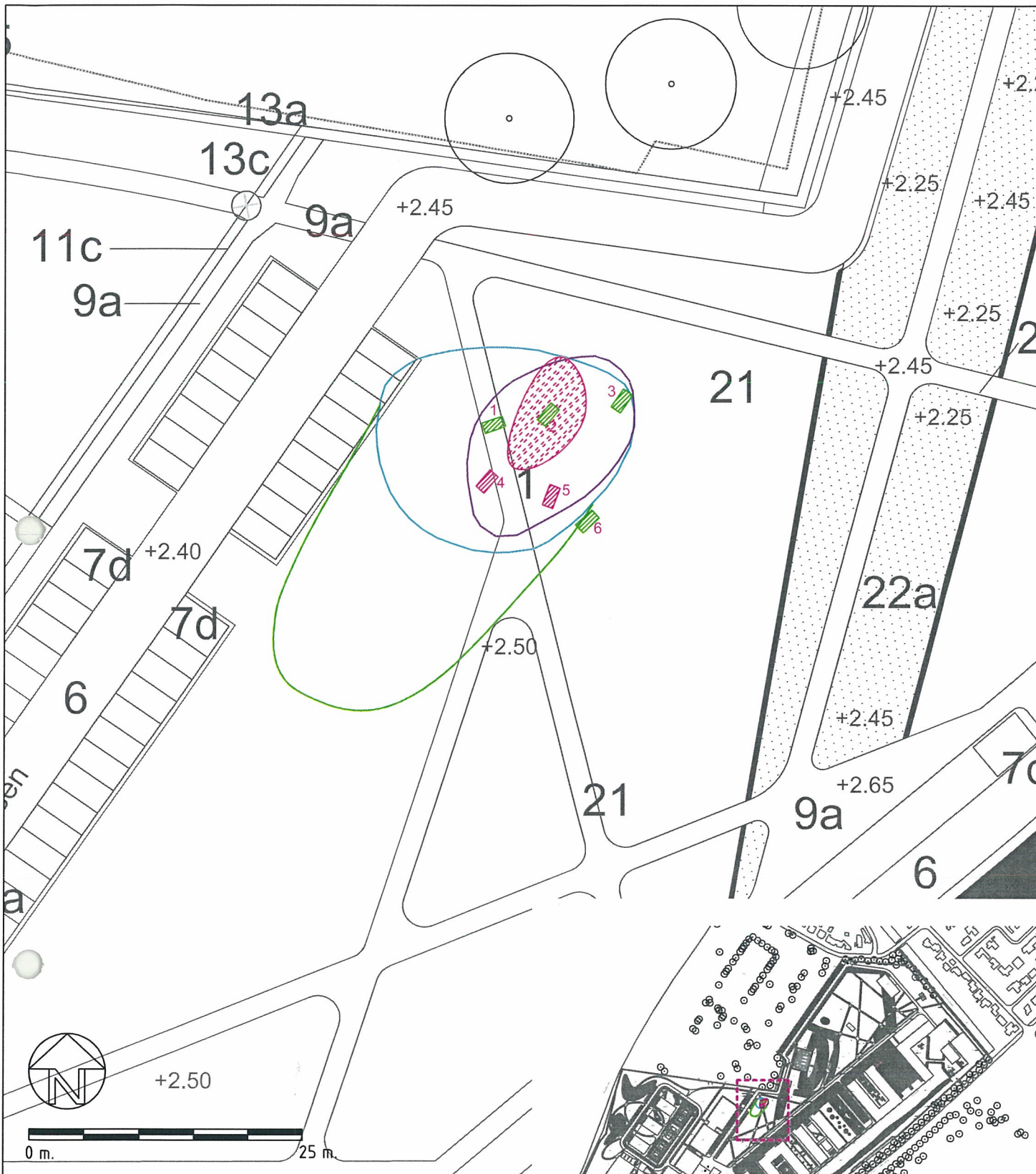
- VERONTREINIGINGSCONTOUR GROND ORANJEWOUD
- VERONTREINIGINGSCONTOUR FREATISCH GRONDWATER (ONDIEP) ORANJEWOUD
- VERONTREINIGINGSCONTOUR DIEP GRONDWATER ORANJEWOUD
- ONTGRAVINGSCONTOUR

project:
XY-recent op de Kromhout kazerne te Utrecht

onderdeel:
situatietekening ontgravingscontouren



| | | | | | |
|----------|------------|----------------|------------|------------|-------|
| status: | definitief | getekend: | HZ | formaat: | A4 |
| revisie: | 00 | controle: | | schaal: | 1:500 |
| datum: | 9-2-2011 | projectnummer: | 810.039_02 | Bijlage 3a | |



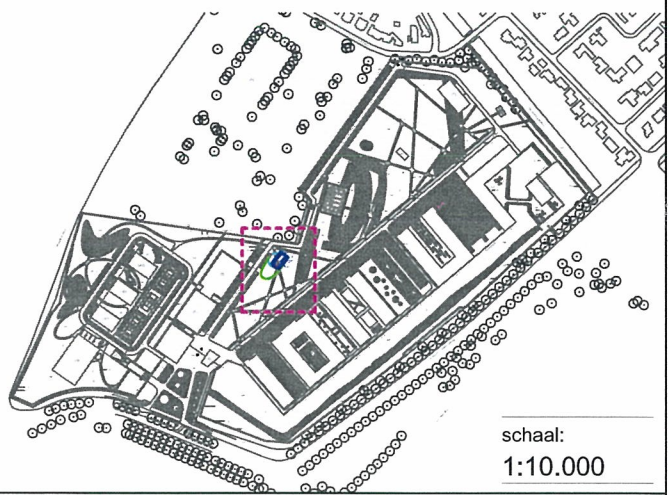
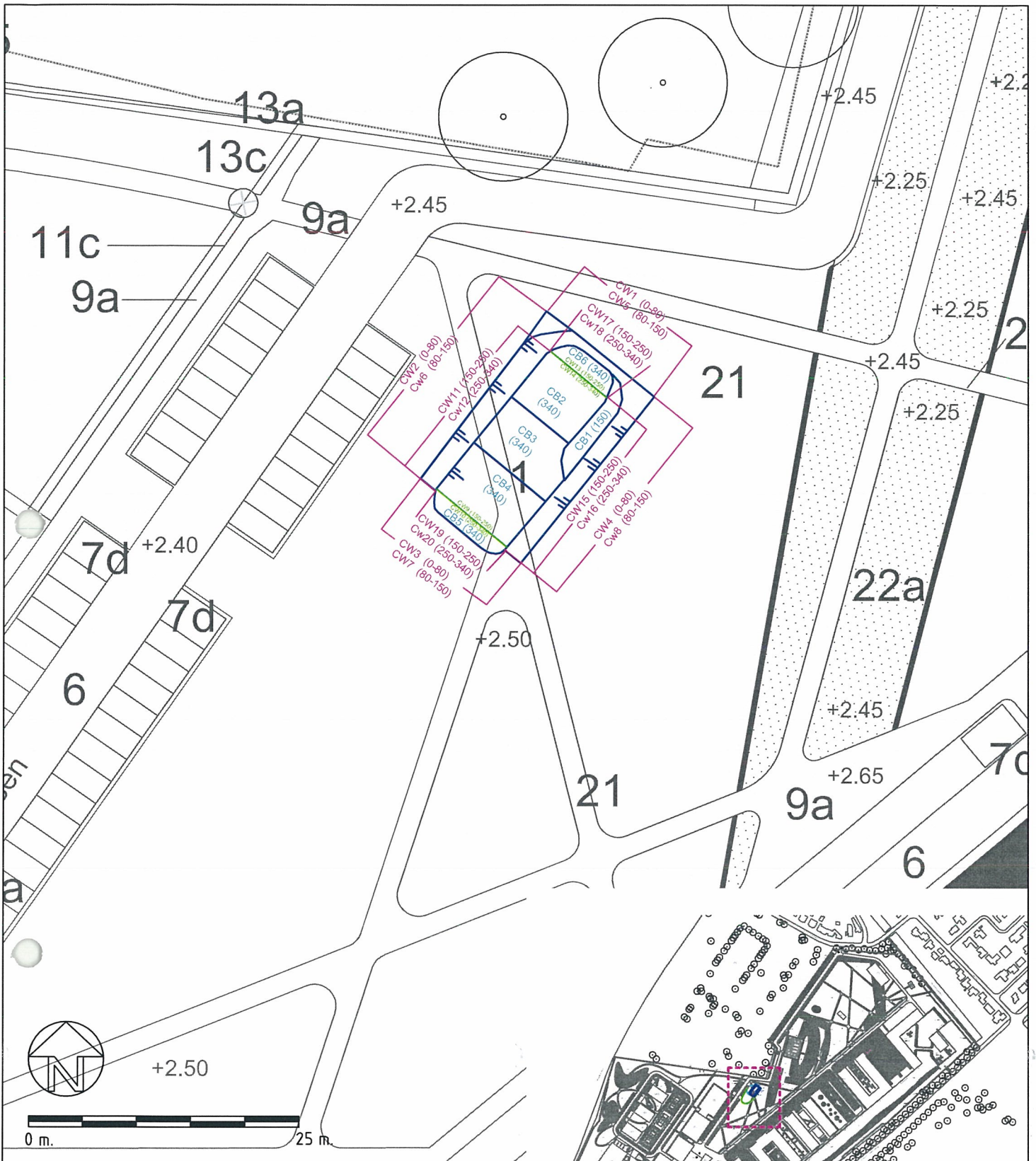
schaal:
1:10.000

LEGENDA:

- VERONTREINIGINGSCONTOUR GROND ORANJEWOUD
- VERONTREINIGINGSCONTOUR FREATISCH GRONDWATER (ONDIEP) ORANJEWOUD
- VERONTREINIGINGSCONTOUR DIEP GRONDWATER ORANJEWOUD
- LOCATIE DRIJFLAAG VOLGENS DWARSDOORSNEDES ORANJEWOUD
- ONDERZOEKSGAT DRIJFLAAG (GEEN OLIEFILM)
- ONDERZOEKSGAT DRIJFLAAG (LICHTE OLIEFILM)

| | | | |
|--|-------------------------------------|-------------------------|--|
| project: XY-recent op de Kromhout kazerne te Utrecht | | | |
| onderdeel: situatietekening opzoeken drijfslag | | | |
| status: definitief | getekend: HZ | formaat: A4 | |
| revisie: 00 | controle: | schaal: 1:500 | |
| datum: 9-2-2011 | projectnummer: 810.039_02 | Bijlage 3b | |





schaal:
1:10.000

LEGENDA:

- ONTGRAVINGSCONTOUR
- CW18 (250-340) CONTROLEMONSTER WAND MET DIEPTETRAJECT T.O.V. MAAIVELD
- CW13 (150-250) CONTROLEMONSTER WAND VOLDOET NIET, VERDER GEGRAVEN
- CB6 (340) CONTROLEMONSTER BODEM MET DIEPTE T.O.V. MAAIVELD

project:
XY-recent op de Kromhout kazerne te Utrecht
onderdeel:
situatietekening controlemonsters



| | | | | | |
|----------|------------|----------------|------------|----------|------------|
| status: | definitief | getekend: | HZ | formaat: | A4 |
| revisie: | 00 | controle: | | schaal: | 1:500 |
| datum: | 9-2-2011 | projectnummer: | 810.039_02 | | Bijlage 3c |