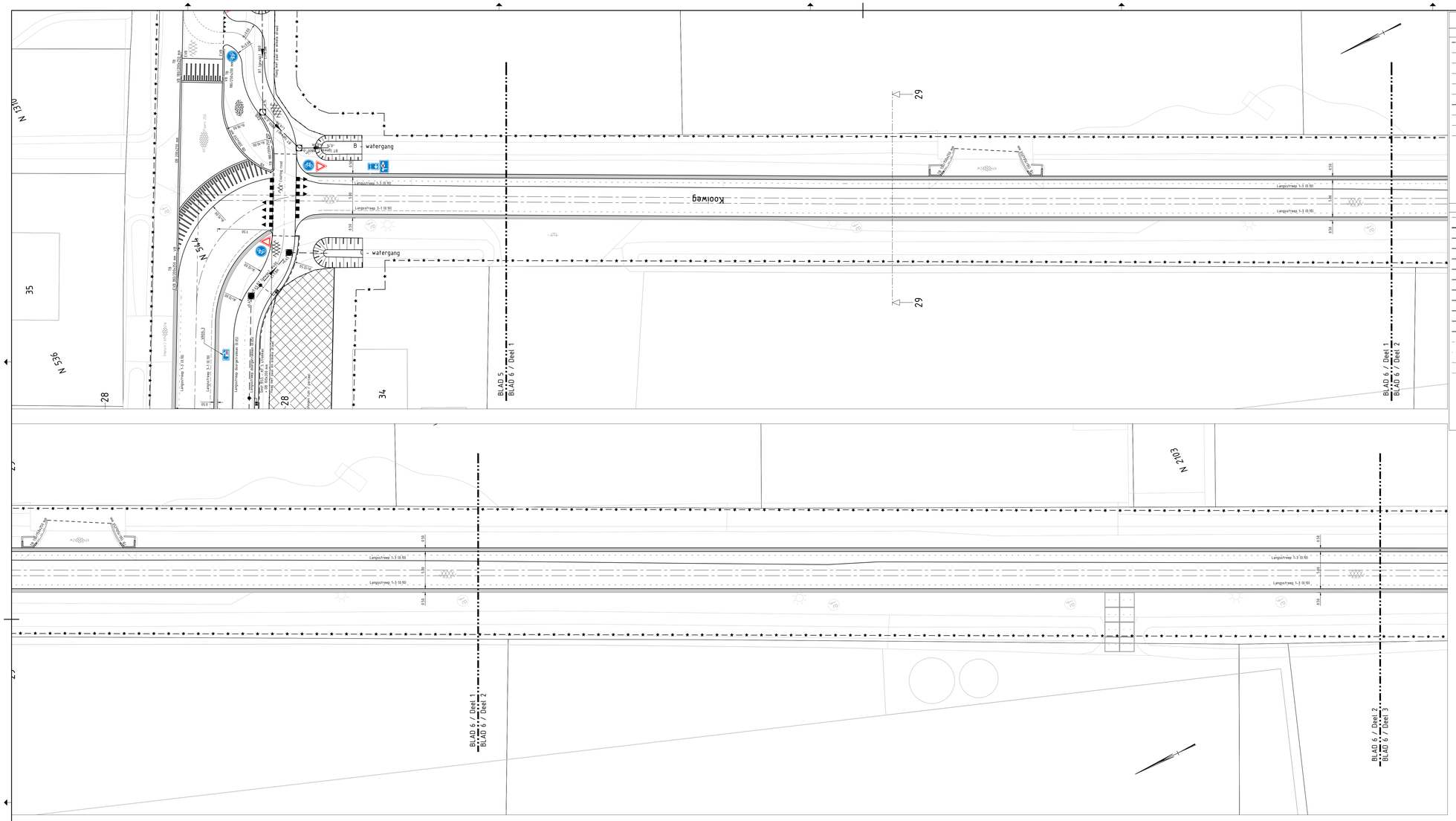

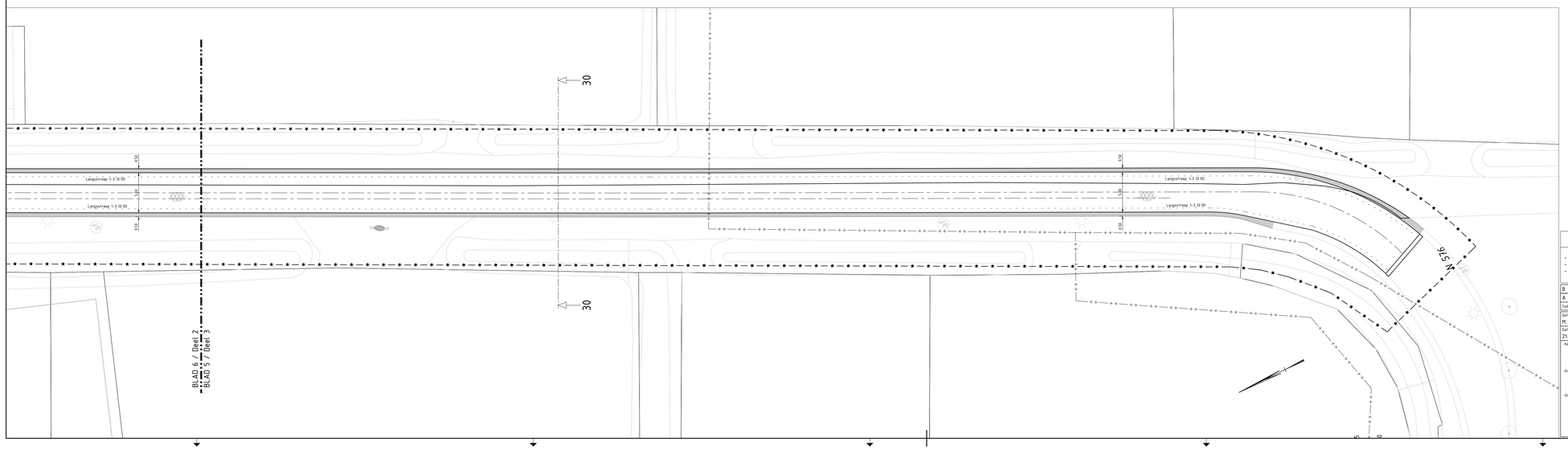

Legenda

Bestaand

- Werkgrens
- As weg
- Hekwerk
- Rasterhekwerk
- Muur
- Waterschapsgrens
- Bebouwing
- Duiker
- Opsluitband 100x200 mm
- Voorkant band
- Boom
- Afvalbak
- Zitbank
- Lichtmast
- Stroomrichting
- Tegel 300x300 mm halfsteensverband

Nieuw

- As weg
- Grondwerklijn
- Slootbodem
- Insteek sloot
- Waterlijn sloot
- Hekwerk
- Rasterhekwerk
- Freesvak asfalt
- Opsluitband 200x250 mm
- Opsluitband 100x200 mm
- Voorkant band
- Kantverharding
- Langsstreep 1-3 (0.10)
- Langsstreep 0.30-2.70
- Langsstreep doorgetrokken (0.05)
- Langsstreep doorgetrokken (0.10)
- Ontgraven/Aanvullen
- Boom 19
- Boom stam
- Gras
- Asfalt

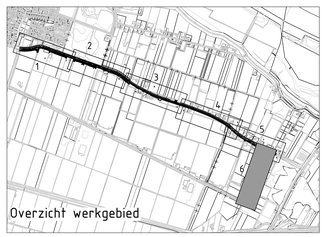

Opmerkingen

- Peilmaten in meters t.o.v. N.A.P. tenzij anders vermeld;
- Maatvoering in meters tenzij anders vermeld;
- Diameters in mm, tenzij anders vermeld.

0 2 4 6 8m

B					
A	Bestektekening		21-09-2026	M. van der Pol	M. van Halder
Code	Omschrijving		Datum	Getekend	Gecontroleerd

Getekend door	Gecontroleerd door		Paraaf PL	Goedgekeurd	Documentstatus
M. van der Pol	M. van Halder			02-06-'26	DEFINITIEF
Datum uitgifte	Projectnummer	Schaal	Formaat	Tekeningnummer	Versie	Blad	Van
21-09-'26	2022-67	1:200	A0 (841x1410)	2022-67-BT-02	A	6	6

Kern

Brakel

Project

Vrijliggend fietspad Molenkampsweg

Onderdeel

Bestektekening

Nieuwe situatie