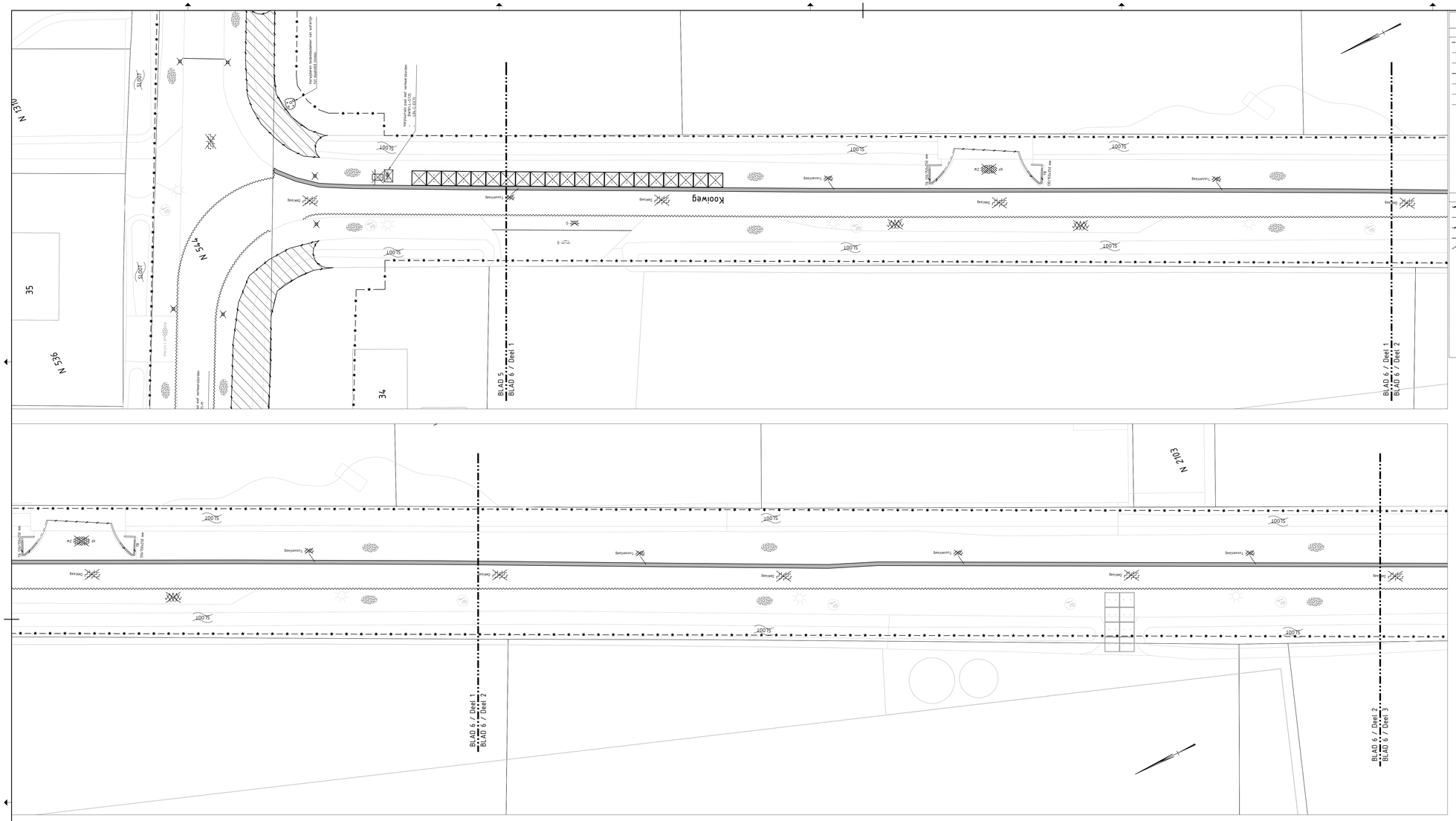

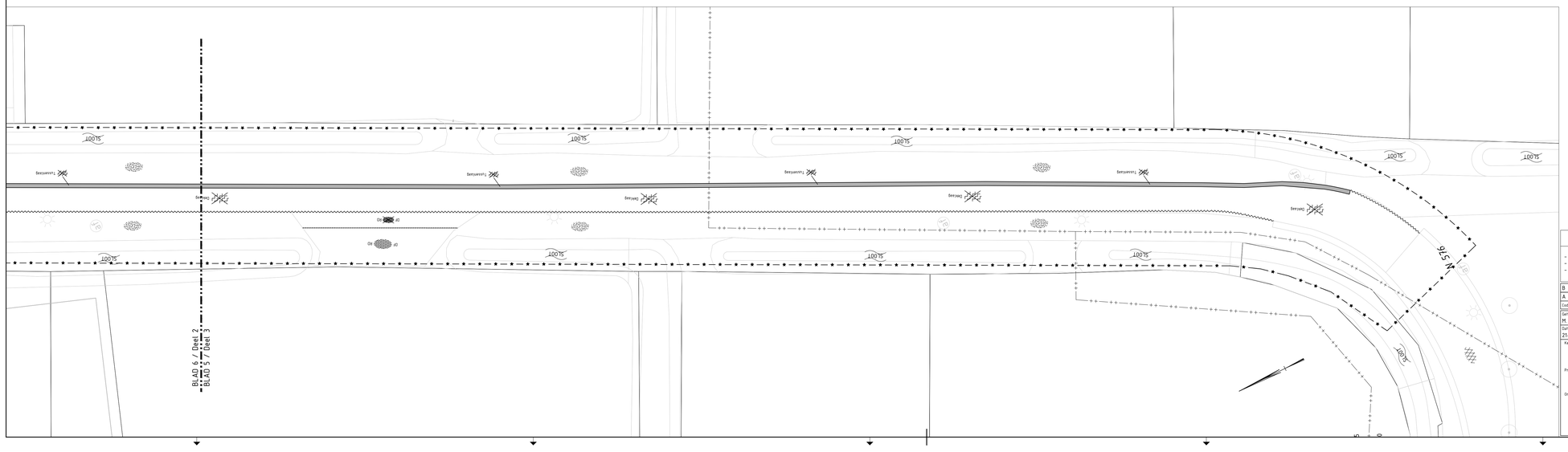

Legenda

Bestaand

- Werkgrens
- Rasterhekwerk
- Waterschapsgrens
- Bebouwing
- Weg
- Trottoirband
- Voorkant band
- Boom
- Gras / berm
- Lichtmast
- Sloot
- Asfalt
- BSS H-profiel steen
- SBS dikformaat keperverband
- Freesvak asfalt

Vervallen

- Te dempen watergang
- Trottoirband
- Voorkant band
- Freesvak asfalt
- Zaagsnede asfalt
- Te dempen watergang
- Bodembedekker
- Paal hout
- Betonplaat 2x2 m
- Asfalt
- Freesvak
- Asfalt freesvak
- BSS keiformaat keperverband
- BSS H-profiel steen
- SBS dikformaat keperverband

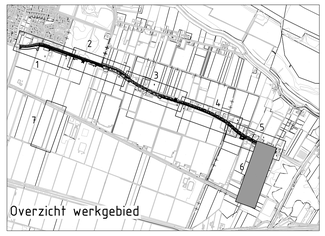

Opmerkingen

- Peilmaten in meters t.o.v. N.A.P. tenzij anders vermeld;
- Maatvoering in meters tenzij anders vermeld;
- Diameters in mm, tenzij anders vermeld.

0 2 4 6 8m

Code	Omschrijving	Datum	Getekend	Gecontroleerd
B				
A	Bestektekening	21-09-2026	M. van der Pol	M. van Halder

Getekend door	Gecontroleerd door	Paraaf PL	Goedgekeurd	Documentstatus
M. van der Pol	M. van Halder		02-06-'26	DEFINITIEF

Datum uitgifte	Projectnummer	Schaal	Formaat	Tekeningnummer	Versie	Blad	Van
21-09-'26	2022-67	1:200	A0 (841x1410)	2022-67-BT-02	A	6	7

Kern

Brakel

Project

Vrijliggend fietspad Molenkampsweg

Onderdeel

Bestektekening

Bestaande situatie

Opbreken, verwijderen en dempen

R:\Projecten\Projecten Info\2022-67 PVOB Fase 6 Molenkampsweg\Ondertekend\2 Ontwerp en bestek\2-2 bestek\2022-67-BT-01 versie A.dwg