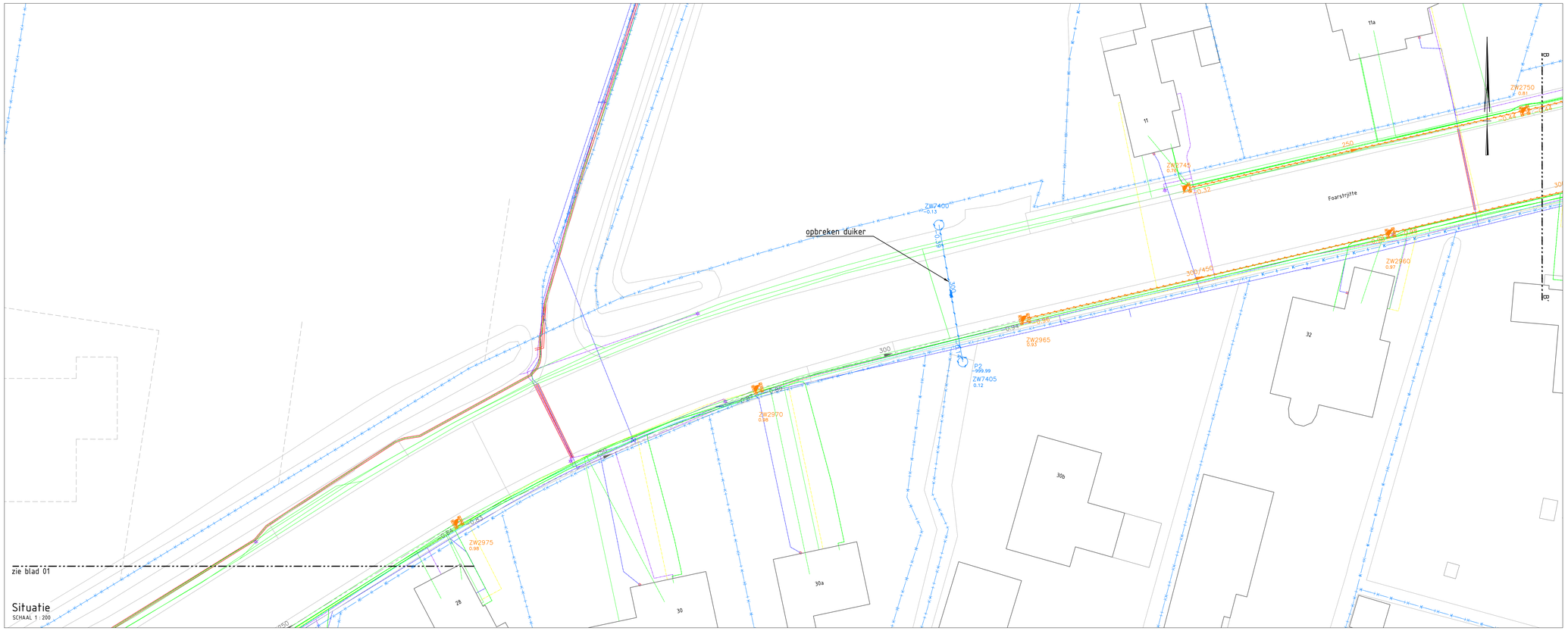

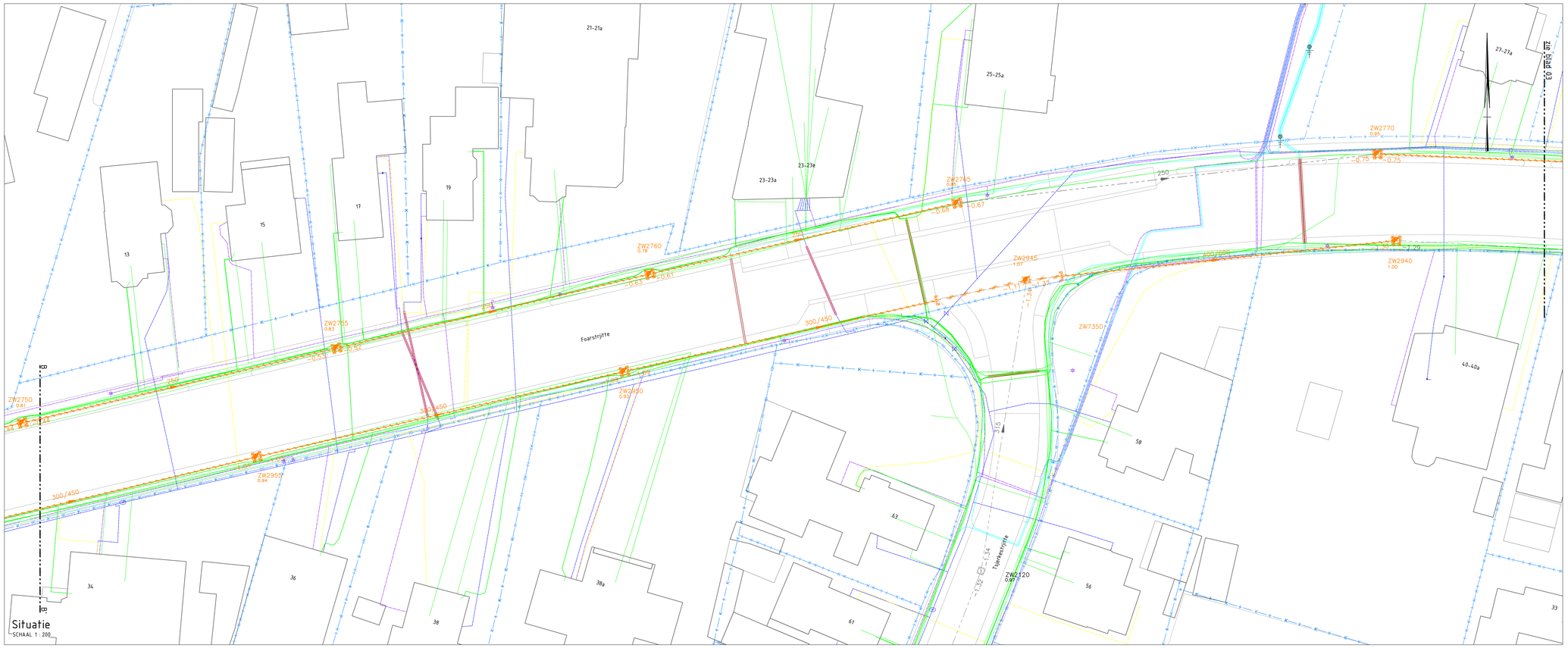

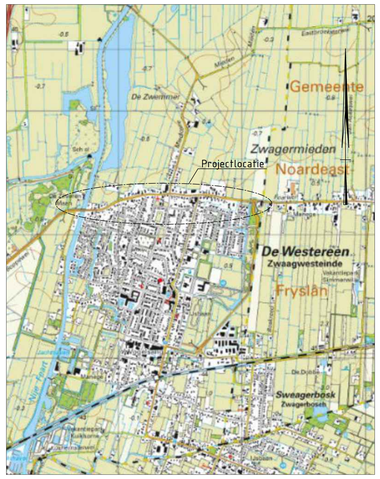

Overzichtstekening

SCHAAL 1 : n.v.t

Verklaring

Bestaand

- Kadastrale grens
- Werkgrens
- BGT
- Bebouwing
- Persleiding riolering
- Rioolleiding GWA
- Inspectieput GWA
- Overstortput GWA
- Uitstroombak GWA
- Trottoirkolk
- Straatkolk
- Straatpot brandkraan
- Afsluiter

KLIC

- Gas lage druk
- Middenspanning
- Laagspanning
- Transportleiding water
- Data kabel
- Kabelbundel

Nieuw

- Schildmuur | Aanbrengen t.b.v. volschuimen

Vervallen

- Persleiding riolering | Opbreken
- Rioolleiding GWA | Opbreken
- Rioolleiding GWA | Volschuimen
- Duiker | Opbreken
- Inspectieput GWA | Opbreken tot ca. 1,10 m - maaiveld, daarna volstorten met zand
- Overstortput GWA | Opbreken tot ca 1,10 m - maaiveld, daarna volstorten met zand

OPMERKINGEN:
- De ligging van kabels en leidingen zijn ter indicatie, hieraan kunnen geen rechten worden ontleend

Opmerking:
- Maten in meters, tenzij anders aangegeven
- Materiaalmaten in millimeters, tenzij anders aangegeven
- Diameters in millimeters, tenzij anders aangegeven
- Peilmaten in meters t.o.v. N.A.P., tenzij anders aangegeven
- Hoeken in graden tenzij anders aangegeven
- Positionering en locatie van alle onderdelen op tekening is indicatief en is niet op basis van GPS

0 2 4 6 8m
Schaal 1:200

Versie	Omschrijving	Getekend door	Datum
A.	Definitief	J. Kooistra	14-07-'26

Opdrachtgever
Gemeente Dantumadiel

Project
Herinrichting Foarstrjitte De Westereen

Onderdeel
Opbreektekening Riolering

gemeente dantumadiel
Hynsteblom 4
9104 BH Damwâld
T 14 0511 (kantoor)
info@dantumadiel.frl
www.dantumadiel.frl

Getekend door	Formaat	Beheersnummer	Blad	Status
R. Vlijm	A0	DA_2024_07	02	CONCEPT
Gecontroleerd door	Schaal	Projectnummer	Aantal	Tekeningnummer
J. Kooistra	1:200	DA_2024_07	05	DA_2024_07-DO-OT-01