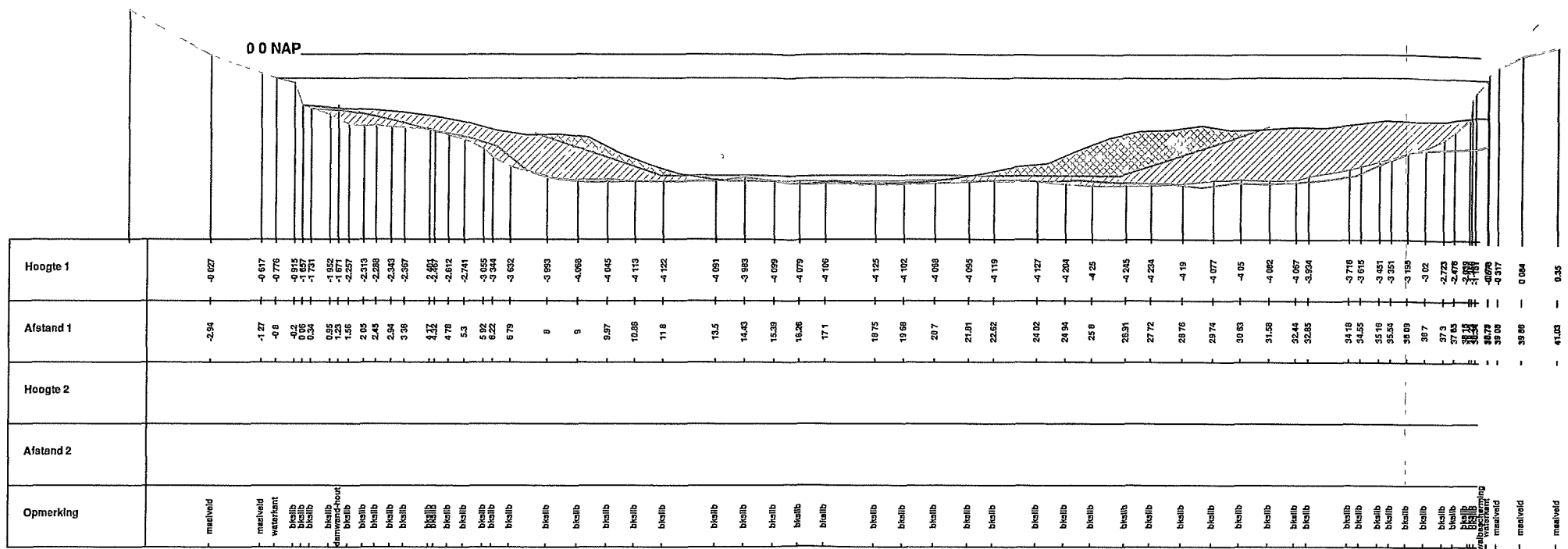


Referentiehoogte -6m  
Metreering 41

- Neutisch profiel
- Inpelling bovenkant slib
- Inpelling onderkant slib
- Uitpelling 06-07-2007
- Onderhoud slib ult
- Slib/vaste ult



Waterbodemsanering stadswateren Groningen	
Dwarsprofielen Eendrachtkanaal	
MAASDART JB 06-07-07 Schaal 1:100 Tafel no.	1
43	

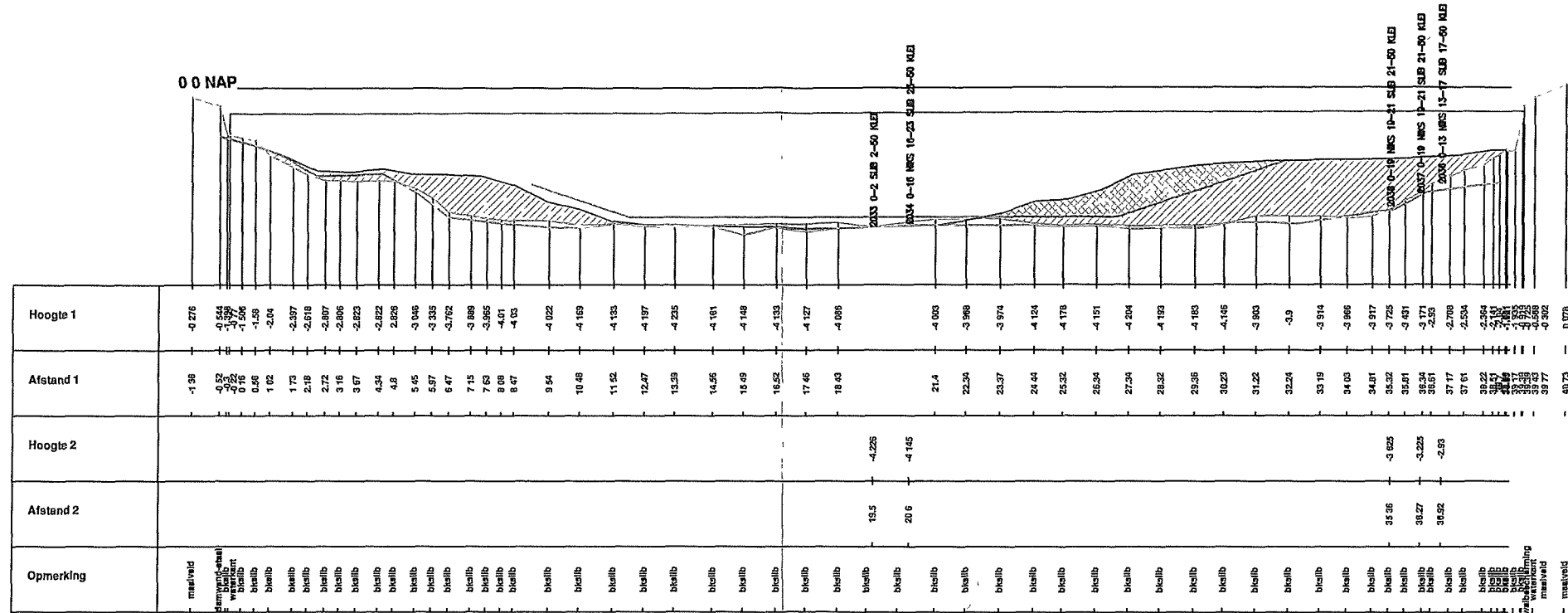


Referentiehoogte -6m  
Metrering 42

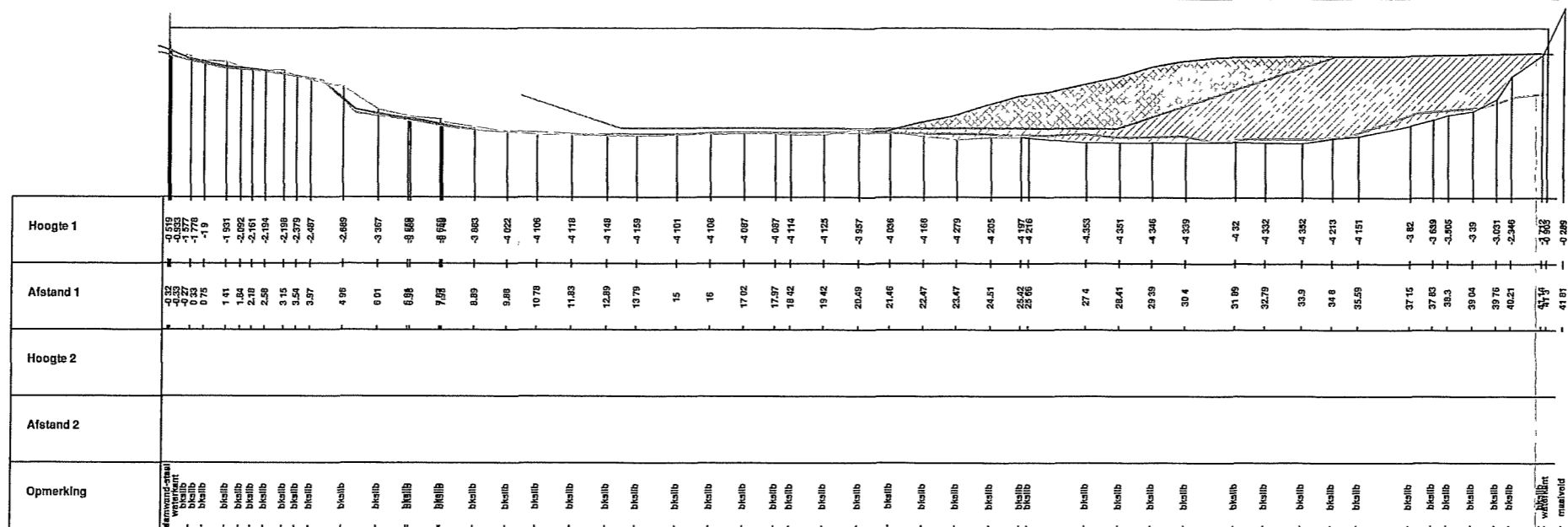
- Neutisch profiel
- Inpelling bovenkant slib
- Inpelling onderkant slib
- Uitpelling 06-07-2007
- Onderhoud slib ult
- Slib/vaste ult

Project no.	001/001/001	Project	001
Waterbodemsanering stadswateren Groningen			
Dwarsprofielen Eendrachtskanaal			
		Datum: 06-07-07 Schaal: 1:100 Tek. no.: 1	Formaat: A3 Blad no.: 44

- Nautisch profiel
- Inpelling bovenkant slib
- Inpelling onderkant slib
- Uitpelling 06-07-2007
-  Onderhoud slib uit
-  Slib/vaste uit



0.0 NAP



Referentiehoogte -6m  
Metrering 44

- Neutlech profiel
- Inpelling bovenkant slib
- Inpelling onderkant slib
- Uitpelling 21-08-2007
- Onderhoud slib ult
- Slib/vaste uit

revisie no.	omschrijving	getekend	datum
<b>Waterbodemsanering stadswateren Groningen</b>			
<b>Dwarsprofielen Eendrachtskanaal</b>			
		datum: 22-08-07 schaal: 1:100 blz. no.: 1	formaat: <b>A3</b> blad no.: 46