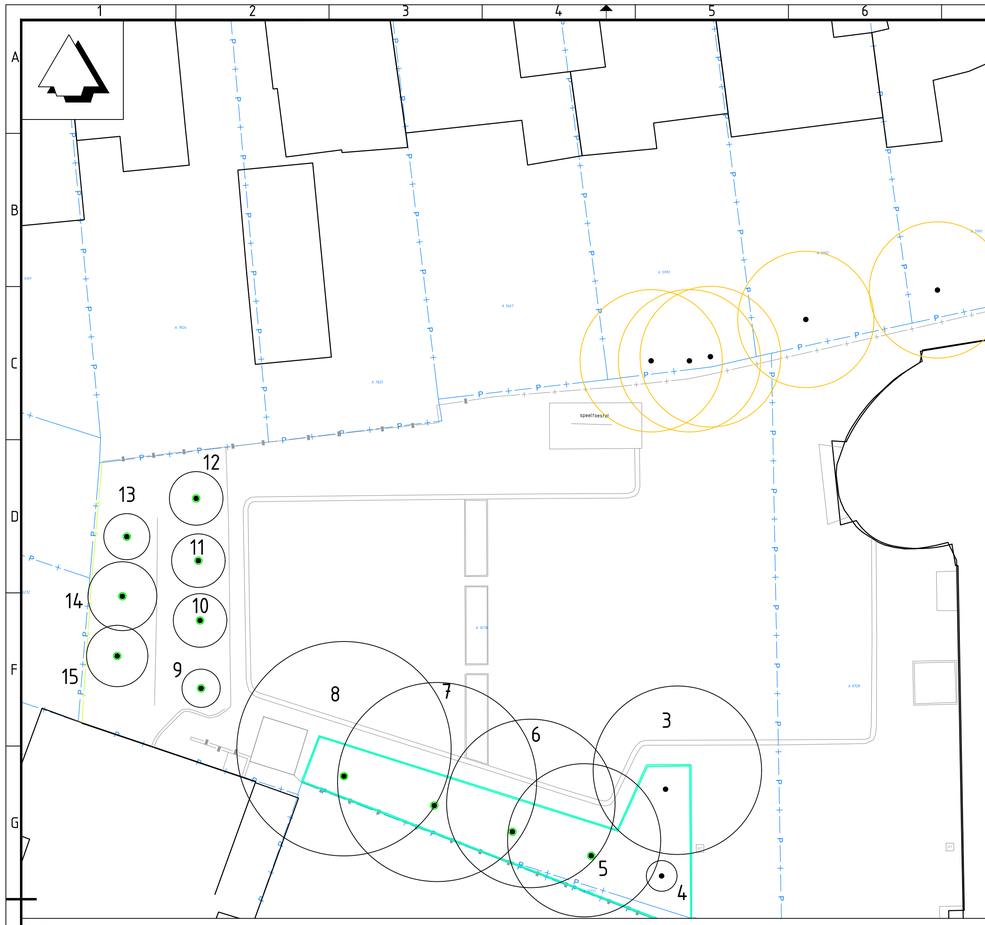

Overzicht bomeninventarisatie
Schaal 1:200

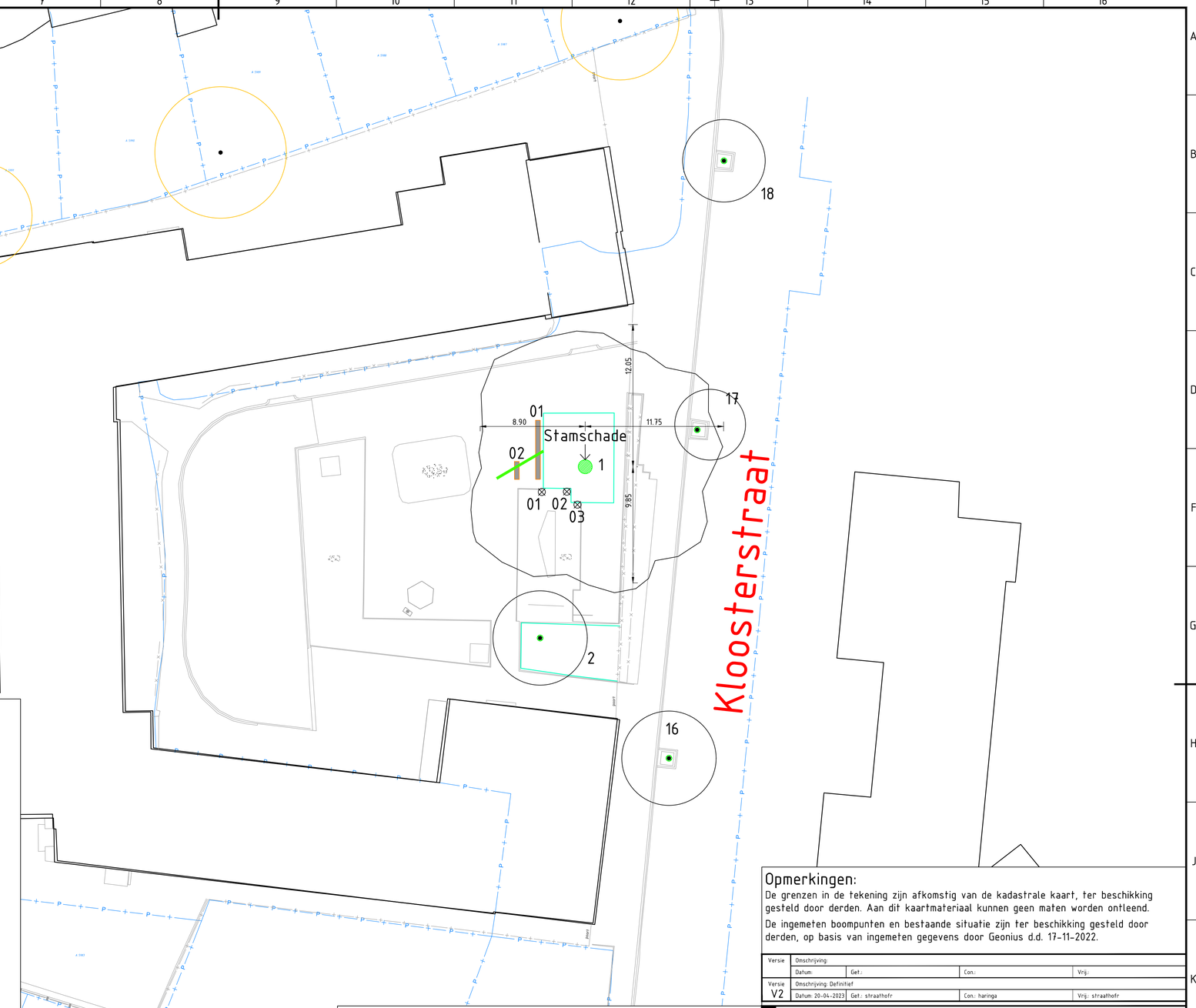

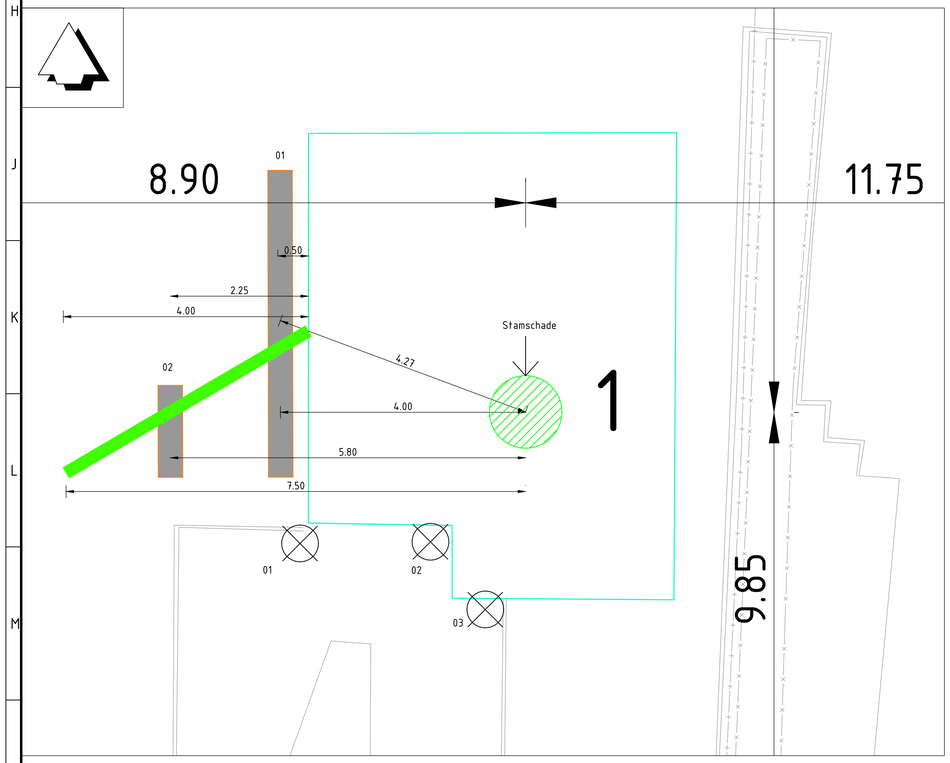

Detail tpv boom 1
Schaal 1:50

Legenda bovenaanzicht

- Bestaande situatie
- Bestaand gebouw
- Kadastrale grens
- 03 Locatie proefsleuf
- Hekwerk
- Verhoging (vlonder / ophoging)
- Wortel van plataan in proefsleuf
- 01 Boring
- 18 Boom met kroonprojectie met inventarisatienummer
- Boom met kroon boven terrein

Opmerkingen:

De grenzen in de tekening zijn afkomstig van de kadastrale kaart, ter beschikking gesteld door derden. Aan dit kaartmateriaal kunnen geen maten worden ontleend.

De ingemeten boompunten en bestaande situatie zijn ter beschikking gesteld door derden, op basis van ingemeten gegevens door Geonius d.d. 17-11-2022.

Versie	Omschrijving:			
	Datum:	Get.:	Con.:	Vrij.:
Versie	Omschrijving: Definitief			
V2	Datum: 20-04-2023	Get.: straathofr	Con.: haringa	Vrij.: straathofr

Opdrachtgever
Contact
Mosalira

Advies- en Ingenieursorganisatie
Architect
ARCADIS

Project
Contact
R. Straathof
IKC Scharn bomeninventarisatie
Projectnummer : 30173408
Fase : Inventarisatie
Security Category:

Onderwerp : IKC Scharn bomeninventarisatie
Boom Effect Analyse boom 01

Schaal : Zie tekening
Contractnummer : nvt
Bladformaat : A1
Bladnummer : 01 van 01
Status : Definitief
Tekeningnummer: 01
Versie: V2

Docid: 30173408-000027393-02