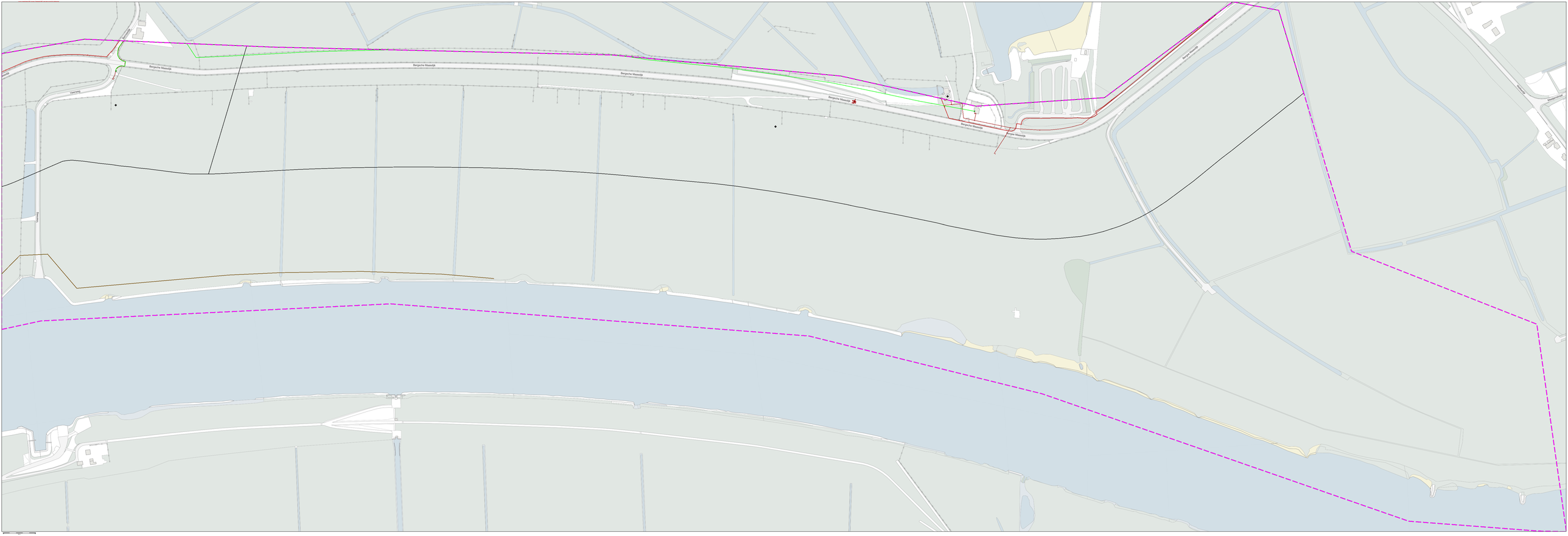
Bergsche Maasdijk
Bergsche Maasdijk
Bergsche Maasdijk
Bergsche Maasdijk
Bergsche Maasdijk
Bergsche Maasdijk
Bergsche Maasdijk
Bergsche Maasdijk
Bergsche Maasdijk
Vlaanderdijk
Vlaanderdijk
Vlaanderdijk
Vlaanderdijk
Vlaanderdijk

Project: **BESTEKNR 2021-0001 | Technisch ontwerp**
Onderdeel: **Bergsche Maasdijk Noord**

Datum: 28-10-2021
Schaal: 1:500
Formaat: 594x841mm
Coordinaten: RD
Hoogtes: NAP

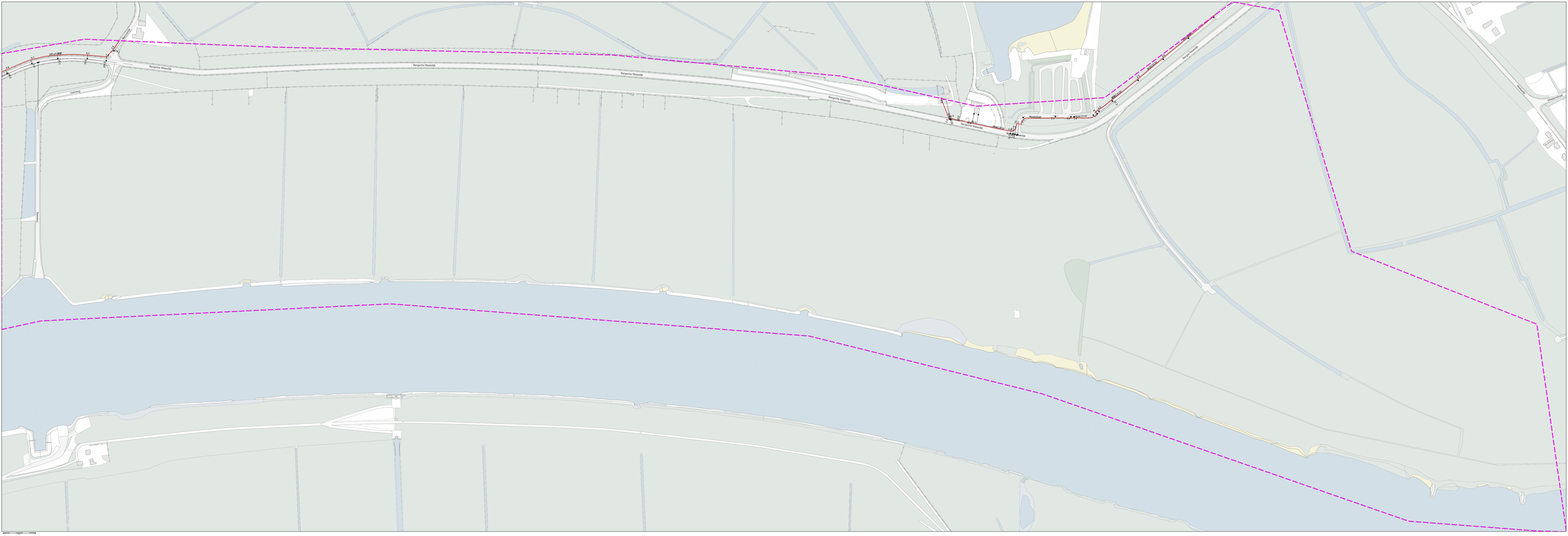
Bergsche Maasdijk
Bergsche Maasdijk
Bergsche Maasdijk

Project: **BESTEKBIJLAGE 1 Technische tekening**
Onderdeel: **Overzichtstekening**

Datum: 20-10-2021
Schaal: 1:2000
Formaat: A0 (841x1189mm)
Coordinaten: RD
Hoogtes: NAP

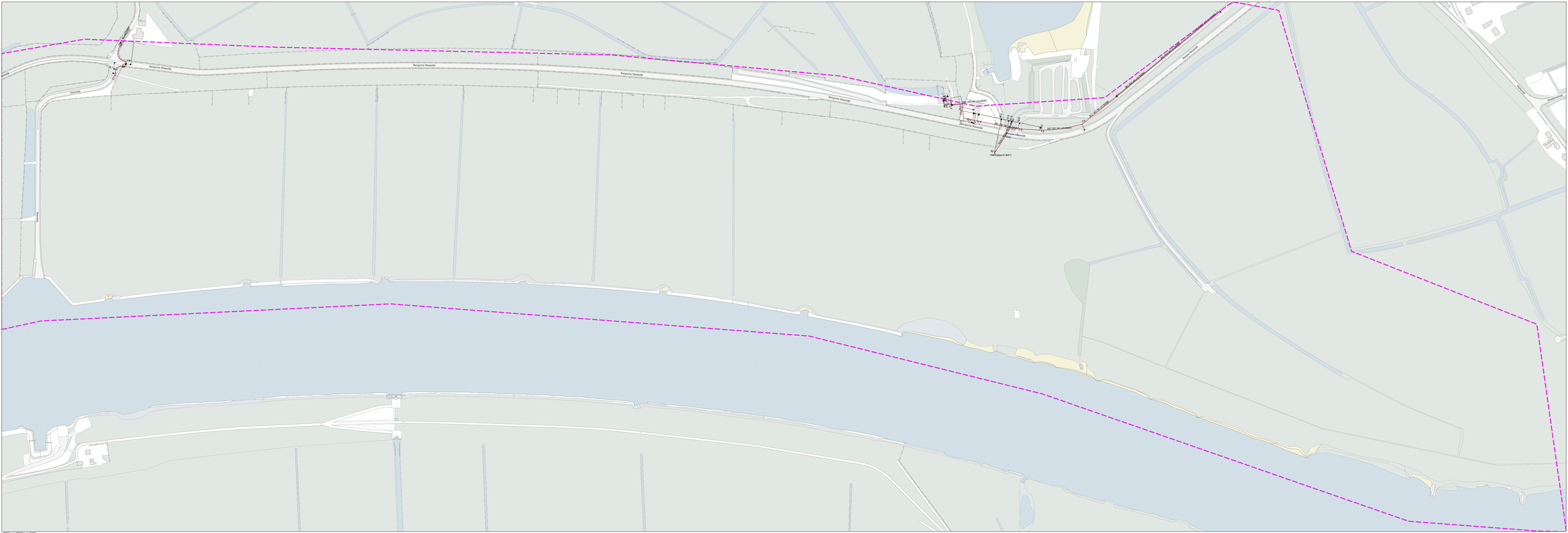
Bergsche Maasdijk
Bergsche Maasdijk
Bergsche Maasdijk
Bergsche Maasdijk
Bergsche Maasdijk
Bergsche Maasdijk
Vlaardingsweg
Vlaardingsweg
Vlaardingsweg

Project: **BESTEMMINGSPLAN** | Thermiekpark Bergen
Onderdeel: Bestemmingsplankaart (ID: 1.BP.0001)

Titel: Bestemmingsplan
Schaal: 1:1000

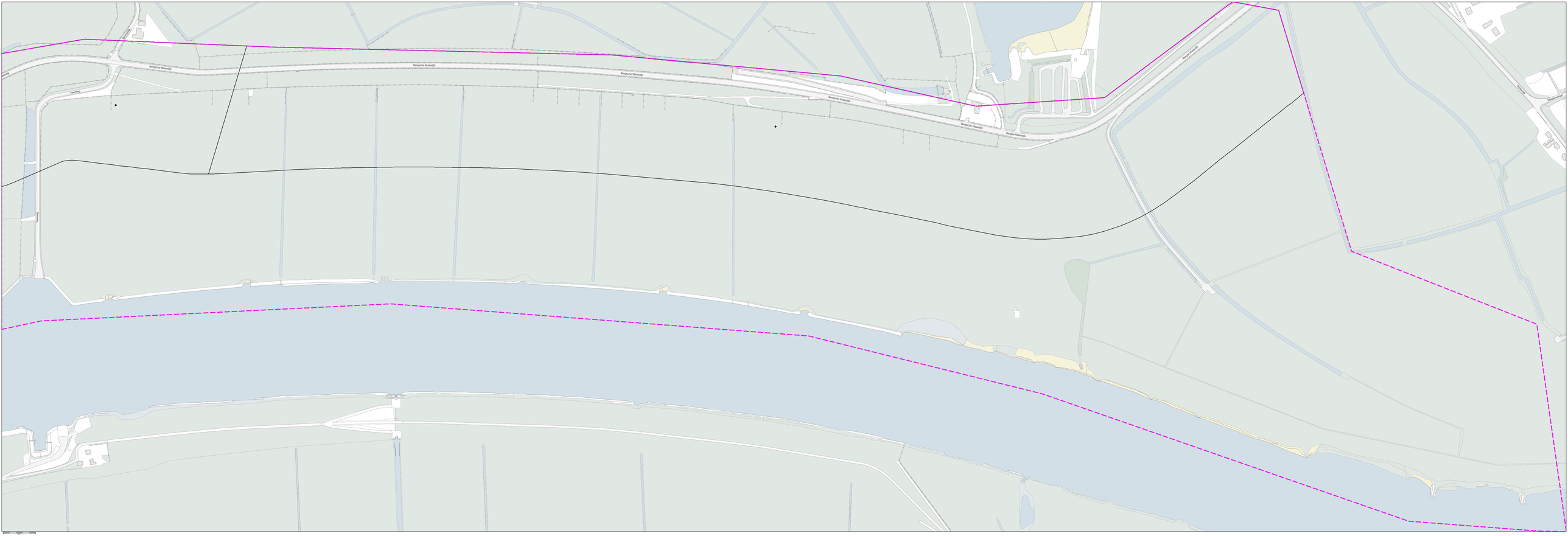

Project: **BERGSCHE MAASDIJK | Terrassen Jacobshof**
Onderwerp: **OPTIE 2 (BERGSCHE MAASDIJK)**

Datum: 08-09-2021
Schaal: 1:1000
Formaat: 841 x 2376 mm
Coordinatenstelsel: RD-New
Hoogtestelsel: NAP

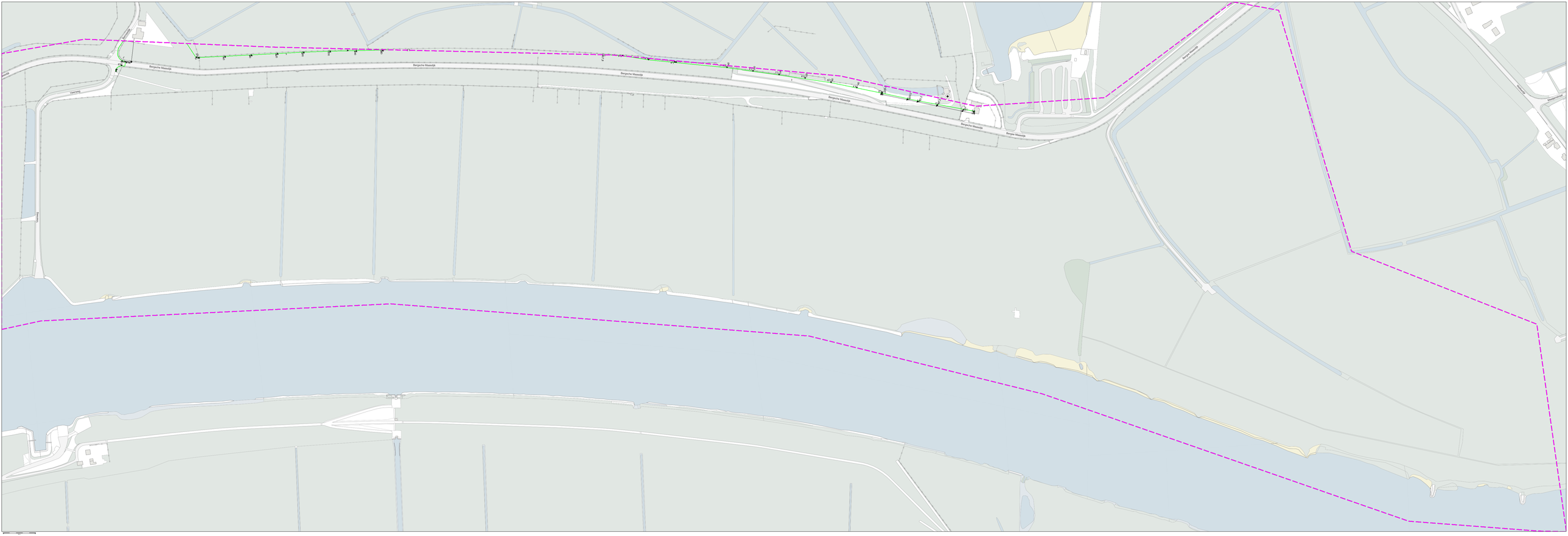
Bergsche Maasdijk
Bergsche Maasdijk
Bergsche Maasdijk

Project: **RECREATIEGEBIED ZUID**
Onderdeel: **ALGEMENE GEBIEDSKAART**

Datum: 2022-08-23
Schaal: 1:1000
Coordinatenstelsel: RD-NAP
Bron: Kadaster, Esri, HERE, Garmin, FAO, NOAA, USGS, © OpenStreetMap contributors, and the GIS User Community

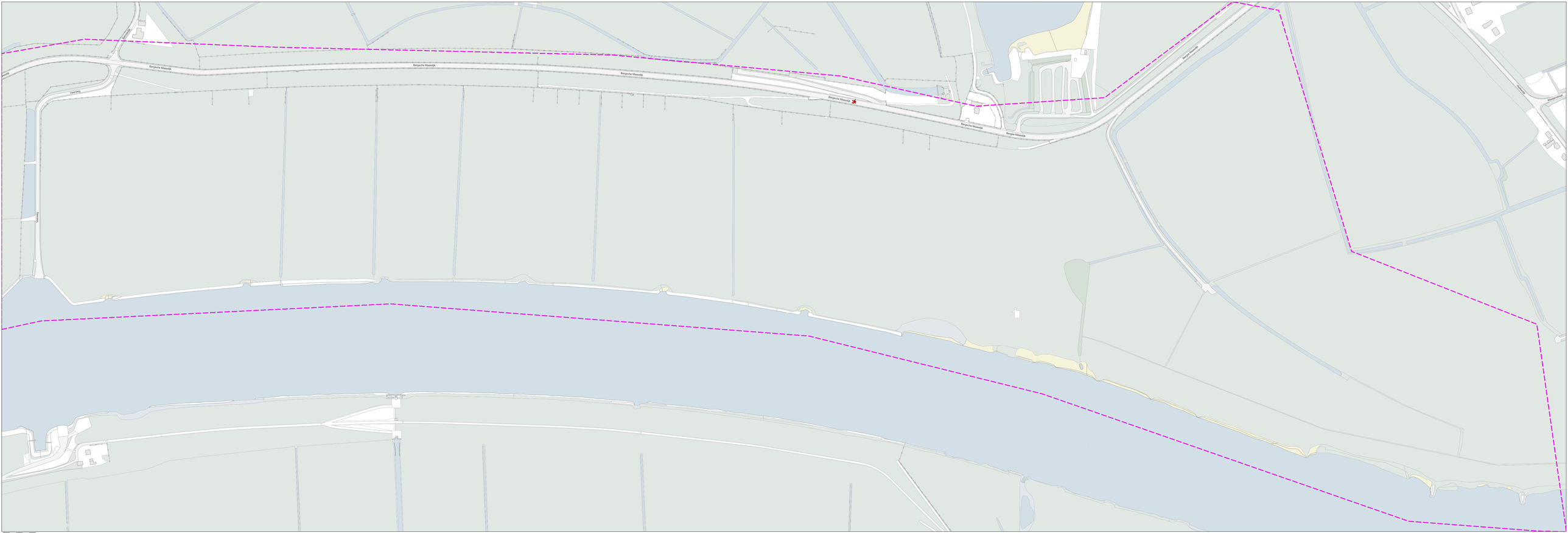
Bergsche Maasdijk
Bergsche Maasdijk
Bergsche Maasdijk
Bergsche Maasdijk
Bergsche Maasdijk
Bergsche Maasdijk
Bergsche Maasdijk
Bergsche Maasdijk
Bergsche Maasdijk
Vlaanderdijk
Vlaanderdijk
Vlaander

Project: **BERGSEMOLEN**, Tekeningnr: **BG-01-0007**
Omschrijving: **BERGSE MAASDIJK**

Schaal:	1:2000	
Formaat:	1189x841	A1 landscape
Datum:	2022-08-18	18-08-2022
Tekenaar:	Ruben Kok	

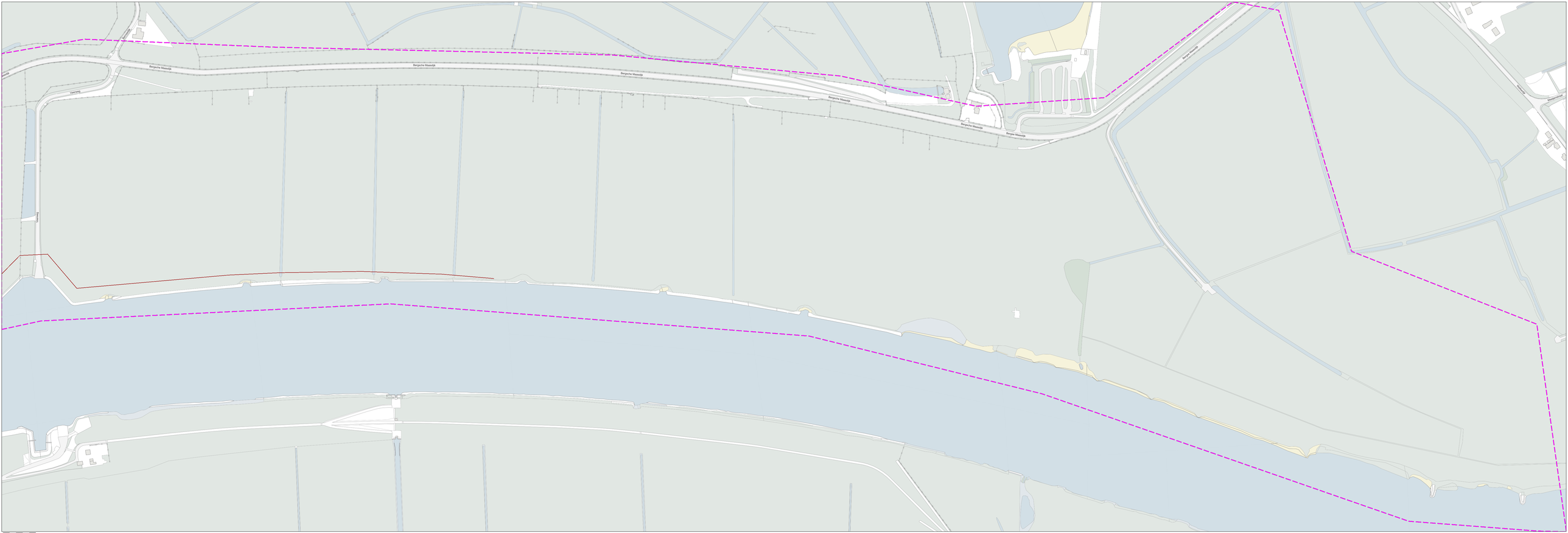
Bergsche Maasdijk
Bergsche Maasdijk
Bergsche Maasdijk

Project: **BERGSCHE MAASDIJK** | Tekeningnr: **BM-0007**

Onderdeel: **BERGSCHE MAASDIJK**

Titel: **Bergsche Maasdijk**
Bergsche Maasdijk
Bergsche Maasdijk
**

Project: **BERGSCHE MAASDIJK | Technische tekening**

Tekening: **Overzicht**

Datum: 20-10-2021
Schaal: 1:1000
Formaat: 1189 x 841 mm
Versie: 1.0

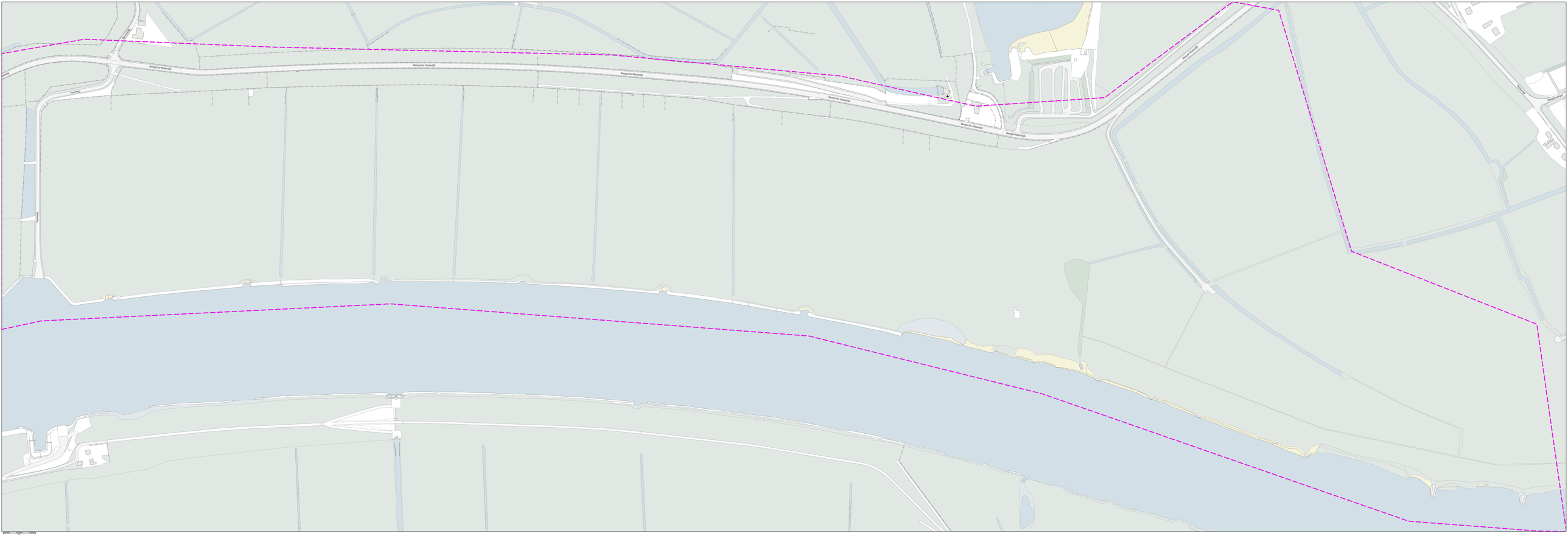
Bergsche Maasdijk
Bergsche Maasdijk
Bergsche Maasdijk

Provincie Noord-Holland

Project: BERGERMEER-NOORD / Technisch ontwerp

Onderdeel: BERGERMEER-NOORD

Datum: 20-10-2020
Schaal: 1:1000
Formaat: 1000x1000 mm
Tekening: 1 van 1
Tekenaar: Provincie Noord-Holland
Versie: 1

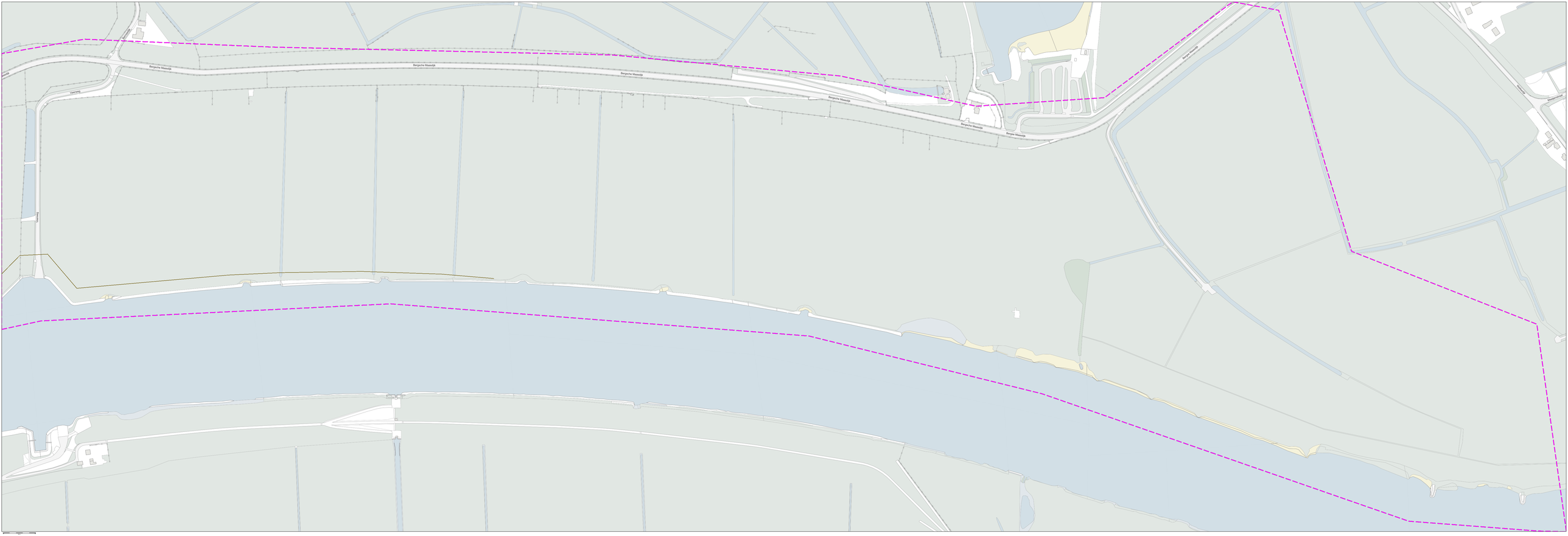

BERGERMEER-NOORD / Technisch ontwerp