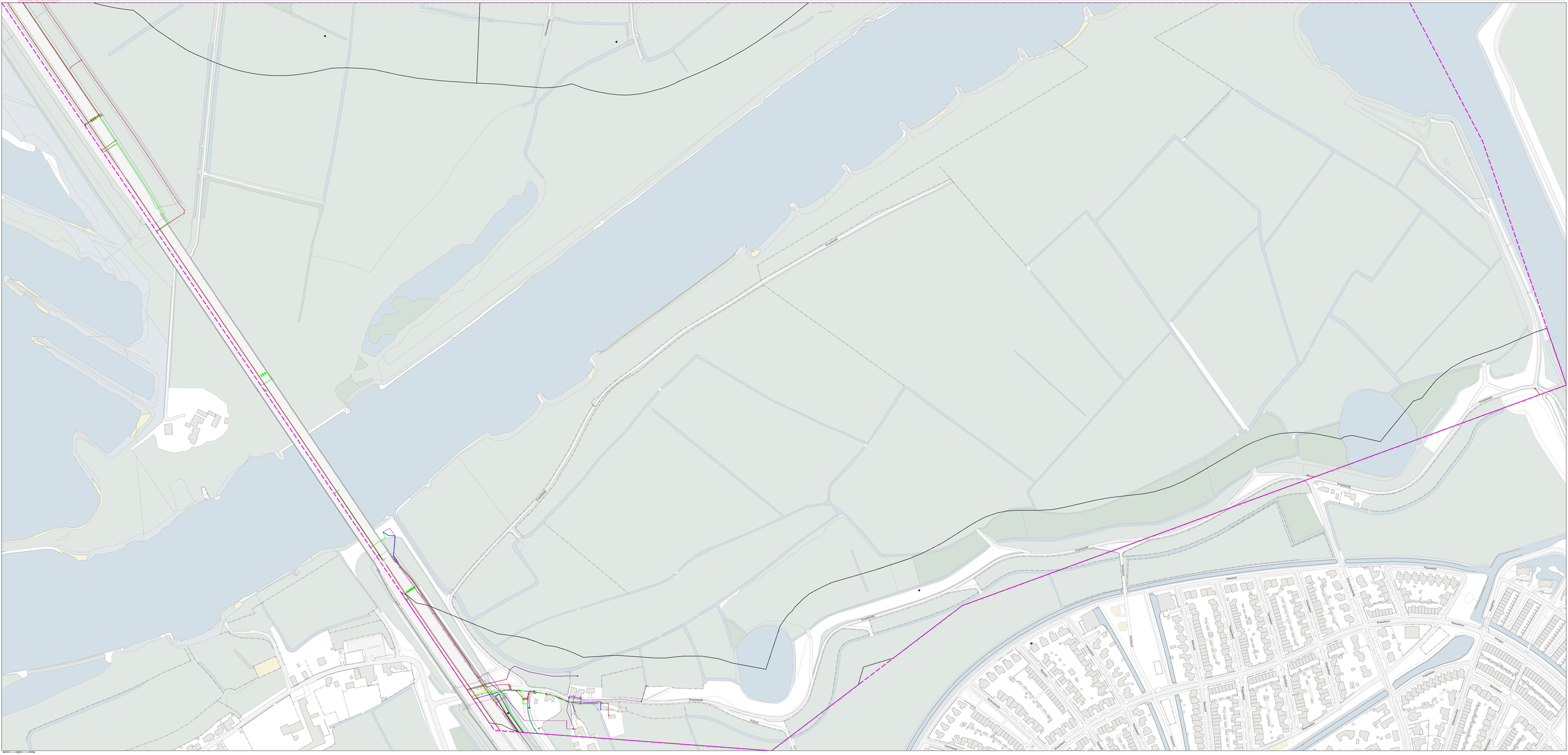
Kanaalweg
Eemsdijk
Eemsdijk
Eemsdijk

Project **HOOGSPEED ZUIDER** | Document **SC-0187**
Uitvoeringsontwerp Kunstwerken Noordelijk deel

Titel	Overzichtskaart	Overzichtskaart
Schaal	1:5000	Formaat: 1189x841
Datum	20-08-2021	Tekening: 1
Tekenaar	Ruben Bakker	Revisie: 1

Kanaalweg
Kanaalweg
Kanaalweg

Project **HOOGSPEED ZUIDRING** / Document **001-0001**

Overzichtskaart Hoogspeedzuidring

Date: 2022-06-01 / 2022-06-01
Scale: 1:5000 / 1:5000
Author: Arcadis Nederland B.V.
Coordinate system: RD New / EPSG:28992

Kanaalweg
Kanaalweg
Kanaalweg

Project: **HOLLANDSE KUSTE (ZUID) - Transport - 220 kV HVAC**
Description: Onshore Substation Alternatives

Date:	2022-06-14	
Scale:	1:5000	
Paper size:	1189x841	
Author:	Arcadis	Arcadis Netherlands
Version:	1	2022-06-14

Kreekweg
Kreekweg
Kreekweg

Project: **WINDPARK NORDER** | Document: **B-R-0007**
Title: **Overzichtskaart Aanlandingsroute 220 kV Uitbreiding**

Date: 2022-09-01 17:
Scale: 1:10000

Eemsdelta
Eemsdelta
Eemsdelta

Project **HOLLANDSE KUSTE (ZUID) - Transmission Infrastructure**
Onderwerp **Overzichtskaart Kabelroute**

Datum	2022-08-29	
Schaal	1:10.000	
Bestanden	220829-Kabelroute-Overzichtskaart-v1.pdf 220829-Kabelroute-Overzichtskaart-v1.dwg	

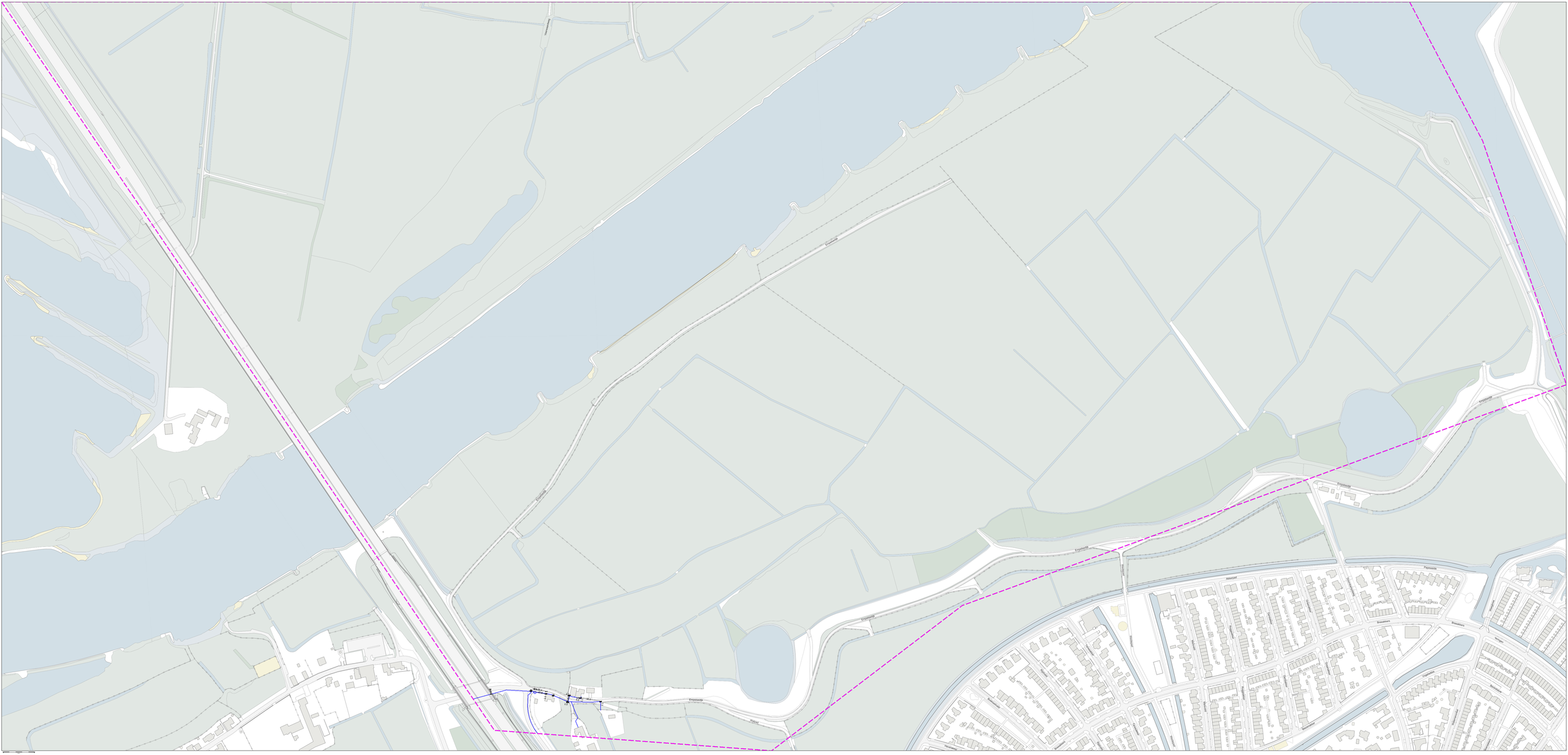
Kabelweg
Kabelweg
Kabelweg

Project: **HOLLANDSE KUSTE (ZUID) - Transmission Infrastructure**
Onshore Substation Location Study

Date:	2022-08-24	Scale: 1:10000
Author:	Arcadis	Paper size: A0
Version:	1.0	Projection: RD New

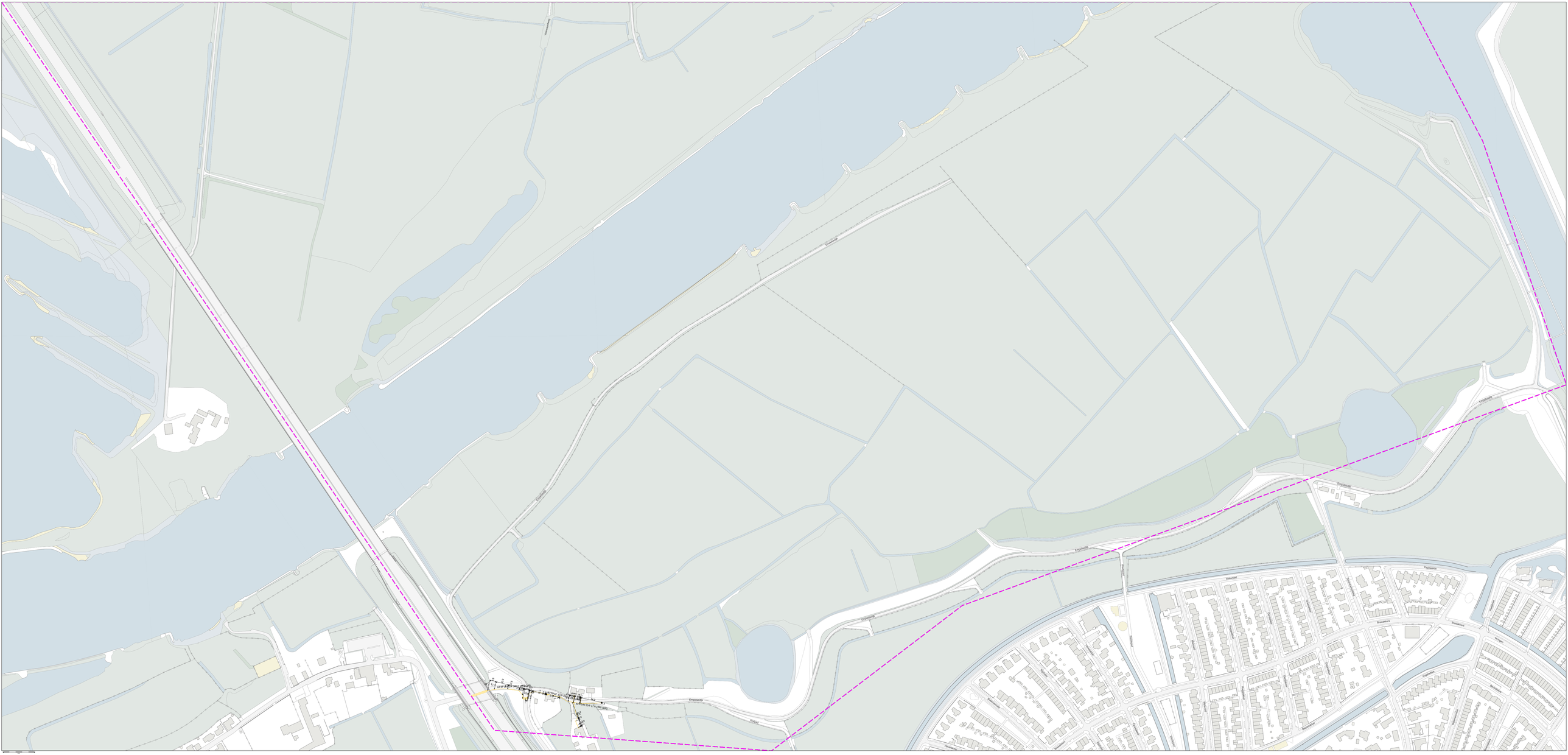
Kreekweg
Kreekweg
Kreekweg

Project: **HOLLANDSE KUSTE (WEST) - Transmission 220 kV Cable**
Drawing: **Overview Cable Route - Landfall Plan**

Date:	2022-08-19	Scale: 1:2000
Author:	Ecofactor	Paper size: A0
Version:	1.0	Drawing no.:

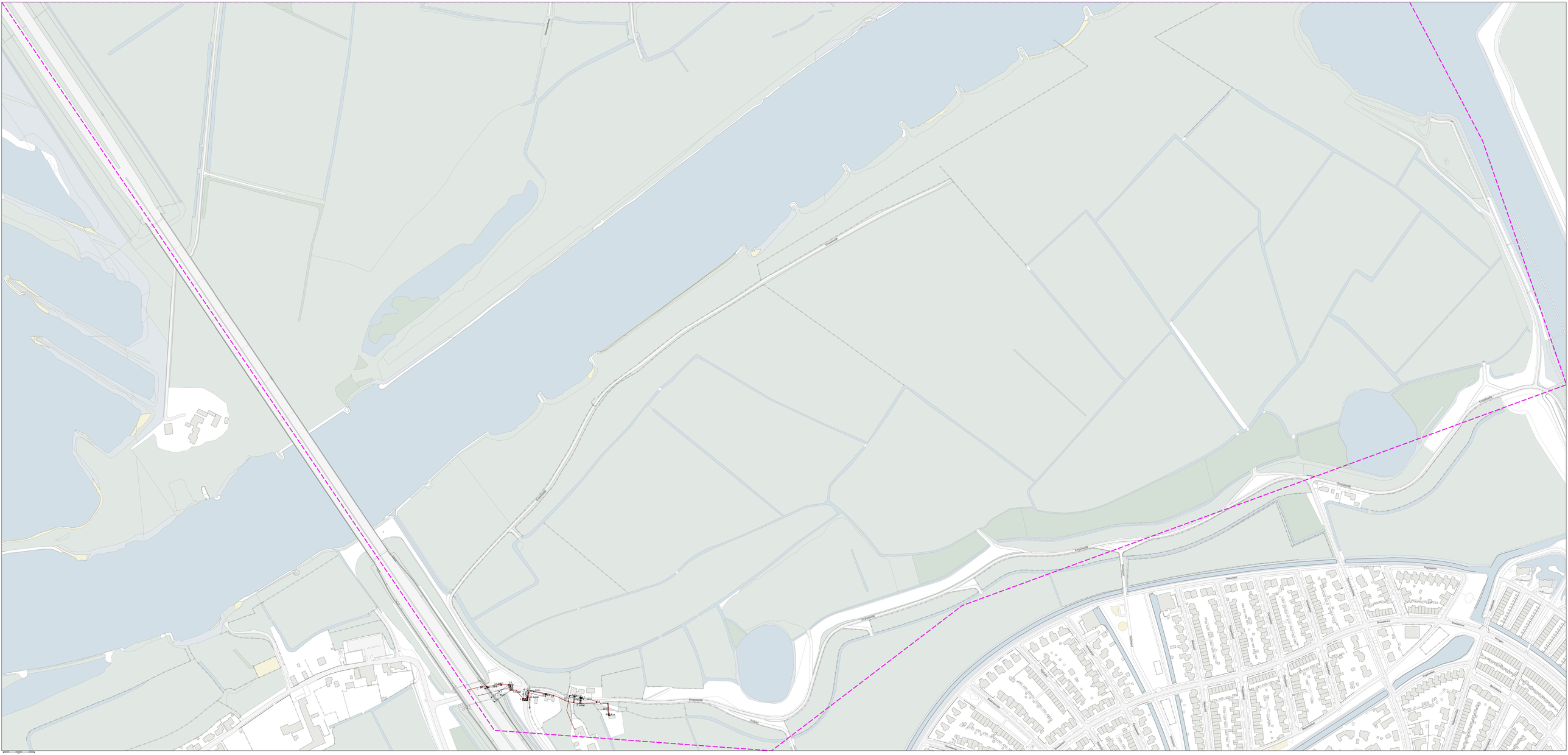
Kijkduinweg
Kijkduinweg
Kijkduinweg

Project: **DELIVERED BROMMA** / Transmission Services

Subproject: **DELIVERED BROMMA**

Date:	2022-06-24	
Author:	Jonas Ekström	Tyréns AB
Phone:	+46 (0)70-560 50 00	Box 12088, 102 26 Stockholm
		Visitadress: Arenavägen 29
		www.tyrens.se

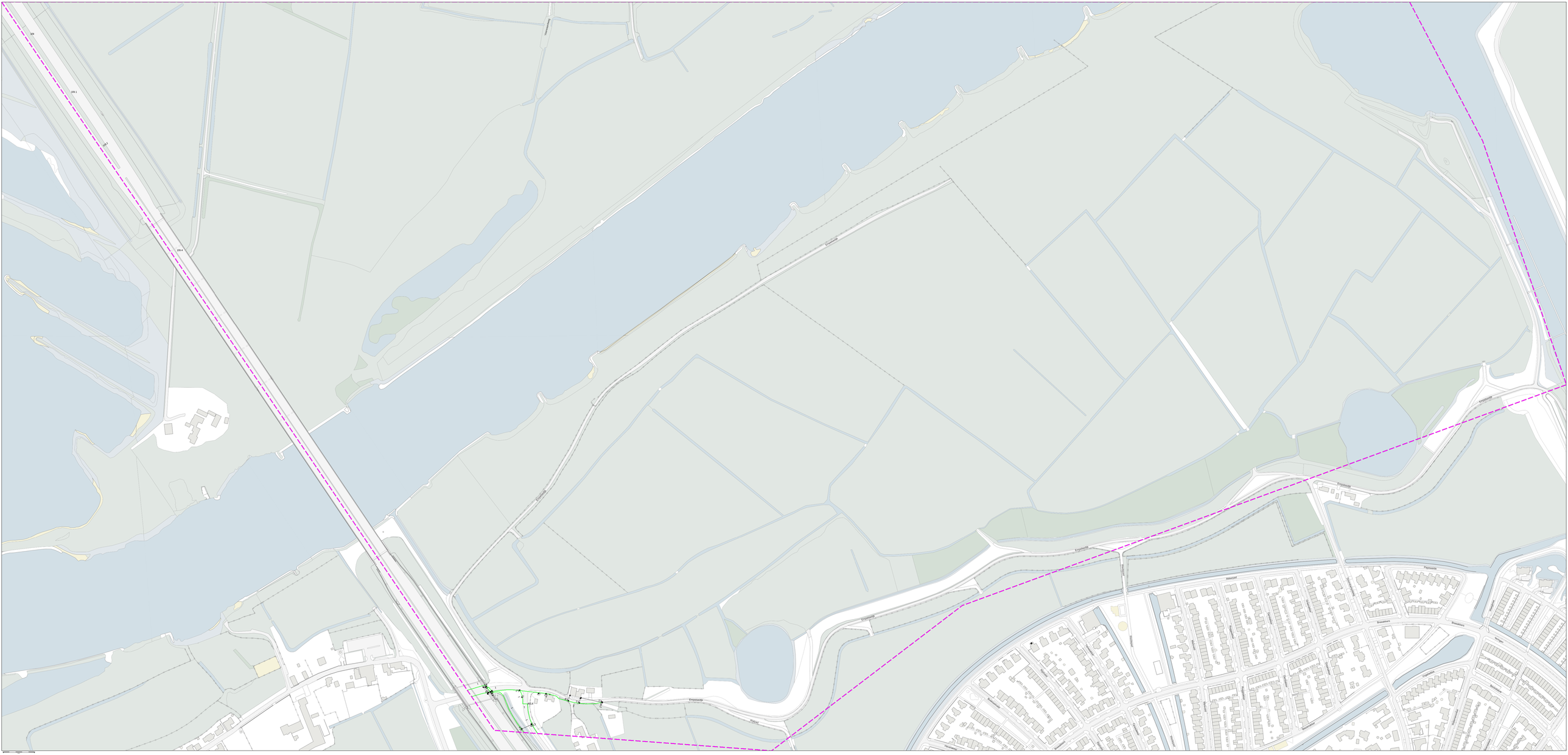
Ekerövägen
Ekerövägen
Ekerövägen

Project: **RAILNEDERLANDERS - Transportation and Logistics**
Location: Hengelo, Kanaalweg, Hengelo (Gelderland)

Date:	2022-08-17	17-08-2022
Time:	15:00 - 18:00	15:00 - 18:00
Weather:	Sunny	Zonnig
Temperature:	20 °C	20 °C

Hengelo
Kanaalweg
Enschedeweg
Hengelo
Hengelo
Hengelo

Project: **BRABEND BRUGGEN** - Tracé variant 1B-1A-NAM
Uitvoeringsontwerp Bestekfase

Datum:	2021-08-18	Schaal: 1:2500
Tekening:	1B-1A-NAM	Formaat: A0
Versie:	2021-08-18	Tekenaar:
		Tekeningnummer:

Kanaalweg
Kanaalweg
Kanaalweg

Project: **BRABANT BOUWEN** - Transportbel 380 kV-lijn
Onderdeel: Bouwplan Bouwkundige Werken

Datum:	2021-08-26	21:14:00
Versie:	2021-08-26	21:14:00
		2021-08-26
		21:14:00

Kanaalweg
Kanaalweg
Kanaalweg

Project: **GROONINGEN SEAPORT** | Document: **001-0001**

Description: Groningen Seaport Overzichtskaart

Date:	2022-08-18	
Scale:	1:5000	
Paper size:	A0 landscape	
Author:	Groningen Seaport	
Version:	1	

Kanaalweg
Eemskanaal
Eemsdijk
Eemsdiepweg
Eemsdiepweg
Eemsdiepweg

Project: **BRUNSSUM BRUNSSUM - Transmission 380 kVAR**
Description: **Brunssum Brunssum 380 kVAR**

Date:	2021-08-18	11:14:00
Scale:	1:5000	1:5000
Size:	1189 x 841 mm	1189 x 841 mm

Kerkweg
Eijkenstraat
Eijkenstraat
Eijkenstraat

Project: **BRABANT BRAINPORT - Transportation and Logistics**
Subproject: **Transportation and Logistics**

Date: 2021-08-18 00:00
Scale: 1:1000
Paper size: 1000 x 500 mm

Coordinate system: RD New
Projection: Amersfoort
Datum: Amersfoort
Ellipsoid: Bessel 1841

Kanaalweg
Kanaalweg
Kanaalweg

Project **BRABANO BOUWEN** - Transportlijn 380/150kV
Uitvoeringsontwerp Bijlagen

Datum: 2022-09-01 v1.0
Schaal: 1:5000

Kreekweg
Kreekweg
Kreekweg