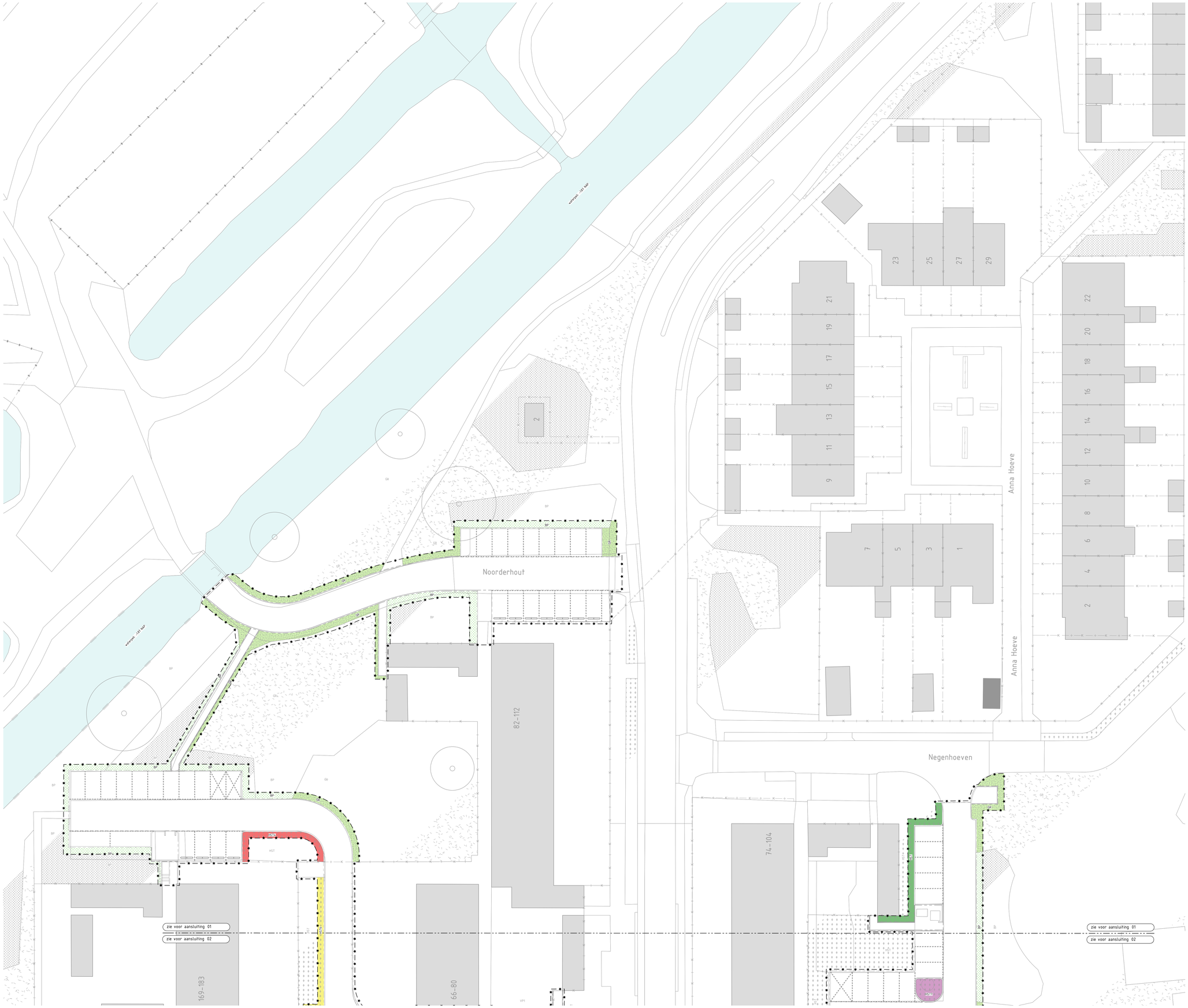

Legenda

Algemeen

- **Werkgrens**
- **Ondergrond** bestaande situatie, BGT
- **Bebouwing bestaand** inclusief huisnummers (73-103)
- **Water bestaand**
- **Kadastrale grenzen** aan deze gegevens kunnen geen rechten worden ontleend
- **Hoogtematen** incl. hoogtelijnen, alle hoogtes zijn in meters t.o.v. NAP tenzij anders aangegeven (+19.66, +2.00)
- **Hoogtematen bestaand** bestaand, alle hoogtes zijn in meters t.o.v. NAP tenzij anders aangegeven (+19.35)

Groenvoorziening

- **Boom** bestaand
- **Bosplantsoen** bestaand en handhaven
- **Heesters** bestaand en handhaven (HS1)
- **Haag** bestaand en handhaven (HG1)
- **Vaste planten** bestaand en handhaven (VP1)
- **Grasvegetatie** bestaand en handhaven (GR)
- **Bosplantsoen** herstellen en aanvullen, soorten en maten volgens plantsoenlijst (BP)
- **Heesters** herstellen en aanvullen, soorten en maten volgens plantsoenlijst (HS8)
- **Heesters** herstellen en aanvullen, soorten en maten volgens plantsoenlijst (HS7)
- **Heesters** herstellen en aanvullen, soorten en maten volgens plantsoenlijst (HS3)
- **Heesters** herstellen en aanvullen, soorten en maten volgens plantsoenlijst (HS4)
- **Heesters** herstellen en aanvullen, soorten en maten volgens plantsoenlijst (HS5)
- **Heesters** herstellen en aanvullen, soorten en maten volgens plantsoenlijst (HS6)
- **Heesters** herstellen en aanvullen, soorten en maten volgens plantsoenlijst (HS2)
- **Heesters** herstellen en aanvullen, soorten en maten volgens plantsoenlijst (HS1)
- **Heesters** herstellen en aanvullen, soorten en maten volgens plantsoenlijst (HS10)
- **Haag** soorten en maten volgens plantsoenlijst (HG2)
- **Vaste planten** herplanten conform bestaand (VP1)
- **Vaste planten** soorten en maten volgens plantsoenlijst (VP2)
- **Grasvegetatie** inzaaien, mengsel Advanta 'Parken T' (GR)

Overzichtstekening

Aanlegtekening	SmitsRinsma	20-05-2026	20240132 AT-01 A2.5
Hoogtemeting	Kempkes	30-04-2024	X_10184_PET_TB701D-T01-BS_hoogte_Hoefbuurt_20240501
BRK	Kadaster	03-10-2024	X_PMGeo.BRK_20240132_BS (2024-10-07).dwg :: Basisregistratie Kadaster
BGT	Kadaster	03-10-2024	X_PMGeo.BGT_20240132_BS (2024-10-07).dwg :: Basisregistratie Grootschalige Topografie
onderlegger	bedrijf	datum	omschrijving

A2.5	CO	20-05-2026	diverse wijzigingen
A2.4	CO	01-05-2026	diverse wijzigingen
A2.3	CO	02-04-2026	diverse wijzigingen
A2.2	CO	25-03-2026	diverse wijzigingen
A2.1	CO	27-02-2026	splitsen Pleiwijkweg van Hoefbuurt
revisie	tekenaar	datum	omschrijving

Hoefbuurt Gouda

Beplantingsplan

Niet voor uitvoering
alle maten en peilen in het werk controleren, afwijkingen direct melden aan de directie

SMITS RINSMA

projectnr.:	20240132	document:	tekening
dec.nr.:	20240132 AT-02 A2.5	aantal bl.:	1 van 4
getekend:	ML/CO	schaal:	1:200
gecontroleerd:	HW	formaat:	A0
status:	definitief	datum:	22-01-2026

contact: T: +31 (0)570 585220 E: info@smitsrinsma.nl W: www.smitsrinsma.nl

Gemeente Gouda

G:\20240132\20240132 Hoefbuurt Gouda\13 Tekeningen\20240132 AT-02 A2.5 - beplantingsplan.dwg

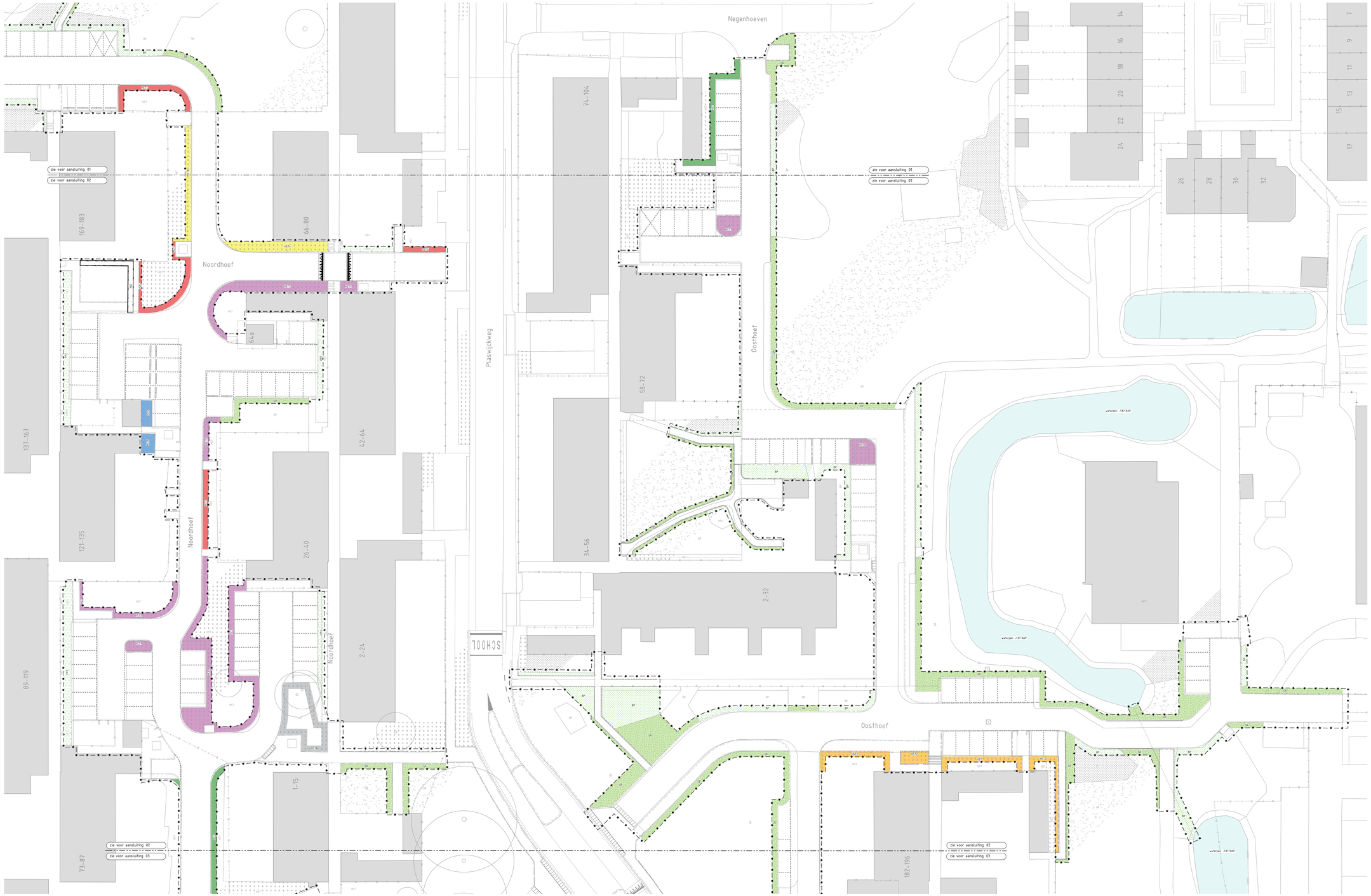

Legenda

Algemeen

- Werkgrens
- Ondergrond — bestaande situatie, BGT
- Bebouwing bestaand — inclusief huisnummers
- Water bestaand
- Kadastrale grenzen — aan deze grijsrells kunnen geen rechten worden ontleend
- Hoogtematen — incl. hoogtelijnen, alle hoogtes zijn in meters t.o.v. NAP tenzij anders aangegeven
- Hoogtematen bestaand — bestaand, alle hoogtes zijn in meters t.o.v. NAP tenzij anders aangegeven

Groenvoorziening

- Boom — bestaand
- Bosplantsoen — bestaand en handhaven
- Heesters — bestaand en handhaven
- Haag — bestaand en handhaven
- Vaste planten — bestaand en handhaven
- Grasvegetatie — bestaand en handhaven
- Bosplantsoen — herstellen en aanvullen, soorten en maten volgens plantsoenlijst
- Heesters — herstellen en aanvullen, soorten en maten volgens plantsoenlijst
- Heesters — herstellen en aanvullen, soorten en maten volgens plantsoenlijst
- Heesters — herstellen en aanvullen, soorten en maten volgens plantsoenlijst
- Heesters — herstellen en aanvullen, soorten en maten volgens plantsoenlijst
- Heesters — herstellen en aanvullen, soorten en maten volgens plantsoenlijst
- Heesters — herstellen en aanvullen, soorten en maten volgens plantsoenlijst
- Heesters — herstellen en aanvullen, soorten en maten volgens plantsoenlijst
- Heesters — herstellen en aanvullen, soorten en maten volgens plantsoenlijst
- Heesters — herstellen en aanvullen, soorten en maten volgens plantsoenlijst
- Haag — soorten en maten volgens plantsoenlijst
- Vaste planten — herplanten conform bestaand
- Vaste planten — soorten en maten volgens plantsoenlijst
- Grasvegetatie — inzaaien, mengsel: Advanta 'Parken 1'

Overzichtstekening

Aanlegtekening	Smits Rinsma	20-05-2026	2024/032 A7-01 A2.5
Hoogtemeting	Kampen	30-04-2024	N_RINKL_MET_TRIMO-TOP.B5_hoogte_Hoefbuurt_2024/037
BRP	Kadaster	01-10-2025	N_Pflanz_BRP_2024/032_B5_1250x-10.dfl.dwg - Basisregistratie Kadaster
BGT	Kadaster	01-10-2025	N_Pflanz_BGT_2024/032_B5_1250x-10.dfl.dwg - Basisregistratie Grootschalige Topografie
ondertekeaar	**bedrijf**	**datum**	**omschrijving**

A2.5	CO	20-05-2026	diverse wijzigingen
A2.4	CO	01-05-2026	diverse wijzigingen
A2.3	CO	01-04-2026	diverse wijzigingen
A2.2	CO	25-03-2026	diverse wijzigingen
A2.1	CO	27-02-2026	opstelen Plaswijkweg van Hoefbuurt
revisie	**tekenaar**	**datum**	**omschrijving**

Hoefbuurt Gouda

Beplantingsplan

Niet voor uitvoering

alle maten en peilen in het werk controleren, afwijkingen direct melden aan de directie.

SMITS RINSMA

Gemeente Gouda

projectnr.	2024/032	document	tekening
dos.nr.	2024/032 A7-02 A2.5	aantal bl.	2 van 4
gemtekend	MJ/CO	schaal	1:250
gladgetekend	HW	formaat	A0+ (841 x 1470 mm)
status	definitief	datum	22-05-2026

contact: T. +31 (0)570 585200 E. info@smitsrinsma.nl W. www.smitsrinsma.nl

G:\2024\2024/032 Hoefbuurt Gouda\13 Tekeningen\2024/032 A7-02 A2.5 - beplantingsplan.dwg

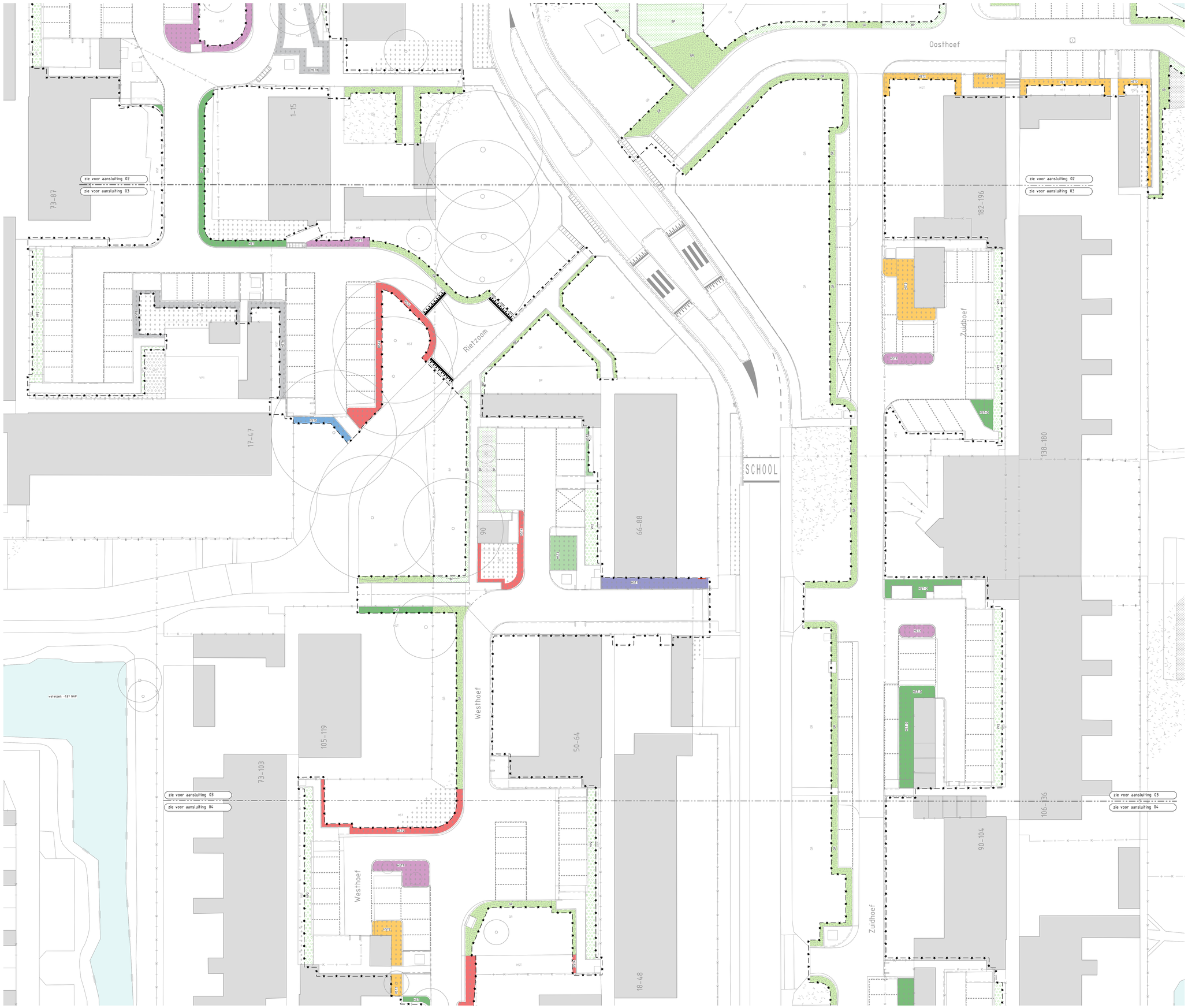

Legenda

Algemeen

- Werkgrens
- Ondergrond — bestaande situatie, BGT
- Bebouwing bestaand — inclusief huisnummers
- Water bestaand
- Kadastrale grenzen — aan deze gegevens kunnen geen rechten worden ontleend
- Hoogtematen — incl. hoogtelijnen, alle hoogtes zijn in meters t.o.v. NAP tenzij anders aangegeven
- Hoogtematen bestaand — bestaand, alle hoogtes zijn in meters t.o.v. NAP tenzij anders aangegeven

Groenvoorziening

- Boom — bestaand
- Bosplantsoen — bestaand en handhaven
- Heesters — bestaand en handhaven
- Haag — bestaand en handhaven
- Vaste planten — bestaand en handhaven
- Grasvegetatie — bestaand en handhaven
- Bosplantsoen — herstellen en aanvullen, soorten en maten volgens plantsoenlijst
- Heesters — herstellen en aanvullen, soorten en maten volgens plantsoenlijst
- Heesters — herstellen en aanvullen, soorten en maten volgens plantsoenlijst
- Heesters — herstellen en aanvullen, soorten en maten volgens plantsoenlijst
- Heesters — herstellen en aanvullen, soorten en maten volgens plantsoenlijst
- Heesters — herstellen en aanvullen, soorten en maten volgens plantsoenlijst
- Heesters — herstellen en aanvullen, soorten en maten volgens plantsoenlijst
- Heesters — herstellen en aanvullen, soorten en maten volgens plantsoenlijst
- Heesters — herstellen en aanvullen, soorten en maten volgens plantsoenlijst
- Heesters — herstellen en aanvullen, soorten en maten volgens plantsoenlijst
- Haag — soorten en maten volgens plantsoenlijst
- Vaste planten — herplanten conform bestaand
- Vaste planten — soorten en maten volgens plantsoenlijst
- Grasvegetatie — inzaaien, mengsel: Advanta 'Parken 1'

Overzichtstekening

Aantegtekening	SmitsRinsma	20-05-2026	20241032 AT-01 A2.5
Hoogtemeting	Kempkes	30-04-2024	X_WibLi_MET_TB1901-T01-BIS_hoogte_Hoefbuurt_20241501
BRK	Kadaster	03-10-2024	X_PKGeo:BRK_20241032_BS (2024-10-03).dwg :: Basisregistratie Kadaster
BGT	Kadaster	03-10-2024	X_PKGeo:BGT_20241032_BS (2024-10-03).dwg :: Basisregistratie Grootschalige Topografie
onderlegger	bedrijf	datum	omschrijving

A2.5	CO	20-05-2026	diverse wijzigingen
A2.4	CO	01-05-2026	diverse wijzigingen
A2.3	CO	02-04-2026	diverse wijzigingen
A2.2	CO	25-03-2026	diverse wijzigingen
A2.1	CO	27-02-2026	splitsen Plaswijkweg van Hoefbuurt
revisie	tekenaar	datum	omschrijving

Hoefbuurt Gouda

Beplantingsplan

Niet voor uitvoering

alle maten en peilen in het werk controleren, afwijkingen direct melden aan de directie

projectnr.:	20241032	document:	tekening
doc.nr.:	20241032 AT-02 A2.5	aantal bl.:	3 van 4
gehtekend:	ML/CO	schaal:	1:200
goedgekeurd:	VW	formaat:	A0
status:	definitief	datum:	22-01-2026

contact: T. +31 (0)75 585220 E: info@smitsrinsma.nl W: www.smitsrinsma.nl

SMITS RINSMA

Gemeente Gouda

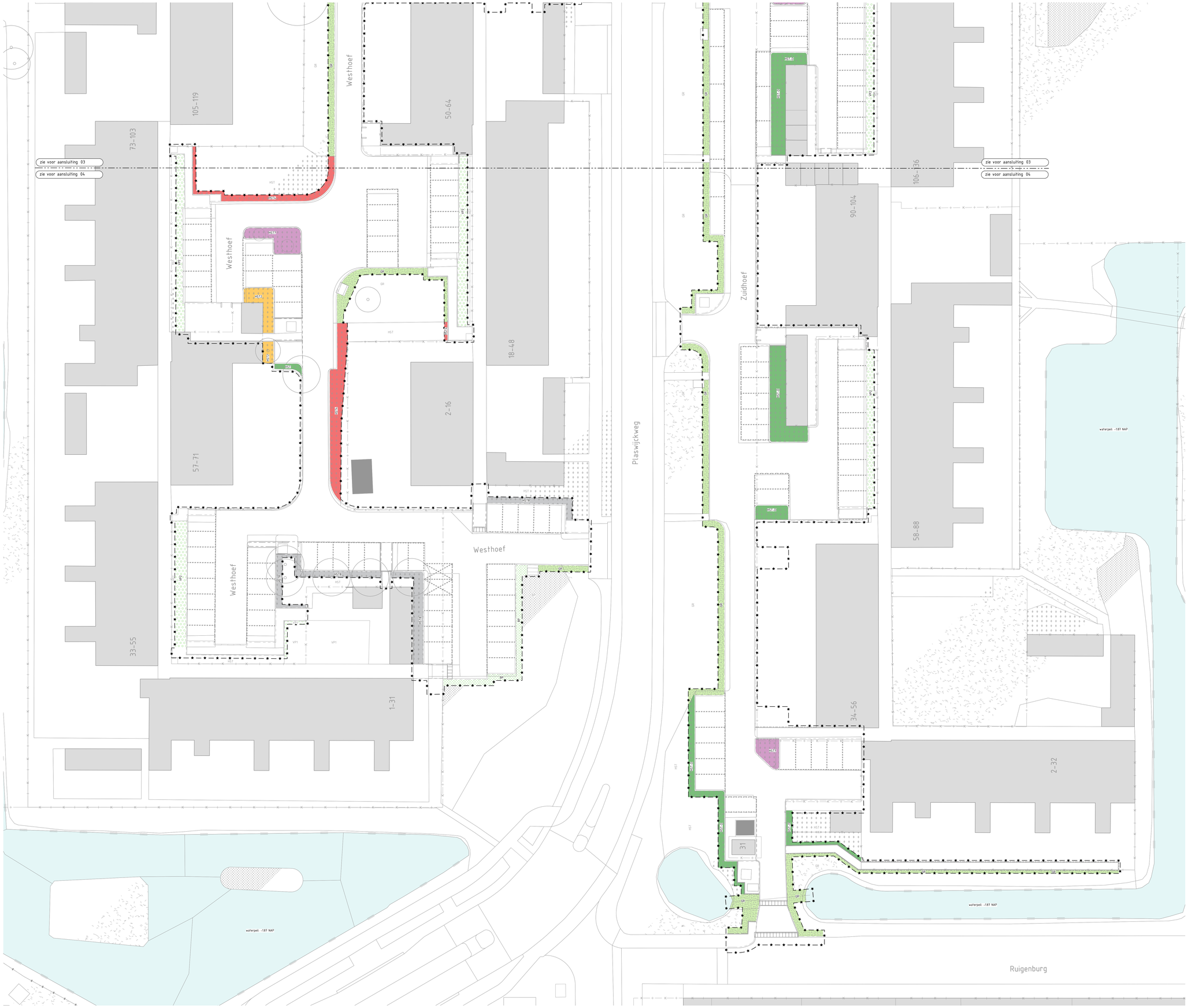

Legenda

Algemeen

- Werkgrens
- Ondergrond — bestaande situatie, BGT
- Bebouwing bestaand — inclusief huisnummers (73-103)
- Water bestaand
- Kadastrale grenzen — aan deze gegevens kunnen geen rechten worden ontleend
- Hoogtematen — incl. hoogtelijnen, alle hoogtes zijn in meters t.o.v. NAP tenzij anders aangegeven (+10.66, +2.00)
- Hoogtematen bestaand — bestaand, alle hoogtes zijn in meters t.o.v. NAP tenzij anders aangegeven (+19.35)

Groenvoorziening

- Boom — bestaand
- Bosplantsoen — bestaand en handhaven
- Heesters — bestaand en handhaven (HS1)
- Haag — bestaand en handhaven (HG1)
- Vaste planten — bestaand en handhaven (VP1)
- Grasvegetatie — bestaand en handhaven (GR)
- Bosplantsoen — herstellen en aanvullen, soorten en maten volgens plantsoenlijst (BP)
- Heesters — herstellen en aanvullen, soorten en maten volgens plantsoenlijst (HS1)
- Heesters — herstellen en aanvullen, soorten en maten volgens plantsoenlijst (HS2)
- Heesters — herstellen en aanvullen, soorten en maten volgens plantsoenlijst (HS3)
- Heesters — herstellen en aanvullen, soorten en maten volgens plantsoenlijst (HS4)
- Heesters — herstellen en aanvullen, soorten en maten volgens plantsoenlijst (HS5)
- Heesters — herstellen en aanvullen, soorten en maten volgens plantsoenlijst (HS6)
- Heesters — herstellen en aanvullen, soorten en maten volgens plantsoenlijst (HS7)
- Heesters — herstellen en aanvullen, soorten en maten volgens plantsoenlijst (HS8)
- Heesters — herstellen en aanvullen, soorten en maten volgens plantsoenlijst (HS9)
- Haag — soorten en maten volgens plantsoenlijst (HG2)
- Vaste planten — herplanten conform bestaand (VP1)
- Vaste planten — soorten en maten volgens plantsoenlijst (VP2)
- Grasvegetatie — inzaaien, mengsel Advanta 'Parken T' (GR)

Overzichtstekening

revisie	tekenaar	datum	omschrijving
Aanlegtekening	SmitsRinsma	20-05-2026	20240132 AT-01 A2.5
Hoogtemeting	Kempkes	30-04-2024	X_10184_MET_TB70TO-T01-BIS_hoogte_Hoefbuurt_20240501
BRK	Kadaster	07-10-2024	X_IMGeo-BRK_20240132_BS (2024-10-07).dwg - Basisregistratie Kadaster
BGT	Kadaster	07-10-2024	X_IMGeo-BGT_20240132_BS (2024-10-07).dwg - Basisregistratie Grootschalige Topografie

revisie	tekenaar	datum	omschrijving
A2.5	CO	20-05-2026	diverse wijzigingen
A2.4	CO	01-05-2026	diverse wijzigingen
A2.3	CO	02-04-2026	diverse wijzigingen
A2.2	CO	25-03-2026	diverse wijzigingen
A2.1	CO	27-02-2026	spitsen Plaswijckweg van Hoefbuurt

Hoefbuurt Gouda

Beplantingsplan

Niet voor uitvoering

alle maten en peilen in het werk controleren, afwijkingen direct melden aan de directie

projectnr.:	20240132	document:	tekening
doc.nr.:	20240132 AT-02 A2.5	aantal bl.:	6 van 6
getekend:	ML/CO	schaal:	1:200
goedgekeurd:	HW	formaat:	A0
status:	definitief	datum:	22-01-2026

SMITS RINSMA
contact: T: +31 (0)570 585220 E: info@smitsrinsma.nl W: www.smitsrinsma.nl

Gemeente Gouda

G:\2024\20240132 Hoefbuurt Gouda\13 Tekeningen\20240132 AT-02 A2.5 - beplantingsplan.dwg