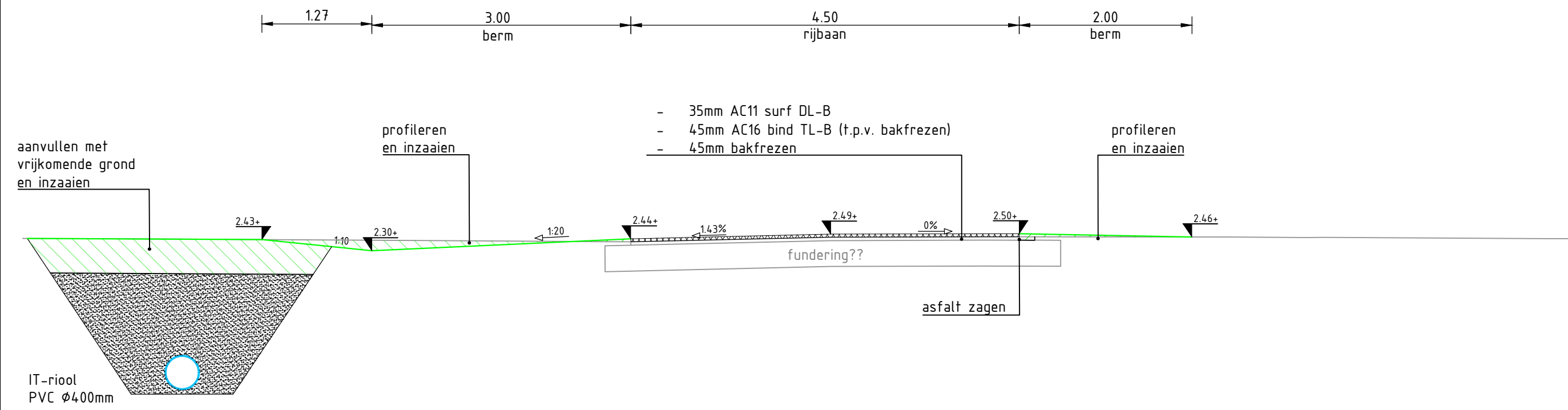
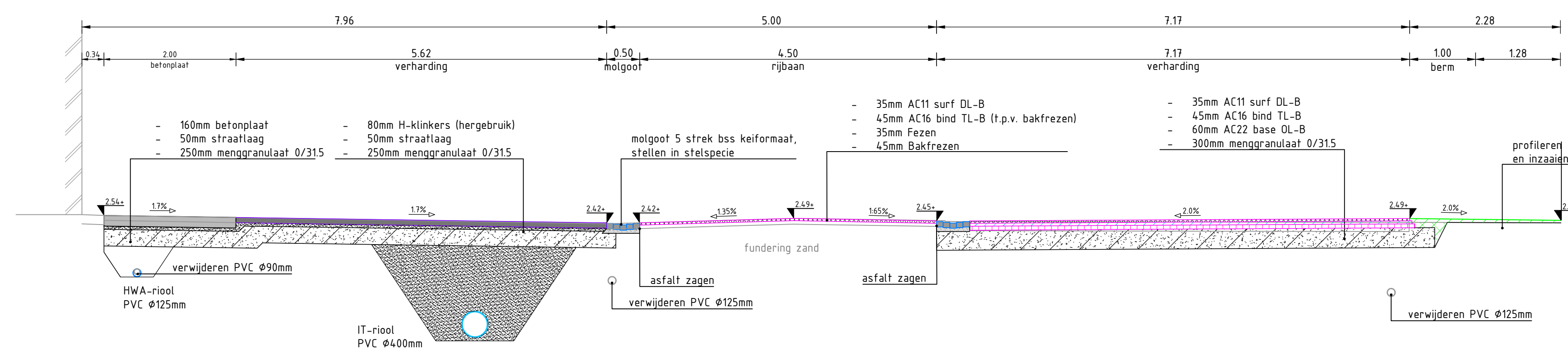


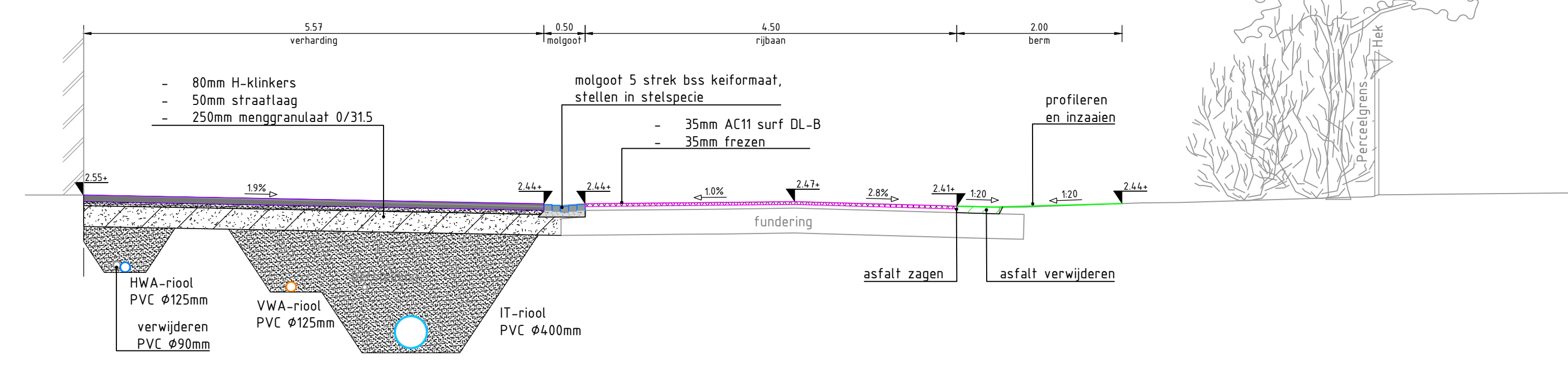
Profiel 5 (oostzijde)  
SCHAAAL 1:50



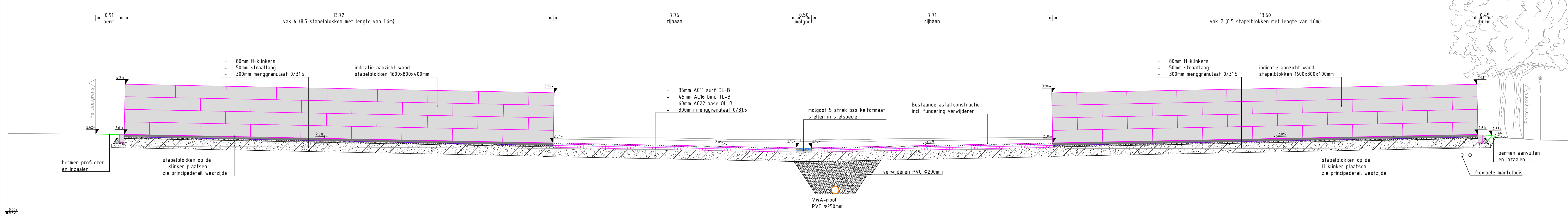
Profiel 1 (westzijde)  
SCHAAAL 1:50



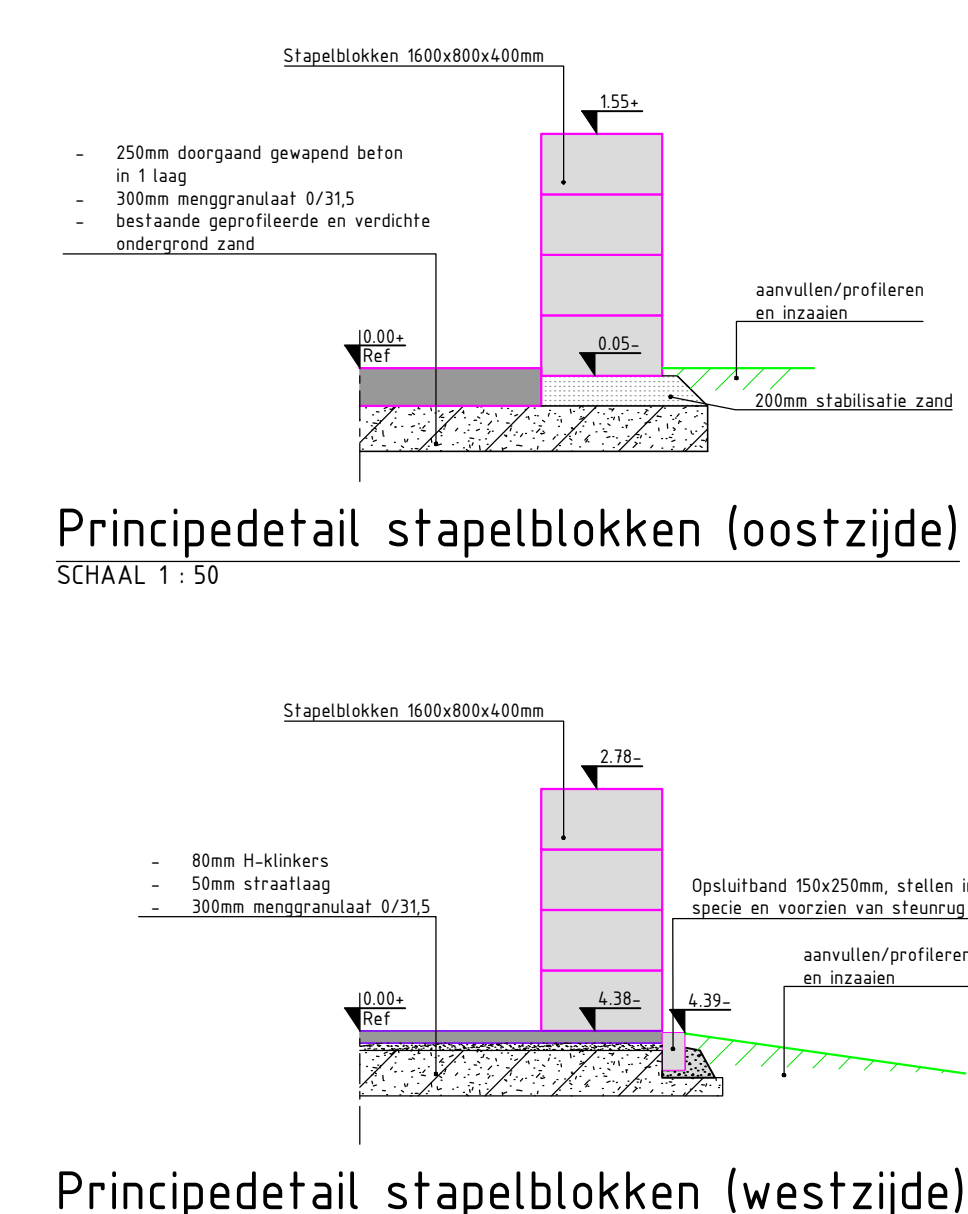
Profiel 2 (westzijde)  
SCHAAAL 1:50



Profiel 4 (westzijde)  
SCHAAAL 1:50



Profiel 3 (westzijde)  
SCHAAAL 1:50



LEGENDA

[Symbol]	bestaande situatie
[Symbol]	te realiseren berm / talud
[Symbol]	aanbrengen menggranulaat 0/315
[Symbol]	aanbrengen funderingszand
[Symbol]	aanbrengen drainagezand
[Symbol]	wadi leeflaag, 1/3 tunnelcompost + 2/3 drainagezand
[Symbol]	ontgraven grond
[Symbol]	aanvullen grond

Opmerkingen

- Maten in meters, tenzij anders vermeld;
- Materiaalmaten in millimeters, tenzij anders vermeld;
- Hoogtematen in meters t.o.v. N.A.P., tenzij anders vermeld;
- Diameters in millimeters, tenzij anders vermeld;

Schaal 1:50

0	5	10	15	20m
---	---	----	----	-----

4.0	Opmerkingen gemeente verwerkt	JAN	JAN	JAN	10-09-2020
3.0	Opmerkingen gemeente verwerkt	JAN	JAN	JAN	11-12-2020
2.0	Opmerkingen gemeente verwerkt	JAN	JAN	JAN	17-12-2020
1.0	Binnen uitgegeven	JAN	JAN	JAN	09-10-2020
0.0	Definitief	JAN	JAN	JAN	09-10-2020

opdrachtgever  
Gemeente Ameland

project  
Herinrichting gemeentewerk Ameland en inrichting energierotonde Ballumerbocht

omschrijving  
West-en oostzijde Reeweg  
Dwarsprofielen

doorontwerper  
Definitief

formaat  
A1 594x1470

schaal  
1:50

type  
Bestekontwerp

bladzijde  
1

van  
1

projectnummer / tekeningsnummer  
BK6836-HAS-ZZ-XX-DG-C-280001

Haskoning  
Enhancing Society Together  
HaskoningDWH Nederland B.V.