



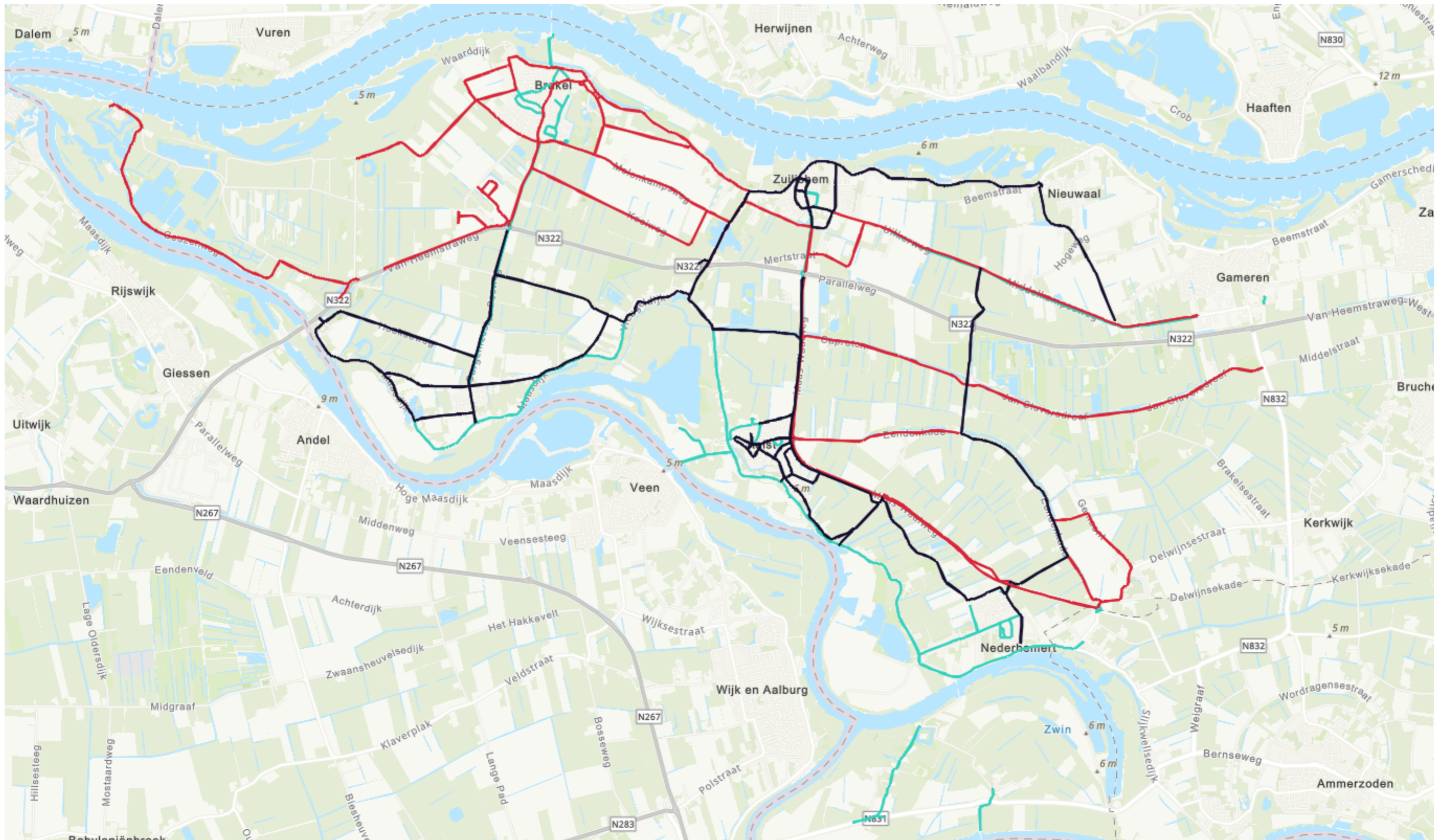
GEMEENTE  
**Zaltbommel**

## **Raamovereenkomst gladheidsbestrijding 2026-2029**

**Perceel 01 Routes en materieel**

Behorend bij bestek 2026-004-01

Opdrachtgever:	Gemeente Zaltbommel
Datum:	24 april 2026
Status:	Definitief
Kenmerk:	Tekening/ bijlage
Opsteller:	M. van der Pol
Projectleider:	I. Verachtert



### Overzicht strooiroutes

- Route 1 hoofdrijbanen Nieuwaal, Zuilichem, Aalst, Poederoijen en Nederhemert Noord (kleur zwart)
- Route 2 hoofdrijbanen Brakel, Poederoijen, Zuilichem, Nieuwaal, Aalst en Delwijnen (kleur rood)
- Route 6 fietspaden Brakel, Poederoijen, Zuilichem, Nieuwaal, Nederhemert en Aalst (kleur lichtgroen)

# Perceel 1

- Route 1 hoofdrijbanen Nieuwaal, Zuilichem, Aalst, Poederoijen en Nederhemert Noord (kleur zwart)
- Route 2 hoofdrijbanen Brakel, Poederoijen, Zuilichem, Nieuwaal, Aalst en Delwijnen (kleur rood)
- Route 6 fietspaden Brakel, Poederoijen, Zuilichem, Nieuwaal, Nederhemert en Aalst (kleur lichtgroen)

## Straten opgenomen in de strooiroute

### Route 1 en 2 (voor specificaties zie kaart)

#### Aalst

Capreton, Donkerstraat, Dorpsstraat, Dr. C.J. van Aalststraat, E.P. van Ooijenstraat, Eendenkade, Goudenregenlaan, Waterlelie, Hambloksestraat, Oranjestraat, Zaaivaard, Kerkstraat, Maaswaalweg, Maasdijk, Nieuwstraat, Pr. Hendrikstraat, Prinses Wilhelminastraat, Veerdam en de Zeedijk.

#### Brakel

Burgemeester Posweg, Dwarssteeg, Groenesteeg, Hovendsedijk, Kooihoek, Leuvenveldseweg, Liesveldsesteeg, Molenkampsweg, Molenkamp, Molensteeg, Appelstraat, Engsteeg, Van Damweg, Veerdam, Verdrietweg, Waaldijk, Weitjesweg en de Wilhelminalaan, Kruispad, Kooiweg, Van Heemstraweg (parallelweg) Vrijheidslaan (tot aan de school) en Langekamp.

#### Delwijnen

Delwijensestraat, Kapelstraat, Zeedijk, Doensestraat, Eendenkade en het Gemeent.

#### Nederhemert

Hofstraat, Kapelstraat, Binnenweg, Riemerstraat, Kasteellaan, Maasdijk Maaswaalweg, Molenstraat, Zietfortseweg, Bernsedijk, Nederhemertsekade, Nieuwstraat, Nijverheidstraat, Schoolstraat en Tuinstraat.

#### Nieuwaal

De Lange Morgen, Hogeweg, Kerkstraat, Jacob Ekelmansstraat, Middelkampseweg en Waalbandijk.

#### Poederoijen

Burgemeester Posweg, Dorpsweg, Egter van Wissekerkeweg, Hoekseweg, Karel van Gelreweg, Maarten van Rossumweg, Maasdijk, Munnikenlandse Waalkade (met beperkingen zie 2.5) en Schouwendijk.

#### Zuilichem

Burgemeester Hobolaan, De Heuvel, Kweldijk, Leendertdijk, Maaswaalweg, Meidijk, Mertstraat, Nieuwstraat, Molenstraat, Piekstraat, Prinkweg, Van Heemstraweg (parallelweg nabij v.v. Vios), Uilkerweg, Vleugeldijk, Waaldijk, Zeedijk en de Zijlstraat. Schoolstraat en C. Huijgenstraat.

## **Route 6 fietspaden (voor specificaties zie kaart)**

### **Aalst**

Maasdijk, Prins-Hendrikstraat, Prinses Wilhelminastraat, Prins Hendrikstraat, Dorpsstraat, Oranjestraat, oversteek voor fietsers bij rotonde E.P. van Ooijenstraat, Veerdam en Zaaivaard.

### **Bern**

Veerweg.

### **Brakel**

Burgemeester Posweg, Veerdam, Koolhoek, Gortstraat, Kruispad, Hovendsedijk, Wilhelminalaan, Hovendsedijk, Vrijheidslaan, Jonker Aartendam, Molenkamp en Groenling.

### **Gameren**

Middelkampseweg.

### **Poederrijen**

Burgemeester Posweg, Maasdijk en Vleugeldijk.

### **Zuilichem**

Uilkerweg, Maas- Waalweg, Schoolstraat en Constantijn Huigensstraat.

### **Nederhemert**

Molenstraat, Nieuwstraat, Tuinstraat, Binnenweg, Hofstraat, 2 rotondes Maas-Waalweg, Nederhemertsekade, Maasdijk, Welleindsedijk, Welleindsestraat en Kasteellaan.

### **Nieuwaal**

Middelkampseweg.

## **Bijzondere locaties**

Een aantal locaties in onze gemeente achten wij van dermate belang voor de leefbaarheid dat zij ook tijdens winterse omstandigheden bereikbaar moeten zijn. Deze worden indien mogelijk tijdens de reguliere strooiroute meegenomen of worden aan het einde van de route gestrooid. De volgende locaties worden gestrooid (de volgorde behoeft niet de strooiroute te zijn):

- Uitritten brandweerkazernes in Brakel, Nederhemert.
- Bij seniorencentra (een route vanaf de openbare weg naar een punt nabij een ingang waar bewoners of bezoekers per auto afgezet kunnen worden, de rest van het terrein moet gestrooid worden door de eigenaar/beheerder van het pand)
- Minimaal 1 toegangsweg naar scholen
- Op afroep (bij een begrafenis) en alleen tijdens reguliere uren (ma t/m vr 8:00-17:00) wordt op de toegangswegen en parkeerplaatsen van de gemeentelijke begraafplaatsen de gladheid bestreden.

## Strooiers beschikbaar voor perceel 1

### Zoutstrooier 1 / Bouwjaar 2004

Merk	Stratos
Type	B50-36 PALN
Opzetsysteem	4x losse poten
Lediggewicht	1.797 kg
Max. gewicht	10.000 kg
Inhoud	5 m <sup>3</sup> / 2200 liter
Koppeling	-
Aandrijving	Naaf



### Zoutstrooier 2 / Bouwjaar 2002

Merk	Stratos
Type	B50-36 PALN
Opzetsysteem	4x losse poten
Lediggewicht	1.807 kg
Max. gewicht	10.000 kg
Inhoud	5 m <sup>3</sup> / 2200 liter
Koppeling	-
Aandrijving	Naaf




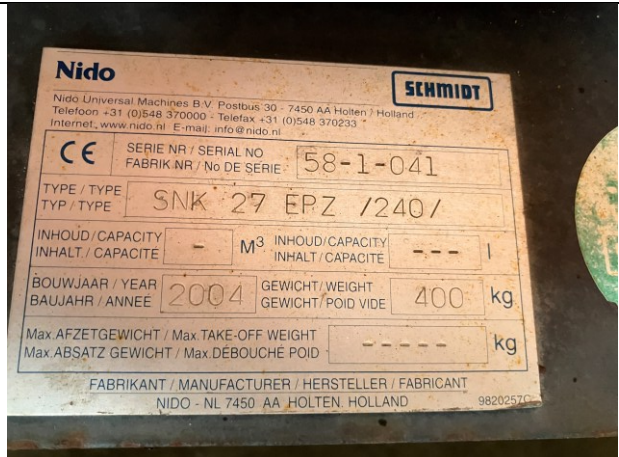
## Zoutstrooier 6 / Bouwjaar 2012

Merk	Epoke
Type	S2400 TSR
Opzetsysteem	4x losse poten
Lediggewicht	500 kg
Max. gewicht	2.472 kg
Inhoud	1,1 m <sup>3</sup>
Koppeling	-
Aandrijving	Naaf





## Schuiven beschikbaar voor perceel 1

### Schuif 1 / Bouwjaar 2004

Merk	SCHMIDT		
Type	SNK 27 EPZ 240		
Serie	58-1-041		
Gewicht	400 kg		
Tractie	Tractor		
Koppeling	Hydraulisch		
Breedte	2700 mm		

### Schuif 2 / Bouwjaar 2014

Merk	SCHMIDT		
Type	SBK 27.1		
Serie	SNK 27.1-67-1-073		
Gewicht	515 kg		
Tractie	NULplaat		
Koppeling	Elektrisch		
Breedte	2700 mm		

## Schuif 6 / Bouwjaar 2004

Merk	SCHMIDT
Type	SBK
Serie	SNK210EPZ
Gewicht	265 kg
Tractie	NULplaat
Koppeling	Elektrisch
Breedte	1800 mm

