

Objectenhandboek BGT / IMGEO

Gemeenten Staphorst, Steenwijkerland en Zwartewaterland

Inleiding

De overheid streeft naar een landelijke dekkende uniforme en objectgerichte basiskaart: De Basisregistratie Grootchalige Topografie (BGT). De inhoud van de BGT bedient echter een beperkt deel van de gemeentelijke werkprocessen. Die beperking is te verklaren: er is gestreefd naar gemeenschappelijke kenmerken voor de gehele overheid vanwege die landelijke uniformiteit. IMGEO is ontwikkeld om tegemoet te komen aan de wens van de beheerders van de openbare ruimte.

In dit objectenhandboek wordt alleen gekeken naar het gebied waar de gemeente bronhouder van is.

Dit objectenhandboek heeft als doel om in SSZ-verband de overeenkomsten en verschillen inzichtelijk te maken met betrekking tot BGT-/IMGEO-objecten.

Opname

?	Nader te bepalen of object in de BGT komt
JA	Object wordt opgenomen in de BGT
NEE	Object wordt niet opgenomen in de BGT
N.V.T.	Object is niet aanwezig binnen bronhoudergebied van de gemeente
NIET AANWEZIG	Object is niet aanwezig in de gemeente

Dit objectenhandboek is gebaseerd op het handboek zoals opgesteld door de SED gemeenten.

WEGDELEN

Wegdeel	OV-baan
----------------	----------------



Gesloten verharding	Asfalt Cementbeton
Open verharding	Betonstraatstenen Gebakken klinkers Tegels Sierbestrating Beton element
Half verhard	Grasklinkers Schelpen Puin Grind Gravel
Onverhard	Boomschors Zand

Definitie Wegdeel dat uitsluitend is bestemd en gemarkeerd voor openbaar vervoer en afgescheiden is van de andere wegdelen niet uitsluitend door markering.

Wijze inwinning Terrestisch

Visualisatie

Opname	S	S	Z
	N/A	N/A	N/A

Nauwkeurigheid 5 cm

Actualiteit 3 mnd


Geometrie Vlak

Gebruiker

Naamgeving Dorpstraat

Aanvullende informatie

Wegdeel	Overweg
----------------	----------------



Gesloten verharding	Asfalt Cementbeton
Open verharding	Betonstraatstenen Gebakken klinkers Tegels Sierbestrating Beton element
Half verhard	Grasklinkers Schelpen Puin Grind Gravel
Onverhard	Boomschors Zand

Definitie Een gelijkvloerse kruising van een wegdeel en een wegdeel type ov-baan met spoor type trein of sneltram.

Wijze inwinning Terrestisch

Visualisatie

Opname	S	S	Z
	JA	JA	N/A

Nauwkeurigheid 5 cm

Actualiteit 3 mnd


Geometrie Vlak

Gebruiker

Naamgeving Dorpstraat

Aanvullende informatie

Wegdeel	Spoorbaan
----------------	------------------



Gesloten verharding	Asfalt Cementbeton
Open verharding	Betonstraatstenen Gebakken klinkers Tegels Sierbestrating Beton element
Half verhard	Grasklinkers Schelpen Puin Grind Gravel
Onverhard	Boomschors Zand

Definitie

Wijze inwinning

Visualisatie

S	S	Z
N.V.T.	N.V.T.	N/A

Nauwkeurigheid

Actualiteit

Geometrie

Gebruiker

Naamgeving *Dorpstraat*

Aanvullende informatie

Wegdeel	Baan voor vliegverkeer
----------------	-------------------------------



Gesloten verharding	Asfalt Cementbeton
Open verharding	Betonstraatstenen Gebakken klinkers Tegels Sierbestrating Beton element
Half verhard	Grasklinkers Schelpen Puin Grind Gravel
Onverhard	Boomschors Zand

Definitie

Wijze inwinning Visualisatie

Opname	S	S	Z	Nauwkeurigheid <input type="text" value="5 cm"/>
	N/A	N/A	N/A	

Actualiteit


Geometrie

Gebruiker Naamgeving

Dorpstraat

Aanvullende informatie

Wegdeel	Rijbaan autosnelweg
----------------	----------------------------



Gesloten verharding	Asfalt Cementbeton
Open verharding	Betonstraatstenen Gebakken klinkers Tegels Sierbestrating Beton element
Half verhard	Grasklinkers Schelpen Puin Grind Gravel
Onverhard	Boomschors Zand

Definitie Wegdeel dat onderdeel is van een weg uitsluitend bestemd voor snelverkeer en met gescheiden rijbanen en ongelijkvloerse kruisingen.

Wijze inwinning Terrestisch

Visualisatie

Opname	S	S	Z
	N.V.T.	N.V.T.	N/A

Nauwkeurigheid 5 cm

Actualiteit 3 mnd


Geometrie Vlak

Gebruiker

Naamgeving Dorpstraat

Aanvullende informatie

Objectdeel	BGT Functie	BGT Fysiek voorkomen	IMGEO classificatie	IMGEO Fysiek voorkomen
------------	-------------	----------------------	---------------------	------------------------

Wegdeel	Rijbaan autosnelweg	Gesloten verharding	Verbindingsweg	Asfalt Cementbeton
		Open verharding	Verbindingsweg	Betonstraatstenen Gebakken klinkers Tegels Sierbestrating Beton element
		Half verhard		Grasklinkers Schelpen Puin Grind Gravel
		Onverhard		Boomschors Zand

Definitie Wegdeel dat onderdeel is van een weg uitsluitend bestemd voor snelverkeer en met gescheiden rijbanen en ongelijkvloerse kruisingen.

Wijze inwinning Terrestisch

Visualisatie

Opname	S	S	Z
	N.V.T.	N.V.T.	N/A

Nauwkeurigheid 5 cm

Actualiteit 3 mnd


Geometrie Vlak

Gebruiker

Naamgeving Dorpstraat

Aanvullende informatie

Objectdeel	BGT Functie	BGT Fysiek voorkomen	IMGEO classificatie	IMGEO Fysiek voorkomen
------------	-------------	----------------------	---------------------	------------------------

Wegdeel	Rijbaan autosnelweg	Gesloten verharding	Calamiteitendoorsteek	Asfalt Cementbeton
		Open verharding	Calamiteitendoorsteek	Betonstraatstenen Gebakken klinkers Tegels Sierbestrating Beton element
		Half verhard		Grasklinkers Schelpen Puin Grind Gravel
		Onverhard		Boomschors Zand

Definitie Wegdeel dat onderdeel is van een weg uitsluitend bestemd voor snelverkeer en met gescheiden rijbanen en ongelijkvloerse kruisingen.

Wijze inwinning Terrestisch

Visualisatie



Opname	S	S	Z
	N.V.T.	N.V.T.	N/A

Nauwkeurigheid 5 cm

Actualiteit 3 mnd

Geometrie Vlak

Gebruiker

Naamgeving

Dorpstraat

Aanvullende informatie Voor een half verharding geldt een nauwkeurigheid van 15 cm.

Wegdeel	Rijbaan autoweg
----------------	------------------------



- | | |
|---------------------|---|
| Gesloten verharding | Asfalt
Cementbeton |
| Open verharding | Betonstraatstenen
Gebakken klinkers
Tegels
Sierbestrating
Beton element |
| Half verhard | Grasklinkers
Schelpen
Puin
Grind
Gravel |
| Onverhard | Boomschors
Zand |

Definitie

Wijze inwinning

Visualisatie

S	S	Z
N.V.T.	N.V.T.	N.V.T.

Nauwkeurigheid

Actualiteit

Geometrie


Gebruiker

Naamgeving *Dorpstraat*

Aanvullende informatie


Wegdeel	Rijbaan autoweg	Gesloten verharding	Verbindingsweg	Asfalt Cementbeton
		Open verharding	Verbindingsweg	Betonstraatstenen Gebakken klinkers Tegels Sierbestrating Beton element
		Half verhard		Grasklinkers Schelpen Puin Grind Gravel
		Onverhard		Boomschors Zand

Definitie

		Wijze inwinning	<input type="text" value="Terrestisch"/>	Visualisatie							
Opname	<table border="1"> <tr> <td>S</td> <td>S</td> <td>Z</td> </tr> <tr> <td>N.V.T.</td> <td>N.V.T.</td> <td>N.V.T.</td> </tr> </table>	S	S	Z	N.V.T.	N.V.T.	N.V.T.	Nauwkeurigheid	<input type="text" value="5 cm"/>		
S	S	Z									
N.V.T.	N.V.T.	N.V.T.									
		Actualiteit	<input type="text" value="3 mnd"/>								
Geometrie	<input type="text" value="Vlak"/>	Gebruiker	<input type="text"/>	Naamgeving	Dorpstraat						

Aanvullende informatie

Objectdeel	BGT Functie	BGT Fysiek voorkomen	IMGEO classificatie	IMGEO Fysiek voorkomen
------------	-------------	----------------------	---------------------	------------------------

Wegdeel	Rijbaan autoweg	Gesloten verharding	Calamiteitendoorsteek	Asfalt Cementbeton
		Open verharding	Calamiteitendoorsteek	Betonstraatstenen Gebakken klinkers Tegels Sierbestrating Beton element
		Half verhard		Grasklinkers Schelpen Puin Grind Gravel
		Onverhard		Boomschors Zand

Definitie

Wijze inwinning

Visualisatie



Opname	S	S	Z
	N.V.T.	N.V.T.	N.V.T.

Nauwkeurigheid

Actualiteit

Geometrie

Gebruiker

Naamgeving

Aanvullende informatie

Dorpstraat

Wegdeel	Rijbaan regionale weg
----------------	------------------------------



- | | |
|---------------------|---|
| Gesloten verharding | Asfalt
Cementbeton |
| Open verharding | Betonstraatstenen
Gebakken klinkers
Tegels
Sierbestrating
Beton element |
| Half verhard | Grasklinkers
Schelpen
Puin
Grind
Gravel |
| Onverhard | Boomschors
Zand |

Definitie Wegdeel dat onderdeel is van een weg die een verbinding vormt tussen bewoonde oorden of tussen wijken binnen een dorp of stad.

Wijze inwinning Terrestisch

Visualisatie

Opname	S	S	Z
	JA	JA	JA

Nauwkeurigheid 5 cm

Actualiteit 3 mnd

Geometrie Vlak

Gebruiker

Naamgeving Dorpstraat

Aanvullende informatie


Wegdeel	Rijbaan regionale weg	Gesloten verharding	Verbindingsweg	Asfalt Cementbeton
		Open verharding	Verbindingsweg	Betonstraatstenen Gebakken klinkers Tegels Sierbestrating Beton element
		Half verhard		Grasklinkers Schelpen Puin Grind Gravel
		Onverhard		Boomschors Zand

Definitie Wegdeel dat onderdeel is van een weg die een verbinding vormt tussen bewoonde oorden of tussen wijken binnen een dorp of stad.

		Wijze inwinning	Terrestisch	Visualisatie							
Opname	<table border="1" style="display: inline-table; border-collapse: collapse;"> <tr> <td style="text-align: center;">S</td> <td style="text-align: center;">S</td> <td style="text-align: center;">Z</td> </tr> <tr> <td style="text-align: center;">JA</td> <td style="text-align: center;">JA</td> <td style="text-align: center;">JA</td> </tr> </table>	S	S	Z		JA	JA	JA	Nauwkeurigheid	5 cm	
S	S	Z									
JA	JA	JA									
		Actualiteit	3 mnd								
Geometrie	Vlak	Gebruiker		Naamgeving	<i>Dorpstraat</i>						

Aanvullende informatie Voor een half verharding geldt een nauwkeurigheid van 15 cm.

Wegdeel	Rijbaan regionale weg
----------------	------------------------------



Gesloten verharding	Verkeersdrempel	Asfalt Cementbeton
Open verharding	Verkeersdrempel	Betonstraatstenen Gebakken klinkers Tegels Sierbestrating Beton element
Half verhard		Grasklinkers Schelpen Puin Grind Gravel
Onverhard		Boomschors Zand

Definitie Verhoging in een regionale rijbaan, bedoeld om het gemotoriseerde verkeer met een lage snelheid te laten rijden.

Wijze inwinning Terrestisch

Visualisatie

Opname	S	S	Z
	JA	JA	JA

Nauwkeurigheid 5 cm

Actualiteit 3 mnd

Geometrie Vlak

Gebruiker

Naamgeving Dorpstraat

Aanvullende informatie

Wegdeel	Rijbaan lokale weg
----------------	---------------------------



Gesloten verharding	Asfalt Cementbeton
Open verharding	Betonstraatstenen Gebakken klinkers Tegels Sierbestrating Beton element
Half verhard	Grasklinkers Schelpen Puin Grind Gravel
Onverhard	Boomschors Zand

Definitie

Wijze inwinning Visualisatie


Opname	S	S	Z	Nauwkeurigheid <input type="text" value="5 cm"/>
	JA	JA	JA	

Actualiteit

Geometrie Gebruiker Naamgeving

Aanvullende informatie

Wegdeel	Rijbaan lokale weg
----------------	---------------------------



Gesloten verharding	Verkeersdrempel	Asfalt Cementbeton
Open verharding	Verkeersdrempel	Betonstraatstenen Gebakken klinkers Tegels Sierbestrating Beton element
Half verhard		Grasklinkers Schelpen Puin Grind Gravel
Onverhard		Boomschors Zand

Definitie Verhoging in een lokale rijbaan, bedoeld om het gemotoriseerde verkeer met een lage snelheid te laten rijden.

Wijze inwinning Terrestisch Visualisatie

Opname

S	S	Z
JA	JA	JA

Nauwkeurigheid 5 cm

Actualiteit 3 mnd

Geometrie Vlak

Gebruiker Naamgeving *Dorpstraat*

Aanvullende informatie

Wegdeel	Fietspad
----------------	-----------------



Gesloten verharding	Asfalt Cementbeton
Open verharding	Betonstraatstenen Gebakken klinkers Tegels Sierbestrating Beton element
Half verhard	Grasklinkers Schelpen Puin Grind Gravel
Onverhard	Boomschors Zand

Definitie Wegdeel met name bestemd voor fietsers en, indien toegestaan, bromfietsers en dat afgescheiden is van de andere wegdelen.

Wijze inwinning Terrestisch

Visualisatie

Opname	S	S	Z
	JA	JA	JA

Nauwkeurigheid 5 cm

Actualiteit 3 mnd

Geometrie Vlak

Gebruiker

Naamgeving *Dorpstraat*

Aanvullende informatie Voor een half verharding geldt een nauwkeurigheid van 15 cm.

Wegdeel	Voetpad
----------------	----------------



Gesloten verharding	Asfalt Cementbeton
Open verharding	Betonstraatstenen Gebakken klinkers Tegels Sierbestrating Beton element
Half verhard	Grasklinkers Schelpen Puin Grind Gravel
Onverhard	Boomschors Zand

Definitie

Wijze inwinning

Visualisatie

S	S	Z
JA	JA	JA

Nauwkeurigheid

Actualiteit

Geometrie

Gebruiker

Naamgeving *Dorpstraat*

Aanvullende informatie

Wegdeel	Voetpad op trap
----------------	------------------------



Gesloten verharding	Asfalt Cementbeton
Open verharding	Betonstraatstenen Gebakken klinkers Tegels Sierbestrating Beton element
Half verhard	Grasklinkers Schelpen Puin Grind Gravel
Onverhard	Boomschors Zand

Definitie Voetpad op verkeersinfrastructurele voorziening bestaande uit een constructie van treden, waarop men een hoger of lager gelegen plaats kan bereiken.

Wijze inwinning Terrestisch

Visualisatie

Opname	S	S	Z
	JA	JA	JA

Nauwkeurigheid 5 cm

Actualiteit 3 mnd

Geometrie Vlak

Gebruiker

Naamgeving Dorpstraat

Aanvullende informatie

Wegdeel	Ruiterpad
----------------	------------------



Gesloten verharding	Asfalt Cementbeton
Open verharding	Betonstraatstenen Gebakken klinkers Tegels Sierbestrating Beton element
Half verhard	Grasklinkers Schelpen Puin Grind Gravel
Onverhard	Boomschors Zand

Definitie

Wijze inwinning Visualisatie

Opname	S	S	Z	Nauwkeurigheid <input type="text" value="15 cm"/>
	JA	JA	JA	

Actualiteit


Geometrie

Gebruiker Naamgeving

Dorpstraat

Aanvullende informatie

Wegdeel **Parkeervlak**



Gesloten verharding	Asfalt Cementbeton
Open verharding	Betonstraatstenen Gebakken klinkers Tegels Sierbestrating Beton element
Half verhard	Grasklinkers Schelpen Puin Grind Gravel
Onverhard	Boomschors Zand

Definitie

Wijze inwinning Visualisatie

Opname

S	S	Z
JA	JA	JA

Nauwkeurigheid

Actualiteit

Geometrie Gebruiker

Naamgeving *Dorpstraat*

Aanvullende informatie

Wegdeel	Voetgangersgebied
----------------	--------------------------



Gesloten verharding	Asfalt Cementbeton
Open verharding	Betonstraatstenen Gebakken klinkers Tegels Sierbestrating Beton element
Half verhard	Grasklinkers Schelpen Puin Grind Gravel
Onverhard	Boomschors Zand

Definitie Wegdeel alleen voor het gebruik door voetgangers, waarbij het door voetgangers te gebruiken gebied de volle breedte van de weg beslaat en een nadrukkelijk openbaar karakter heeft.

Wijze inwinning Terrestisch

Visualisatie

Opname	S	S	Z
	JA	JA	JA

Nauwkeurigheid 5 cm

Actualiteit 3 mnd

Geometrie Vlak

Gebruiker

Naamgeving Dorpstraat

Aanvullende informatie

Wegdeel	Inrit
----------------	--------------



Gesloten verharding	Asfalt Cementbeton
Open verharding	Betonstraatstenen Gebakken klinkers Tegels Sierbestrating Beton element
Half verhard	Grasklinkers Schelpen Puin Grind Gravel
Onverhard	Boomschors Zand

Definitie Toegangswegen, oprijlanen en dergelijke met verkeersfunctie die leiden naar afgelegen erven en terreinen.

Wijze inwinning Terrestisch Visualisatie

Opname

S	S	Z
JA	JA	JA

Nauwkeurigheid 5 cm

Actualiteit 3 mnd

Geometrie Vlak Gebruiker Naamgeving

Dorpstraat

Aanvullende informatie Voor half verharding en onverhard geldt een nauwkeurigheid van 15 cm.

Wegdeel	Woonerf
----------------	----------------



- | | |
|---------------------|---|
| Gesloten verharding | Asfalt
Cementbeton |
| Open verharding | Betonstraatstenen
Gebakken klinkers
Tegels
Sierbestrating
Beton element |
| Half verhard | Grasklinkers
Schelpen
Puin
Grind
Gravel |
| Onverhard | Boomschors
Zand |

Definitie

Wijze inwinning Visualisatie

Opname

S	S	Z
JA	JA	JA

Nauwkeurigheid

Actualiteit

Geometrie Gebruiker Naamgeving

Aanvullende informatie

Ondersteunend wegdeel	Verkeerseiland
------------------------------	-----------------------



Gesloten verharding	Asfalt Cementbeton
Open verharding	Betonstraatstenen Gebakken klinkers Tegels Sierbestrating Beton element
Half verhard	Grasklinkers Schelpen Puin Grind Gravel
Onverhard	Boomschors Zand

Definitie Ondersteunend wegdeel van beperkte omvang, uitgevoerd als verhoging of wegmarkering, dat wordt omsloten door wegdelen en ten doel heeft verkeersstromen te scheiden.

Wijze inwinning Terrestisch

Visualisatie

Opname	S	S	Z
	JA	JA	JA

Nauwkeurigheid 5 cm

Actualiteit 3 mnd

Geometrie Vlak

Gebruiker Naamgeving

Aanvullende informatie

Ondersteunend wegdeel **Berm**



Gesloten verharding	Asfalt Cementbeton
Open verharding	Betonstraatstenen Gebakken klinkers Tegels Sierbestrating Beton element
Half verhard	Grasklinkers Schelpen Puin Grind Gravel
Onverhard	Boomschors Zand

Definitie

Wijze inwinning

Visualisatie

Opname	<input type="text" value="S"/>	<input type="text" value="S"/>	<input type="text" value="Z"/>
	<input type="text" value="JA"/>	<input type="text" value="JA"/>	<input type="text" value="JA"/>

Nauwkeurigheid

Actualiteit

Geometrie


Gebruiker

Naamgeving

Aanvullende informatie

SPOOR

Spoor **Trein**



Gesloten verharding	Asfalt Cementbeton
Open verharding	Betonstraatstenen Gebakken klinkers Tegels Sierbestrating Beton element
Half verhard	Grasklinkers Schelpen Puin Grind Gravel
Onverhard	Boomschors Zand

Definitie Spoor voor een railvoertuig voor de langere afstand dat sneller dan 45 km per uur kan, bestaande uit een enkele of een reeks van locomotieven, treinstellen en/of wagons.

Wijze inwinning Terr. - fotogramm.

Visualisatie

Opname	S	S	Z
	N.V.T.	N.V.T.	N/A

Nauwkeurigheid 5 cm

Actualiteit 3 mnd

Geometrie Lijn

Gebruiker

Naamgeving

Aanvullende informatie

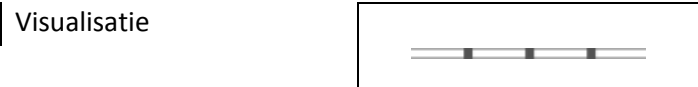
Spoor **Sneltram**



Gesloten verharding	Asfalt Cementbeton
Open verharding	Betonstraatstenen Gebakken klinkers Tegels Sierbestrating Beton element
Half verhard	Grasklinkers Schelpen Puin Grind Gravel
Onverhard	Boomschors Zand

Definitie

Wijze inwinning



Opname	S	S	Z
	N/A	N/A	N/A

Nauwkeurigheid

Actualiteit

Geometrie

Gebruiker

Naamgeving

Aanvullende informatie


Spoor **Tram**



Gesloten verharding	Asfalt Cementbeton
Open verharding	Betonstraatstenen Gebakken klinkers Tegels Sierbestrating Beton element
Half verhard	Grasklinkers Schelpen Puin Grind Gravel
Onverhard	Boomschors Zand

Definitie

Wijze inwinning

Visualisatie 

Opname	S	S	Z
	N/A	N/A	N/A

Nauwkeurigheid

Actualiteit


Geometrie

Gebruiker

Naamgeving

Aanvullende informatie

Spoor



Gesloten verharding

Havenkraan

Asfalt
Cementbeton

Open verharding

Betonstraatstenen
Gebakken klinkers
Tegels
Sierbestrating
Beton element

Half verhard

Grasklinkers
Schelpen
Puin
Grind
Gravel

Onverhard

Boomschors
Zand


Definitie

Spoorbaan waarop een hefkraan (bij een haven) zich voortbeweegt.

Wijze inwinning

Terr. - fotogramm.

Visualisatie



Opname

S	S	Z
N/A	N/A	NEE

Nauwkeurigheid

5 cm

Actualiteit

3 mnd

Geometrie

Lijn

Gebruiker

Naamgeving

Aanvullende informatie

TERREINDELEN

Onbegroeid terreindeel **Erf**



- | | |
|---------------------|---|
| Gesloten verharding | Asfalt
Cementbeton |
| Open verharding | Betonstraatstenen
Gebakken klinkers
Tegels
Sierbestrating
Beton element |
| Half verhard | Grasklinkers
Schelpen
Puin
Grind
Gravel |
| Onverhard | Boomschors
Zand |

Definitie Terreindeel dat bij een pand of overig bouwwerk hoort, dat niet nader wordt ingewonnen en dat bestaat uit een mengvorm van begroeiing, verharding en/of water.

Wijze inwinning Terr. - fotogramm. Visualisatie

Opname

S	S	Z
JA	JA	JA

Nauwkeurigheid 30 cm

Actualiteit 3 mnd

Geometrie Vlak Gebruiker Naamgeving

Aanvullende informatie Langs harde topografie een nauwkeurigheid van 5 cm.
Langs zachte topografie een nauwkeurigheid van 30 cm.

Onbegroeid terreindeel

Gesloten verharding

 Asfalt
 Cementbeton

Open verharding

 Betonstraatstenen
 Gebakken klinkers
 Tegels
 Sierbestrating
 Beton element

Half verhard

 Grasklinkers
 Schelpen
 Puin
 Grind
 Gravel

Onverhard

 Boomschors
 Zand


Definitie

Algemene definitie: alle vlakken die geen vegetatie bedekking hebben en geen (ondersteunend) wegdeel, waterdeel of bouwwerk zijn.

 Wijze inwinning

Visualisatie



Opname

S	S	Z
JA	JA	JA

 Nauwkeurigheid

 Actualiteit

Geometrie

Gebruiker

 Naamgeving

Aanvullende informatie

Begroeid terreindeel



- Loofbos
 - Gemengd bos
 - Naaldbos
 - Heide
 - Struiken
 - Houtwal
 - Grasland overig
 - Moeras
 - Rietland
 - Kwelder
 - Fruitteelt
 - Boomteelt
 - Bouwland
 - Grasland agrarisch
- Griend en hakhout
 - Laagstam boomgaarden
 - Hoogstam boomgaarden
 - Akkerbouw; Braakliggend
 - Vollegrondsteelt
 - Bollenteelt

Definitie

Wijze inwinning

Visualisatie

Opname	S	S	Z
	JA	JA	JA

Nauwkeurigheid

Actualiteit

Geometrie

Gebruiker

Naamgeving

Aanvullende informatie

Begroeid terreindeel



Groenvoorziening

- Bosplantsoen
- Gras- en kruidachtigen
- Planten
- Struikrozen
- Heesters
- Bodembedekkers

Definitie

Terreindeel welke begroeid is.

Wijze inwinning

Visualisatie



Opname

S	S	Z
JA	JA	JA

Nauwkeurigheid

Actualiteit

Geometrie

Gebruiker

Naamgeving

Aanvullende informatie


Voor zover aanwezig.
Wadi valt onder begroeid terreindeel, bijvoorbeeld grasland overig.

WATERDELEN

Waterdeel

Waterloop

Rivier



Definitie Het water, dat ten atmosferische neerslag op hellende terreinen valt, vloeit, voor zover het niet verdampt of door planten wordt opgenomen en stroomt naar laaggelegen streken.

Wijze inwinning Terr. - fotogramm.

Visualisatie

Opname

S	S	Z
JA	JA	JA

Nauwkeurigheid 30 cm

Actualiteit 3 mnd

Geometrie Vlak

Gebruiker

Naamgeving Amsterdam-Rijnkanaal

Aanvullende informatie Harde topografie (damwand) 15 cm en zachte topografie 30 cm.

Waterdeel


Waterloop

Sloot



Definitie Algemene benaming voor een voor de waterbeheersing bestemde geul van beperkte breedte die stilstaand of slechts langzaam stromend water bevat.

Wijze inwinning Terr. - fotogramm.

Visualisatie 

Opname	S	S	Z
	JA	JA	JA

Nauwkeurigheid 30 cm

Actualiteit 3 mnd

Geometrie Vlak

Gebruiker

Naamgeving


Amsterdam-Rijnkanaal

Aanvullende informatie

Waterdeel

Waterloop

Kanaal



Definitie

Een gegraven grote waterloop die dient voor scheepvaart en/of watertransport.

Opname

S	S	Z
JA	JA	JA

Wijze inwinning

Terr. - fotogramm.

Visualisatie



Nauwkeurigheid

30 cm

Actualiteit

3 mnd

Geometrie

Vlak

Gebruiker

Naamgeving

Amsterdam-Rijnkanaal

Aanvullende informatie

Harde topografie (damwand) 15 cm en zachte topografie 30 cm.

Waterdeel

Waterloop

Beek



Definitie

Een natuurlijke smalle waterloop zonder getij.

Wijze inwinning

Terr. - fotogramm.

Visualisatie

Opname

S	S	Z
JA	JA	JA

Nauwkeurigheid

30 cm

Actualiteit

3 mnd

Geometrie

Vlak

Gebruiker

Naamgeving

Aanvullende informatie

Harde topografie (damwand) 15 cm en zachte topografie 30 cm.

Amsterdam-Rijnkanaal

Waterdeel

Waterloop

Gracht



Definitie

Een gracht is een gegraven greppel met water, die hoofdzakelijk voorkomt in oude steden.

Wijze inwinning

Terr. - fotogramm.

Visualisatie



Opname

S	S	Z
N/A	JA	JA

Nauwkeurigheid

30 cm

Actualiteit

3 mnd

Geometrie

Vlak

Gebruiker

Naamgeving

Amsterdam-Rijnkanaal

Aanvullende informatie

Waterdeel

Watervlakte

Bron

Geen afbeelding beschikbaar.

Definitie

Grondwater dat op natuurlijke wijze uit het aardoppervlak tevoorschijn komt.

Opname

S	S	Z
N/A	N/A	N/A

Wijze inwinning Terr. - fotogramm.

Visualisatie



Nauwkeurigheid 60 cm

Actualiteit 18 mnd

Geometrie

Vlak

Gebruiker

Naamgeving

Amsterdam-Rijnkanaal

Aanvullende informatie

Waterdeel

Watervlakte

Haven



Definitie Een tot ligplaats van schepen geschikt, natuurlijk of gegraven waterbekken aan zee of aan de oever van een binnenwater, dat beschutting biedt tegen wind en golven.

Wijze inwinning Terr. - fotogramm.

Visualisatie

Opname	S	S	Z
	JA	JA	JA

Nauwkeurigheid 30 cm

Actualiteit 3 mnd

Geometrie Vlak

Gebruiker

Naamgeving

Amsterdam-Rijnkanaal

Aanvullende informatie Harde topografie (damwand) 15 cm en zachte topografie 30 cm.

Waterdeel

Watervlakte

Meer, plas, ven, vijver



Definitie

Een massa stilstaand landoppervlaktewater.

Opname

S	S	Z
JA	JA	JA

Wijze inwinning

Terr. - fotogramm.

Visualisatie



Nauwkeurigheid

30 cm

Actualiteit

3 mnd

Geometrie

Vlak

Gebruiker

Naamgeving

Amsterdam-Rijnkanaal

Aanvullende informatie

Waterdeel

Greppel / droge sloot



Definitie

Wijze inwinning

Visualisatie



Opname	S	S	Z
	JA	JA	JA

Nauwkeurigheid

Actualiteit

Geometrie

Gebruiker

Naamgeving

Amsterdam-Rijnkanaal

Aanvullende informatie

Ondersteunend waterdeel

Oever / slootkant



Definitie

De strook land die in direct contact staat met water, inclusief het gebied tussen de hoogwaterlijn en laagwaterlijn.

Wijze inwinning

Terr. - fotogramm.

Visualisatie



Opname

S	S	Z
JA	JA	JA

Nauwkeurigheid

30 cm

Actualiteit

3 mnd

Geometrie

Vlak

Gebruiker

Naamgeving

Amsterdam-Rijnkanaal

Aanvullende informatie

Ondersteunend waterdeel

Slik



Definitie

De strook land die in direct contact staat met water, inclusief het gebied tussen de hoogwaterlijn en laagwaterlijn.

Wijze inwinning

Terr. - fotogramm.

Visualisatie



Opname

S	S	Z
N/A	N/A	JA

Nauwkeurigheid

60 cm

Actualiteit

3 mnd

Geometrie

Vlak

Gebruiker

Naamgeving

Amsterdam-Rijnkanaal

Aanvullende informatie

BOUWWERK

Pand



Definitie

Grondvlaksituatie van BAG-pand.

Wijze inwinning

Terrestisch

Visualisatie



Opname

S	S	Z
JA	JA	JA

Nauwkeurigheid

5 cm

Actualiteit

4 dgn/6 mnd

Geometrie

Multivlak

Gebruiker

Naamgeving



Aanvullende informatie


Uitsluitend panden die voorkomen in de BAG met de status (1) Bouw gestart, (2) Pand in gebruik (niet ingemeten), (3) Pand in gebruik, (4) Sloopvergunning verleend en (5) Pand buiten gebruik. Voorwaarde is dat deze panden zijn ingemeten en/of dat het gaat om bestaande panden, waarvoor een bouwvergunning is verleend.

Overig bouwwerk Overkapping



Definitie

Wijze inwinning

Visualisatie 

Opname	S	S	Z
	JA	JA	JA

Nauwkeurigheid

Actualiteit

Geometrie

Gebruiker

Naamgeving

Aanvullende informatie

Overig bouwwerk

Open loods



Definitie

Niet verplaatsbaar licht gebouw met een open gevel, bestemd als berg- of werkplaats of als tijdelijk onderdak voor andere doeleinden.

Wijze inwinning

Terr. - fotogramm.

Visualisatie

Opname

S	S	Z
JA	JA	JA

Nauwkeurigheid

15 cm

Actualiteit

3 mnd

Geometrie

Vlak

Gebruiker

Naamgeving

Aanvullende informatie

Overig bouwwerk

Opslagtank



Definitie

Opslagfaciliteit voor vloeistoffen. Alleen bovengrondse opslagtanks worden opgenomen.

Wijze inwinning

Terr. - fotogramm.

Visualisatie



Opname

S	S	Z
JA	JA	JA

Nauwkeurigheid

15 cm

Actualiteit

3 mnd

Geometrie

Vlak

Gebruiker

Naamgeving

Aanvullende informatie

Overig bouwwerk

Bezinkbak




Definitie

Een gesloten reservoir waarin het afvalwater tijdelijk wordt opgevangen met een slibreinigende voorziening.

Wijze inwinning

Visualisatie



Opname

S	S	Z
JA	JA	JA

Nauwkeurigheid

Actualiteit

Geometrie

Gebruiker

Naamgeving

Aanvullende informatie

Overig bouwwerk

Windturbine



Definitie

Turbine waarin winddruk omgezet wordt in mechanische energie.

Wijze inwinning

Terr. - fotogramm.

Visualisatie

Opname

S	S	Z
JA	N/A	N/A

Nauwkeurigheid

15 cm

Actualiteit

4 dgn/6 mnd

Geometrie

Vlak

Gebruiker

Naamgeving

Aanvullende informatie

Geen BAG object, na vergunningverlening in 4 dagen opnemen in BGT. Na gereedmelding in 6 maanden definitieve geometrie.

Overig bouwwerk

Lage trafo



Definitie

Bouwwerk waarin transformator(en) zijn geplaatst voor elektriciteitsvoorziening.

Wijze inwinning

Terr. - fotogramm.

Visualisatie

Opname

S	S	Z
JA	JA	JA

Nauwkeurigheid

5 cm

Actualiteit

6 mnd

Geometrie

Vlak

Gebruiker

Naamgeving

Aanvullende informatie

Overig bouwwerk

Bassin



Definitie

Waterbak, zoals een zwembad of een dok.

Wijze inwinning

Terr. - fotogramm.

Visualisatie

Opname

S	S	Z
JA	JA	JA

Nauwkeurigheid

15 cm

Actualiteit

3 mnd

Geometrie

Vlak

Gebruiker

Naamgeving

Aanvullende informatie

Zwembaden worden als type bassin vastgelegd.

Overig bouwwerk

Bunker




Definitie

Een bunker is een militair verdedigingswerk dat een zekere mate van bescherming biedt tegen beschietingen en bombardementen.

Wijze inwinning

Terr. - fotogramm.

Visualisatie



Opname

S	S	Z
N/A	N/A	N/A

Nauwkeurigheid

60 cm

Actualiteit

18 mnd

Geometrie

Vlak

Gebruiker

Naamgeving

Aanvullende informatie


Overig bouwwerk

Voedersilo

Geen afbeelding beschikbaar.

Definitie

Wijze inwinning

Visualisatie 

Opname	S	S	Z
	JA	JA	JA

Nauwkeurigheid

Actualiteit

Geometrie

Gebruiker

Naamgeving

Aanvullende informatie

Overig bouwwerk

Schuur

Geen afbeelding beschikbaar.

Definitie

Wijze inwinning

Visualisatie



Opname	S	S	Z
	JA	JA	JA

Nauwkeurigheid

Actualiteit

Geometrie

Gebruiker

Naamgeving

Aanvullende informatie


Overig constructie

Overige constructie

Geen afbeelding beschikbaar.

Definitie

Wijze inwinning

Visualisatie 

Opname	S	S	Z
	JA	JA	JA

Nauwkeurigheid

Actualiteit

Geometrie

Gebruiker

Naamgeving

Aanvullende informatie

OVERBRUGGINGSDELEN

Overbruggingsdeel
Overbruggingsdeel
Brug

Dek
Landhoofd
Pijler
Sloof
Pyloon



Definitie

Wijze inwinning

Visualisatie

Opname	<input type="text" value="S"/>	<input type="text" value="S"/>	<input type="text" value="Z"/>
	<input type="text" value="JA"/>	<input type="text" value="JA"/>	<input type="text" value="JA"/>

Nauwkeurigheid

Actualiteit

Geometrie

Gebruiker

Naamgeving

Aanvullende informatie

Overbruggingsdeel

Overbruggingsdeel


Aquaduct

Dek
Landhoofd
Pijler
Sloof
Pyloon



Definitie

Wijze inwinning

Visualisatie 

Opname	<input type="text" value="S"/>	<input type="text" value="S"/>	<input type="text" value="Z"/>
	<input type="text" value="JA"/>	<input type="text" value="JA"/>	<input type="text" value="N/A"/>

Nauwkeurigheid

Actualiteit

Geometrie

Gebruiker

Naamgeving

Aanvullende informatie

Overbruggingsdeel

Overbruggingsdeel


Viaduct

Dek
Landhoofd
Pijler
Sloof
Pyloon



Definitie

Wijze inwinning

Visualisatie 

Opname	<input type="text" value="S"/>	<input type="text" value="S"/>	<input type="text" value="Z"/>
	<input type="text" value="JA"/>	<input type="text" value="JA"/>	<input type="text" value="JA"/>

Nauwkeurigheid

Actualiteit

Geometrie

Gebruiker

Naamgeving

Aanvullende informatie

Overbruggingsdeel
Overbruggingsdeel
Ecoduct

Dek
Landhoofd
Pijler
Sloof
Pyloon



Definitie

Wijze inwinning

Visualisatie

Opname	<input type="text" value="S"/>	<input type="text" value="S"/>	<input type="text" value="Z"/>
	<input type="text" value="JA"/>	<input type="text" value="JA"/>	<input type="text" value="N/A"/>

Nauwkeurigheid

Actualiteit

Geometrie

Gebruiker

Naamgeving

Aanvullende informatie

Overbruggingsdeel

Overbruggingsdeel

Fly-over

Dek
Landhoofd
Pijler
Sloof
Pyloon



Definitie Kunstwerk in de vorm van een viaduct dat deel uitmaakt van een verkeersbaan en waarmee een verkeersstroom over twee of meer ongelijkvloerse verkeersstromen wordt geleid.

Wijze inwinning Terrestisch

Visualisatie



Opname	S	S	Z
	N/A	N/A	N/A

Nauwkeurigheid 5 cm

Actualiteit 3 mnd

Geometrie Vlak

Gebruiker

Naamgeving

De Muink-Keizerbrug

Aanvullende informatie

KUNSTWERKDELEN

Kunstwerkdeel

Hoogspanningsmast



Definitie

Metalen mast of stellage ter ondersteuning van geleidedraden voor het transport van elektriciteit met een hoog voltage.

Wijze inwinning

Terr. - fotogramm.

Visualisatie

Opname

S	S	Z
JA	JA	JA

Nauwkeurigheid

15 cm

Actualiteit

3 mnd

Geometrie

Multivlak

Gebruiker

Naamgeving

De Muink-Keizerbrug


Aanvullende informatie

Alleen masten van het type hoogspanningsmast zijn onderdeel van de BGT. De voet van de mast wordt als multipunt of multivlak vastgelegd. Als de afmeting van de mastvoet $\geq 30\text{cm}$ bedraagt wordt elke mastvoet als multivlak van de hoogspanningsmast geclassificeerd.



Kunstwerkdeel

Gemaal



Definitie

Wijze inwinning

Visualisatie

Opname	<input type="text" value="S"/>	<input type="text" value="S"/>	<input type="text" value="Z"/>
	<input type="text" value="JA"/>	<input type="text" value="JA"/>	<input type="text" value="JA"/>

Nauwkeurigheid

Actualiteit

Geometrie

Gebruiker

Naamgeving

Aanvullende informatie

Kunstwerkdeel

Perron



Definitie

Verhoogde constructie langs een spoorrail of tramrail voor het in- en uitstappen van passagiers of voor het laden en lossen van goederen.

Wijze inwinning

Terrestisch

Visualisatie



Opname

S	S	Z
N.V.T.	N.V.T.	N/A

Nauwkeurigheid

5 cm

Actualiteit

3 mnd

Geometrie

Vlak

Gebruiker

Naamgeving

De Muink-Keizerbrug

Aanvullende informatie

Kunstwerkdeel

Sluis



Definitie

Een kunstmatige, beweegbare waterkering die de verbinding tussen twee wateren kan afsluiten of openstellen en daartoe van deuren of schuiven is voorzien.

Wijze inwinning

Terr. - fotogramm.

Visualisatie



Opname

S	S	Z
JA	JA	JA

Nauwkeurigheid

5 cm

Actualiteit

3 mnd

Geometrie

Vlak

Gebruiker

Naamgeving

De Muink-Keizerbrug

Aanvullende informatie

Kunstwerkdeel

Strekdam




Definitie

Constructie in het water ter verdediging van de kust/oever.

Wijze inwinning

Terr. - fotogramm.

Visualisatie



Opname

S	S	Z
N/A	JA	JA

Nauwkeurigheid

30 cm

Actualiteit

18 mnd

Geometrie

Vlak

Gebruiker

Naamgeving

Aanvullende informatie

Kunstwerkdeel

Steiger



Definitie

Vaste (niet drijvende) waterbouwkundige constructie voor het aanleggen van schepen en bedoeld om deze schepen vanaf de wal te laden en te lossen.

Wijze inwinning

Terr. - fotogramm.

Visualisatie

Opname

S	S	Z
JA	JA	JA

Nauwkeurigheid

15 cm

Actualiteit

3 mnd

Geometrie

Vlak

Gebruiker

Naamgeving

Aanvullende informatie

Voor zover aanwezig.

Kunstwerkdeel

Stuw



Definitie

Een constructie met een vaste drempel of een beweegbare klep, die dient om de waterstand boven- en benedenstrooms te regelen.

Wijze inwinning

Terrestisch

Visualisatie



Opname

S	S	Z
JA	JA	JA

Nauwkeurigheid

5 cm

Actualiteit

3 mnd

Geometrie

Vlak of lijn

Gebruiker

Naamgeving

De Muink-Keizerbrug

Aanvullende informatie

Bij een stuw hoort uitsluitend de klep of schuif tot de BGT inhoud. De eventuele overige objecten zoals muren, kademuren, panden etc. zijn inhoud van de BGT.

Kunstwerkdeel**Keermuur**

Definitie Een keermuur of keermuur is een stijf, grond- of waterkerend kunstwerk dat door een groot gewicht en een brede voet een grote standzekerheid kan bereiken.

Wijze inwinning Terr. - fotogramm.

Visualisatie

Opname

S	S	Z
JA	JA	JA

Nauwkeurigheid 15 cm

Actualiteit 3 mnd

Geometrie

Vlak


Gebruiker

Naamgeving

De Muink-Keizerbrug

Aanvullende informatie

Kunstwerkdeel



Overkluising

Definitie

Een overkluising is een civieltechnisch kunstwerk waarmee een weg een andere weg, een plein of een waterloop (kruiselings) overwelft. Een overkluising is te vergelijken met een brug, alleen bestaat de brug in dit geval niet uit een wegdek maar uit een opstal.

Opname

S	S	Z
N/A	JA	N/A

Wijze inwinning

Terr. - fotogramm.

Visualisatie



Nauwkeurigheid

30 cm

Actualiteit

3 mnd

Geometrie

Vlak

Gebruiker

Naamgeving

De Muink-Keizerbrug

Aanvullende informatie

Kunstwerkdeel**Duiker**

Definitie

Kunstwerk voor de waterhuishouding, bestaande uit een kokervormige constructie aangebracht onder een weg of spoorweg of in een dam.

Wijze inwinning

Terr. - fotogramm.

Visualisatie

Opname

S	S	Z
JA	JA	JA

Nauwkeurigheid

15 cm

Actualiteit

3 mnd

Geometrie

Vlak

Gebruiker

Naamgeving

Aanvullende informatie

Kunstwerkdeel

Faunavoorziening



Definitie

Voorziening bij een weg of spoorweg, niet zijnde een ecoduct, om de uit dat werk voortvloeiende negatieve gevolgen voor de fauna zoveel mogelijk te voorkomen of te beperken.

Wijze inwinning

Terr. - fotogramm.

Visualisatie

Opname

S	S	Z
JA	JA	NEE

Nauwkeurigheid

15 cm

Actualiteit

3 mnd

Geometrie

Vlak

Gebruiker

Naamgeving

Aanvullende informatie

Kunstwerkdeel

Vispassage



Definitie

Een kunstmatige passage ten behoeve van de vistrek bij kunstwerken in wateren.

Opname

S	S	Z
N/A	N/A	N/A

Wijze inwinning

Terr. - fotogramm.

Visualisatie



Nauwkeurigheid

15 cm

Actualiteit

3 mnd

Geometrie

Vlak

Gebruiker

Naamgeving

Aanvullende informatie

Kunstwerkdeel

Bodemval



Definitie

Sprong in de bodem van een waterloop.

Wijze inwinning

Terr. - fotogramm.

Visualisatie



Opname

S	S	Z
N/A	NEE	NEE

Nauwkeurigheid

30 cm

Actualiteit

18 mnd

Geometrie

Vlak

Gebruiker

Naamgeving

Aanvullende informatie

Kunstwerkdeel

Coupure



Definitie

Een onderbreking in een waterkering voor de doorvoer van een weg of spoorweg, die bij extreme waterstanden afsluitbaar is.

Wijze inwinning

Terr. - fotogramm.

Visualisatie



Opname

S	S	Z
N/A	N/A	N.V.T.

Nauwkeurigheid

30 cm

Actualiteit

18 mnd

Geometrie

Vlak

Gebruiker

Naamgeving

Aanvullende informatie

Kunstwerkdeel

Ponton



Definitie

Drijvende, dichte bak, waarover soms een dek is gelegd.

Wijze inwinning

Terr. - fotogramm.

Visualisatie



Opname

S	S	Z
N/A	NEE	NEE

Nauwkeurigheid

30 cm

Actualiteit

18 mnd

Geometrie

Vlak

Gebruiker

Naamgeving

Aanvullende informatie

Kunstwerkdeel

Voorde



Definitie

Een doorwaadbare, doorgaans verharde, plaats in de waterloop, die dient voor de oversteek van die waterloop.

Wijze inwinning

Terr. - fotogramm.

Visualisatie

Opname

S	S	Z
N/A	NEE	NEE

Nauwkeurigheid

30 cm

Actualiteit

18 mnd

Geometrie

Vlak


Gebruiker

Naamgeving

Aanvullende informatie

SCHEIDING

Scheiding **Muur**



Definitie

Wijze inwinning

Visualisatie

Opname	S	S	Z
	JA	JA	JA

Nauwkeurigheid

Actualiteit

Geometrie


Gebruiker

Naamgeving

Aanvullende informatie

Scheiding

Damwand



Definitie

Een grondkerende constructie die bestaat uit een verticaal in de grond geplaatste wand.

Opname

S	S	Z
JA	JA	JA

Wijze inwinning

Terr. - fotogramm.

Visualisatie



Nauwkeurigheid

15 cm

Actualiteit

3 mnd

Geometrie

Lijn of vlak

Gebruiker

Naamgeving

Aanvullende informatie

Scheiding

Geluidsscherm



Definitie

Een scheiding bedoeld om geluidshinder in de buitenlucht te verminderen.

Opname

S	S	Z
N.V.T.	N.V.T.	N/A

Wijze inwinning

Terr. - fotogramm.

Visualisatie



Nauwkeurigheid

15 cm

Actualiteit

3 mnd

Geometrie

Lijn of vlak

Gebruiker

Naamgeving

Aanvullende informatie

Scheiding

Walbescherming




Definitie

Een nagenoeg verticale wand tot kering van grond om afkalving van water te voorkomen, niet zijnde een kademuur.

Wijze inwinning

Terr. - fotogramm.

Visualisatie



Opname

S	S	Z
JA	JA	JA

Nauwkeurigheid

15 cm

Actualiteit

3 mnd

Geometrie

Lijn of vlak

Gebruiker


Naamgeving

Aanvullende informatie

Scheidingen van het type walbescherming worden opgenomen aan de bovenzijde aan de waterkant. Walbescherming breder dan 30cm worden ingewonnen als vlakobject; de omtrek van het object aan de bovenzijde wordt dan vastgelegd.

Scheiding

Hek




Definitie

Een hekwerk of schutting, typisch ten behoeve van erfafscheiding.

Wijze inwinning

Terr. - fotogramm.

Visualisatie



Opname

S	S	Z
JA	JA	JA

Nauwkeurigheid

15 cm

Actualiteit

3 mnd

Geometrie

Lijn of vlak

Gebruiker


Naamgeving

Aanvullende informatie

Scheidingen van het type hek die een minimale lengte van 10m en een minimale hoogte van 1m hebben worden vastgelegd.

Scheiding

Draadraaster

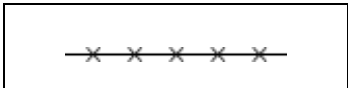


Definitie

Kunstmatige terreinafscheiding, niet zijnde een faunaraster, in de vorm van overwegend houten, metalen of kunststoffen rechtopstaande palen met daartussen een of meerdere draden.

Wijze inwinning

Visualisatie



Opname

S	S	Z
JA	JA	NEE

Nauwkeurigheid

Actualiteit

Geometrie

Gebruiker

Naamgeving

Aanvullende informatie

Scheiding**Faunaraster**

Definitie

Wijze inwinning

Visualisatie



Opname

S	S	Z
JA	JA	N/A

Nauwkeurigheid

Actualiteit

Geometrie

Gebruiker

Naamgeving

Aanvullende informatie


Scheiding

Overige scheiding

Geen afbeelding beschikbaar.

Definitie

Wijze inwinning

Visualisatie 

Opname	S	S	Z
	JA	JA	JA

Nauwkeurigheid

Actualiteit

Geometrie

Gebruiker

Naamgeving

Aanvullende informatie

BAK

Bak

Afval apart plaats



Definitie

Boven- of ondergrondse opslagplaats voor het gescheiden inzamelen van afval, met stortkoker(s) op het straatniveau.

Wijze inwinning

Terrestisch

Visualisatie



Opname

S	S	Z
JA	JA	JA

Nauwkeurigheid

5 cm

Actualiteit

3 mnd

Geometrie

Punt

Gebruiker

Naamgeving

Aanvullende informatie

Bak

Afvalbak



Definitie

Bak of korf in de openbare ruimte met een permanent karakter; bedoeld voor het verzamelen van (meestal los) afval.

Wijze inwinning

Fotogrammetisch

Visualisatie



Opname

S	S	Z
JA	JA	JA

Nauwkeurigheid

30 cm

Actualiteit

3 mnd

Geometrie

Punt

Gebruiker

Naamgeving

Aanvullende informatie

Bak

Drinkbak



Definitie

Bak gevuld met water, waaruit vee of wild kan drinken.

Wijze inwinning

Terr. - fotogramm.

Visualisatie



Opname

S	S	Z
NEE	NEE	NEE

Nauwkeurigheid

30 cm

Actualiteit

6 mnd

Geometrie

Punt

Gebruiker

Naamgeving

Aanvullende informatie

Bak

Bloembak



Definitie

Bak in de openbare ruimte met een permanent karakter, waarin planten of struiken zijn geplant.

Opname

S	S	Z
JA	JA	JA

Wijze inwinning

Fotogrammetisch

Visualisatie



Nauwkeurigheid

30 cm

Actualiteit

3 mnd

Geometrie

Punt

Gebruiker

Naamgeving

Aanvullende informatie

Voor Zwartewaterland zijn geen *permanente* bloembakken bekend.

Bak

Zand- / zoutbak



Definitie

Wijze inwinning

Visualisatie



Opname

S	S	Z
NEE	NEE	JA

Nauwkeurigheid

Actualiteit

Geometrie

Gebruiker

Naamgeving

Aanvullende informatie

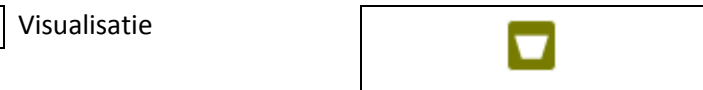
Bak

Container



Definitie Nagelvast met de grond verbonden inzamelmiddel voor afvalstoffen, doorgaans van metaal of kunststof waarin afvalstoffen worden verzameld, bewaard en waaruit deze afvalstoffen vervolgens worden overgeladen in een inzamelvoertuig.

Wijze inwinning Terr. - fotogramm.



Opname

S	S	Z
JA	JA	JA

Nauwkeurigheid 5 cm

Actualiteit 3 mnd

Geometrie Punt

Gebruiker

Naamgeving

Aanvullende informatie Type container als attribuutwaarde opnemen (domeinwaarden: vuil, kleding, papier).

BORD

Bord

Informatiebord



Definitie

Een bord met daarop specifieke actuele informatie, zoals plattegronden of vertrektijden.

Wijze inwinning

Terr. - fotogramm.

Visualisatie



Opname

S	S	Z
JA	JA	JA

Nauwkeurigheid

30 cm

Actualiteit

3 mnd

Geometrie

Punt

Gebruiker

Naamgeving

Aanvullende informatie

Bord

Plaatsnaambord



Definitie

Een bord waarop een naam van een (woon)plaats of locatie is vermeld.

Opname

S	S	Z
JA	JA	JA

Wijze inwinning

Terr. - fotogramm.

Visualisatie



Nauwkeurigheid

30 cm

Actualiteit

3 mnd

Geometrie

Punt

Gebruiker

Naamgeving

Aanvullende informatie

Bord

Straatnaambord



Definitie

Bord waarop de door de gemeente vastgestelde naam van de straat is vermeld. Bord kan zich op een paal of aan de gevel bevinden.

Opname

S	S	Z
JA	JA	JA

Wijze inwinning

Terr. - fotogramm.

Visualisatie



Nauwkeurigheid

30 cm

Actualiteit

3 mnd

Geometrie

Punt

Gebruiker

Naamgeving

Aanvullende informatie

Bord

Verkeersbord



Definitie

Bord waarop een verkeersteken is aangebracht en waarvan de uitvoering wettelijk is voorgeschreven volgens het 'Reglement verkeersregels en verkeerstekens 1990 (RVV 1990)'.

Wijze inwinning

Terr. - fotogramm.

Visualisatie



Opname

S	S	Z
JA	JA	JA

Nauwkeurigheid

30 cm

Actualiteit

3 mnd

Geometrie

Punt

Gebruiker

Naamgeving

Aanvullende informatie

Bord

Scheepvaartbord



Definitie

Bord waarop een scheepvaartteken is aangebracht en waarvan de uitvoering als richtlijn is voorgeschreven volgens 'Richtlijnen Scheepvaarttekens (RST 2008)'.

Opname

S	S	Z
N.V.T.	JA	JA

Wijze inwinning

Terr. - fotogramm.

Visualisatie



Nauwkeurigheid

30 cm

Actualiteit

3 mnd

Geometrie

Punt

Gebruiker

Naamgeving

Aanvullende informatie

Bord

Reclamebord



Definitie

Vrijstaand bord/zuil waarop rondom of aan één of meer zijden affiches kunnen worden (of zijn) geplakt.

Wijze inwinning

Terr. - fotogramm.

Visualisatie



Opname

S	S	Z
JA	JA	JA

Nauwkeurigheid

30 cm

Actualiteit

3 mnd

Geometrie

Punt

Gebruiker

Naamgeving

Aanvullende informatie

Bord**Wegwijzer**

Definitie

Constructie voorzien van een of meer panelen met informatie ten behoeve van de bewegwijzering.

Wijze inwinning

Terr. - fotogramm.

Visualisatie



Opname

S	S	Z
JA	JA	JA

Nauwkeurigheid

30 cm

Actualiteit

3 mnd

Geometrie

Punt

Gebruiker

Naamgeving

Aanvullende informatie

Bord

Waarschuwingshenk



Definitie

Constructie in de vorm van een hek, voorzien van rode en witte blokken of chevrons, die het verkeer attendeert op een gevaarpunt.

Wijze inwinning

Terr. - fotogramm.

Visualisatie



Opname

S	S	Z
JA	JA	JA

Nauwkeurigheid

30 cm

Actualiteit

3 mnd

Geometrie

Punt

Gebruiker

Naamgeving

Aanvullende informatie

Bord

**Dynamische
snelheidsindicator**



Definitie

Een snelheidsinformatiebord dat in "real time" de snelheid van de weggebruikers aanduidt.

Wijze inwinning

Terr. - fotogramm.

Visualisatie



Opname

S	S	Z
NEE	N.V.T.	JA

Nauwkeurigheid

30 cm

Actualiteit

3 mnd

Geometrie

Punt

Gebruiker


Naamgeving

Aanvullende informatie

GEBOUWINSTALLATIE

Gebouwinstallatie

Bordes



Definitie

Een verhard oppervlak, eventueel verhoogd en/of uitgevoerd met treden, grenzend aan een pand en primair bedoeld voor gebruik door voetgangers.

Wijze inwinning

Terrestisch

Visualisatie



Opname

S	S	Z
NEE	NEE	NEE

Nauwkeurigheid

5 cm

Actualiteit

6 mnd

Geometrie

Vlak

Gebruiker

Naamgeving

Aanvullende informatie

Gebouwinstallatie

Luifel



Definitie

Afdak aangebracht boven openbaar terrein of aan de gevel van een pand, dan wel een afzonderlijk staande overdekking rustend op kolommen.

Wijze inwinning

Terrestisch

Visualisatie



Opname

S	S	Z
JA	JA	JA

Nauwkeurigheid

5 cm

Actualiteit

6 mnd

Geometrie

Vlak


Gebruiker

Naamgeving

Aanvullende informatie

Gebouwinstallatie

Toegangstrap



Definitie

Niet afsluitbare trap (of trappenhuis) die toegang biedt aan een gebouw.

Wijze inwinning

Terrestisch

Visualisatie



Opname

S	S	Z
N/A	NEE	NEE

Nauwkeurigheid

5 cm

Actualiteit

6 mnd

Geometrie

Vlak

Gebruiker

Naamgeving

Aanvullende informatie

INSTALLATIE

Installatie

Pomp



Definitie

Werktuig dat door middel van een verschil in druk vloeistoffen of gassen verplaatst.

Opname

S	S	Z
JA	JA	JA

Wijze inwinning

Terrestisch

Visualisatie



Nauwkeurigheid

5 cm

Actualiteit

3 mnd

Geometrie

Punt

Gebruiker

Naamgeving

Aanvullende informatie

In Zwartewaterland is slechts 1 pomp bekend.
Hok inmeten als vlak!

Installatie



Zonnepaneel

Definitie

Een zonnepaneel is een paneel dat zonne-energie omzet in elektriciteit.

Opname

S	S	Z
NEE	NEE	NEE

Wijze inwinning

Terr. - fotogramm.

Visualisatie



Nauwkeurigheid

30 cm

Actualiteit

3 mnd

Geometrie

Punt

Gebruiker

Naamgeving

Aanvullende informatie

KAST

Kast

CAI-kast



Definitie

Kast ten behoeve van de regeling van radio- en televisiesignalen.

Wijze inwinning

Terr. - fotogramm.

Visualisatie



Opname

S	S	Z
NEE	NEE	JA

Nauwkeurigheid

30 cm

Actualiteit

3 mnd

Geometrie

Punt

Gebruiker

Naamgeving

Aanvullende informatie

Voor Zwartewaterland voor zover in beeld.

Kast

Elektrakast



Definitie

Kast ten behoeve van de regeling van het transport van elektriciteit.

Opname

S	S	Z
NEE	NEE	JA

Wijze inwinning

Terr. - fotogramm.

Visualisatie



Nauwkeurigheid

30 cm

Actualiteit

3 mnd

Geometrie

Punt

Gebruiker

Naamgeving

Aanvullende informatie

Voor Zwartewaterland voor zover in beeld.

Kast
Gaskast

Geen afbeelding beschikbaar.

Definitie

Kast ten behoeve van de regeling van het transport van gas.

Opname

S	S	Z
NEE	NEE	JA

 Wijze inwinning

Visualisatie


 Nauwkeurigheid

 Actualiteit

Geometrie

 Gebruiker

Naamgeving

Aanvullende informatie

Voor Zwartewaterland voor zover in beeld.

Kast

Telecomkast



Definitie

Kast ten behoeve van de regeling van telecommunicatie.

Wijze inwinning

Terr. - fotogramm.

Visualisatie



Opname

S	S	Z
NEE	NEE	JA

Nauwkeurigheid

30 cm

Actualiteit

3 mnd

Geometrie

Punt

Gebruiker

Naamgeving

Aanvullende informatie

Voor Zwartewaterland voor zover in beeld.

Kast



Rioolkast

Definitie

Kast ten behoeve van de regeling van het transport van rioolwater.

Opname

S	S	Z
JA	JA	JA

Wijze inwinning

Terr. - fotogramm.

Visualisatie



Nauwkeurigheid

30 cm

Actualiteit

3 mnd

Geometrie

Punt

Gebruiker

Naamgeving

Aanvullende informatie

Kast

Openbare verlichtingskast



Definitie

Kast ten behoeve van de regeling van de openbare verlichting.

Opname

S	S	Z
NEE	NEE	JA

Wijze inwinning

Terr. - fotogramm.

Visualisatie



Nauwkeurigheid

30 cm

Actualiteit

3 mnd

Geometrie

Punt

Gebruiker

Naamgeving

Aanvullende informatie

Kast



Verkeersregelininstallatie-kast

Definitie

Kast ten behoeve van de regeling van het verkeer.

Wijze inwinning

Terr. - fotogramm.

Visualisatie



Opname

S	S	Z
NEE	NEE	JA

Nauwkeurigheid

30 cm

Actualiteit

3 mnd

Geometrie

Punt

Gebruiker

Naamgeving

Aanvullende informatie

In Zwartewaterland zijn er maar 2 bekend.

Kast



Telkast

Definitie

Kast ten behoeve van het meten van permanente verkeerstellingen.

Opname

S	S	Z
JA	NEE	N.V.T.

Wijze inwinning

Terr. - fotogramm.

Visualisatie



Nauwkeurigheid

30 cm

Actualiteit

3 mnd

Geometrie

Punt

Gebruiker

Naamgeving

Aanvullende informatie

Kast

GMS kast



Definitie

Kast ten behoeve van het meten van weers- en wegdekstandigheden.

Wijze inwinning

Terr. - fotogramm.

Visualisatie



Opname

S	S	Z
NEE	NEE	NEE

Nauwkeurigheid

30 cm

Actualiteit

3 mnd

Geometrie

Punt

Gebruiker

Naamgeving

Aanvullende informatie

MAST

Mast

Bovenleidingmast



Definitie

Mast die een onderdeel vormt van de bovenleidingdraagconstructie.

Wijze inwinning

Terr. - fotogramm.

Visualisatie



Opname

S	S	Z
N/A	N/A	N/A

Nauwkeurigheid

30 cm

Actualiteit

3 mnd

Geometrie

Punt

Gebruiker

Naamgeving

Aanvullende informatie

Mast

Laagspanningsmast



Definitie

Houten of metalen mast waaraan kabels voor het transport van elektrische energie met een spanning lager dan 500 V zijn bevestigd.

Wijze inwinning

Terr. - fotogramm.

Visualisatie



Opname

S	S	Z
N/A	N/A	N/A

Nauwkeurigheid

30 cm

Actualiteit

3 mnd

Geometrie

Punt

Gebruiker

Naamgeving

Aanvullende informatie

Mast

Straalzender



Definitie Zender voor radio, televisie en telecommunicatie signalen die in smalle stralenbundels uitzendt.

Wijze inwinning Terr. - fotogramm.

Visualisatie A

Opname

S	S	Z
NEE	NEE	JA

Nauwkeurigheid 30 cm

Actualiteit 3 mnd

Geometrie Punt

Gebruiker

Naamgeving

Aanvullende informatie

Mast

Zendmast



Definitie

Mast bestemd voor het uitzenden van radio, televisie of telecommunicatie signalen.

Opname

S	S	Z
NEE	NEE	JA

Wijze inwinning

Terr. - fotogramm.

Visualisatie



Nauwkeurigheid

30 cm

Actualiteit

3 mnd

Geometrie

Punt

Gebruiker

Naamgeving

Aanvullende informatie

Mast

Radarmast



Definitie

Vaste of neerklapbare constructie waarop de radarantenne bevestigd is.

Wijze inwinning

Terr. - fotogramm.

Visualisatie



Opname

S	S	Z
N/A	N/A	N/A

Nauwkeurigheid

30 cm

Actualiteit

3 mnd

Geometrie

Punt

Gebruiker

Naamgeving

Aanvullende informatie

PAAL

Paal

Lichtmast



Definitie

Mast bestemd voor het dragen van een of meer verlichtingsarmaturen.

Opname

S	S	Z
JA	JA	JA

Wijze inwinning

Terr. - fotogramm.

Visualisatie



Nauwkeurigheid

30 cm

Actualiteit

3 mnd

Geometrie

Punt

Gebruiker

Naamgeving

Aanvullende informatie

Paal

Telpaal



Definitie

Paal waaraan de verkeersteller is bevestigd.

Wijze inwinning

Terr. - fotogramm.

Visualisatie



Opname

S	S	Z
N/A	N/A	N/A

Nauwkeurigheid

30 cm

Actualiteit

3 mnd

Geometrie

Punt

Gebruiker

Naamgeving

Aanvullende informatie

Paal

Portaal



Definitie

Geheel van twee of meer ondersteuningsconstructies die door een ligger zijn verbonden, bedoeld voor het aanbrengen van verkeersaanduidingen.

Wijze inwinning

Terr. - fotogramm.

Visualisatie



Opname

S	S	Z
N.V.T.	N.V.T.	N/A

Nauwkeurigheid

30 cm

Actualiteit

3 mnd

Geometrie

Punt

Gebruiker

Naamgeving

Aanvullende informatie

Paal

**Verkeersregelininstallatie-
paal**



Drielichter auto



Drielichter fiets



Tweelichter voetgangers



Tweelichter en éénlichter
waarschuwing



Onderlicht met
wachttijdvoorspeller



Buslicht (negenoo)

Definitie

Paal met daaraan bevestigd de verkeersregelininstallatie.

Wijze inwinning

Terr. - fotogramm.

Visualisatie



Opname

S	S	Z
N.V.T.	N.V.T.	JA

Nauwkeurigheid

30 cm

Actualiteit

3 mnd

Geometrie

Punt

Gebruiker

Naamgeving

Aanvullende informatie

Paal

Verkeersbordpaal



Definitie

Paal waaraan een of meerdere verkeersborden zijn bevestigd.

Opname

S	S	Z
JA	JA	NEE

Wijze inwinning

Terr. - fotogramm.

Visualisatie



Nauwkeurigheid

30 cm

Actualiteit

3 mnd

Geometrie

Punt

Gebruiker

Naamgeving

Aanvullende informatie

Paal

Poller



Definitie

Een poller of inzinkbare paal is een paal die door een elektrische of hydraulische aandrijving uit een wegdek omhoog wordt gestuurd en die dient om het autoverkeer te reguleren.

Opname

S	S	Z
JA	JA	JA

Wijze inwinning

Terr. - fotogramm.

Visualisatie



Nauwkeurigheid

30 cm

Actualiteit

3 mnd

Geometrie

Punt

Gebruiker

Naamgeving

Aanvullende informatie

Paal

Haltepaal



Definitie

Paal met daarop de dienstregeling ten behoeve van het openbaar vervoer.

Opname

S	S	Z
JA	JA	JA

Wijze inwinning

Terr. - fotogramm.

Visualisatie



Nauwkeurigheid

30 cm

Actualiteit

3 mnd

Geometrie

Punt

Gebruiker

Naamgeving

Aanvullende informatie

Paal

Vlaggenmast



Definitie

Paal bedoeld om vlaggen aan te hangen.

Opname

S	S	Z
JA	JA	JA

Wijze inwinning

Terr. - fotogramm.

Visualisatie



Nauwkeurigheid

30 cm

Actualiteit

3 mnd

Geometrie

Punt

Gebruiker

Naamgeving

Aanvullende informatie

Paal

Afsluitpaal



Definitie

Al dan niet verwijderbare paal in de grond om de weg of een gedeelte hiervan af te sluiten.

Wijze inwinning

Terr. - fotogramm.

Visualisatie



Opname

S	S	Z
JA	JA	JA

Nauwkeurigheid

30 cm

Actualiteit

3 mnd

Geometrie

Punt

Gebruiker

Naamgeving

Aanvullende informatie

Paal

Praatpaal



Definitie

Stalen of kunststof paal langs verkeerswegen welke bedoeld is telefonisch contact te leggen met een centrale meldkamer (ANWB).

Opname

S	S	Z
N.V.T.	N.V.T.	N.V.T.

Wijze inwinning

Terr. - fotogramm.

Visualisatie



Nauwkeurigheid

30 cm

Actualiteit

3 mnd

Geometrie

Punt

Gebruiker

Naamgeving

Aanvullende informatie


Paal

Hectometerpaal



Definitie Paaltje of bordje geplaatst langs de weg, waarop een hectometerwaarde (weg) of kilometrering (vaarweg) is vermeld eventueel gevolgd door een letter.

Wijze inwinning Terr. - fotogramm.

Visualisatie 

Opname	S	S	Z
	N.V.T.	N.V.T.	JA

Nauwkeurigheid 30 cm

Actualiteit 3 mnd

Geometrie Punt

Gebruiker Naamgeving

Aanvullende informatie

Paal

Dijkpaal



Definitie

Een markant punt op de waterkering of op het strand dat dient als referentiepunt voor afstands aanduidingen.

Opname

S	S	Z
N.V.T.	N.V.T.	N.V.T.

Wijze inwinning

Terr. - fotogramm.

Visualisatie



Nauwkeurigheid

30 cm

Actualiteit

3 mnd

Geometrie

Punt

Gebruiker

Naamgeving

Aanvullende informatie

Paal

Drukknoppaal



Definitie Paal met een lengte van ongeveer 1 m, met drukknop waarmee de verkeersdeelnemer zich meldt bij een verkeersregelininstallatie.

Wijze inwinning Terr. - fotogramm.

Visualisatie I

Opname	S	S	Z
	N/A	JA	JA

Nauwkeurigheid 30 cm

Actualiteit 3 mnd

Geometrie Punt

Gebruiker

Naamgeving

Aanvullende informatie

Paal

Grensmarkering



Definitie

Paal ter afbakening van een grens.

Wijze inwinning

Terr. - fotogramm.

Visualisatie



Opname

S	S	Z
NEE	NEE	NEE

Nauwkeurigheid

30 cm

Actualiteit

3 mnd

Geometrie

Punt

Gebruiker

Naamgeving

Aanvullende informatie

Paal



Sirene

Definitie

Een apparaat dat geluiden van variabele toonhoogte kan voortbrengen met als functie waarschuwingsdoeleinden.

Wijze inwinning

Terr. - fotogramm.

Visualisatie



Opname

S	S	Z
NEE	NEE	NEE

Nauwkeurigheid

30 cm

Actualiteit

3 mnd

Geometrie

Punt

Gebruiker

Naamgeving

Aanvullende informatie

PUT

Put

Benzine- / olieput

Geen afbeelding beschikbaar.

Definitie Putdeksel die toegang geeft tot een benzine- of olietank ten behoeve van vullen, onderhoud of inspectie.

Wijze inwinning Terr. - fotogramm.

Visualisatie



S	S	Z
NEE	NEE	JA

Nauwkeurigheid 30 cm

Actualiteit 3 mnd

Geometrie Punt

Gebruiker

Naamgeving

Aanvullende informatie

Put

Brandkraan / -put



Definitie

Op de drinkwaterleiding aangesloten kraan, of een put voor het plaatsen van een brandkraan, op of nabij de openbare weg, voor brandbestrijding.

Wijze inwinning

Terr. - fotogramm.

Visualisatie



Opname

S	S	Z
NEE	NEE	JA

Nauwkeurigheid

30 cm

Actualiteit

3 mnd

Geometrie

Punt

Gebruiker

Naamgeving

Aanvullende informatie

Put

Drainageput



Definitie Put welke toegang geeft naar een poreuze of geperforeerde buisleiding, aangebracht onder de grond om de afwatering van de grond te verbeteren.

Wijze inwinning Terr. - fotogramm.

Visualisatie



Opname	S	S	Z
	JA	NEE	JA

Nauwkeurigheid 15 cm

Actualiteit 3 mnd

Geometrie Punt

Gebruiker

Naamgeving

Aanvullende informatie

Put



Gasput

Definitie

Wijze inwinning

Visualisatie



Opname

S	S	Z
NEE	NEE	JA

Nauwkeurigheid

Actualiteit

Geometrie

Gebruiker

Naamgeving

Aanvullende informatie

Put

Inspectie- / rioolput



Definitie

Put die toegang geeft tot een (riool)leiding.

Opname

S	S	Z
JA	JA	JA

Wijze inwinning

Terrestisch

Visualisatie



Nauwkeurigheid

5 cm

Actualiteit

3 mnd

Geometrie

Punt

Gebruiker

Naamgeving

Aanvullende informatie

Put

Kolk



Definitie

Op het riool aangesloten voorziening voor de opvang van hemel- en afvalwater afkomstig van erop aangesloten oppervlakken.

Opname

S	S	Z
JA	NEE	JA

Wijze inwinning

Terr. - fotogramm.

Visualisatie



Nauwkeurigheid

15 cm

Actualiteit

3 mnd

Geometrie

Punt

Gebruiker

Naamgeving

Aanvullende informatie

Put

Waterleidingput



Definitie

Put met afsluitkraan ten behoeve van het ondergrondse leidingstelsel voor watertransport.

Opname

S	S	Z
NEE	NEE	JA

Wijze inwinning

Terr. - fotogramm.

Visualisatie



Nauwkeurigheid

30 cm

Actualiteit

3 mnd

Geometrie

Punt


Gebruiker

Naamgeving

Aanvullende informatie

SENSOR

Sensor



Camera

Definitie

Installatie voor de registratie van beelden van situaties, waarvan directe observatie moeilijk of niet permanent mogelijk is.

Wijze inwinning

Terr. - fotogramm.

Visualisatie



Opname

S	S	Z
NEE	NEE	NEE

Nauwkeurigheid

30 cm

Actualiteit

3 mnd

Geometrie

Punt

Gebruiker

Naamgeving

Aanvullende informatie

Sensor

Debietmeter



Definitie

Een instrument dat de (afvoer)capaciteit van de volumestroom meet.

Opname

S	S	Z
JA	N.V.T.	N.V.T.

Wijze inwinning

Terr. - fotogramm.

Visualisatie



Nauwkeurigheid

30 cm

Actualiteit

3 mnd

Geometrie

Punt

Gebruiker

Naamgeving

Aanvullende informatie

Sensor

Hoogtedetectieapparaat



Definitie

Een mechanisch of elektronisch waarschuwingssysteem, dat in werking treedt bij overschrijding van de aangegeven maximale doorrijhoogte.

Wijze inwinning

Terr. - fotogramm.

Visualisatie



Opname

S	S	Z
N/A	N/A	N/A

Nauwkeurigheid

30 cm

Actualiteit

3 mnd

Geometrie

Punt

Gebruiker

Naamgeving

Aanvullende informatie

Sensor

Detectielus



Definitie

In de verharding opgenomen lusvormig onderdeel van een verkeersdetector.

Wijze inwinning

Terr. - fotogramm.

Visualisatie



Opname

S	S	Z
NEE	NEE	NEE

Nauwkeurigheid

30 cm

Actualiteit

3 mnd

Geometrie

Punt

Gebruiker

Naamgeving

Aanvullende informatie

Sensor

Weerstation



Definitie

Een weerstation is een verzameling instrumenten die het weer kunnen meten.

Opname

S	S	Z
NEE	NEE	NEE

Wijze inwinning

Terr. - fotogramm.

Visualisatie



Nauwkeurigheid

30 cm

Actualiteit

3 mnd

Geometrie

Punt

Gebruiker

Naamgeving

Aanvullende informatie

Sensor

Flitser



Definitie

Een flitser bevat een mechanisme om een snelheidsmeting uit te voeren om snelheidsovertredingen in het verkeer te kunnen vaststellen.

Opname

S	S	Z
NEE	NEE	NEE

Wijze inwinning

Nauwkeurigheid

Actualiteit

Visualisatie



Geometrie

Gebruiker

Naamgeving

Aanvullende informatie

Sensor

Windmeter



Definitie

Apparatuur waarmee de snelheid en de richting van de wind kan worden gemeten.

Opname

S	S	Z
N/A	N/A	N/A

Wijze inwinning

Terr. - fotogramm.

Visualisatie



Nauwkeurigheid

30 cm

Actualiteit

3 mnd

Geometrie

Punt

Gebruiker

Naamgeving

Aanvullende informatie

Sensor

Lichtcel



Definitie

Lichtcel waarmee het verlichtingsniveau naar een lager verlichtingsniveau omgeschakeld wordt (dimmen) wanneer de situatie dit toelaat.

Opname

S	S	Z
N/A	N/A	N/A

Wijze inwinning

Terr. - fotogramm.

Visualisatie



Nauwkeurigheid

30 cm

Actualiteit

3 mnd

Geometrie

Punt

Gebruiker

Naamgeving

Aanvullende informatie

Sensor

GMS sensor



Definitie Gladheidsmeldsysteem (GMS) waarmee de kans op gladheid wordt voorspeld a.d.h.v. meting en interpretatie van de parameters die een rol spelen bij het ontstaan van gladheid.

Wijze inwinning Terr. - fotogramm.

Visualisatie



S	S	Z
N.V.T.	N.V.T.	N.V.T.

Nauwkeurigheid 30 cm

Actualiteit 3 mnd

Geometrie Punt

Gebruiker

Naamgeving

Aanvullende informatie

Sensor

Radar detector



Definitie

Met een radardetector wordt het verkeer gedetecteerd, bijvoorbeeld voor het beïnvloeden van verkeerslichten.

Wijze inwinning

Terr. - fotogramm.

Visualisatie



Opname

S	S	Z
N/A	N/A	N/A

Nauwkeurigheid

30 cm

Actualiteit

3 mnd

Geometrie

Punt

Gebruiker

Naamgeving

Aanvullende informatie

STRAATMEUBILAIR

Straatmeubilair

Abri



Definitie

Overdekte wachtplaats voor passagiers van het openbaar vervoer.

Opname

S	S	Z
JA	JA	JA

Wijze inwinning

Terr. - fotogramm.

Visualisatie



Nauwkeurigheid

15 cm

Actualiteit

3 mnd

Geometrie

Punt

Gebruiker

Naamgeving

Aanvullende informatie

Staphorst: Onderkant inmeten als vlak.

Straatmeubilair

Bolder



Definitie

Een inrichting aan de wal, waar een schip, door middel van een tros of landvast, aan vastgelegd kan worden.

Wijze inwinning

Terr. - fotogramm.

Visualisatie



Opname

S	S	Z
NEE	JA	JA

Nauwkeurigheid

15 cm

Actualiteit

3 mnd

Geometrie

Punt

Gebruiker

Naamgeving

Aanvullende informatie

Straatmeubilair

Brievenbus



Definitie

Uitpandige kast waar post in kan worden gedeponerd ter bezorging.

Opname

S	S	Z
NEE	JA	JA

Wijze inwinning

Terr. - fotogramm.

Visualisatie



Nauwkeurigheid

30 cm

Actualiteit

3 mnd

Geometrie

Punt

Gebruiker

Naamgeving

Aanvullende informatie

Straatmeubilair

Fietsenrek



Definitie

Een duurzaam verankerd rek in de openbare ruimte voor het stallen van fietsen.

Opname

S	S	Z
JA	JA	JA

Wijze inwinning

Terr. - fotogramm.

Visualisatie



Nauwkeurigheid

30 cm

Actualiteit

3 mnd

Geometrie

Punt

Gebruiker

Naamgeving

Aanvullende informatie

Straatmeubilair

Kunstobject



Definitie

Een object dat als kunst gezien wordt en een bepaalde schoonheid heeft, niet door de natuur gemaakt.

Wijze inwinning

Visualisatie



Opname

S	S	Z
JA	JA	NEE

Nauwkeurigheid

Actualiteit

Geometrie

Gebruiker

Naamgeving

Aanvullende informatie

Staphorst: Als vlak inmeten en niet als punt.

Straatmeubilair

Openbaar toilet



Definitie

Voor mensen bedoeld toilet niet zijnde een pand, langs de openbare weg.

Wijze inwinning

Terr. - fotogramm.

Visualisatie



Opname

S	S	Z
N/A	N/A	JA

Nauwkeurigheid

15 cm

Actualiteit

3 mnd

Geometrie

Punt

Gebruiker

Naamgeving

Aanvullende informatie

Straatmeubilair

Slagboom



Definitie

Boom of balk om de weg of een gedeelte hiervan af te sluiten.

Wijze inwinning

Terr. - fotogramm.

Visualisatie



Opname

S	S	Z
JA	JA	JA

Nauwkeurigheid

30 cm

Actualiteit

3 mnd

Geometrie

Punt

Gebruiker

Naamgeving

Aanvullende informatie

Straatmeubilair

Speelvoorziening



Definitie

Aard en nagelvast met de grond verbonden constructie in de openbare ruimte, bedoeld als speelmateriaal voor kinderen.

Wijze inwinning

Terr. - fotogramm.

Visualisatie



Opname

S	S	Z
JA	JA	JA

Nauwkeurigheid

30 cm

Actualiteit

3 mnd

Geometrie

Punt


Gebruiker

Naamgeving

Aanvullende informatie

Straatmeubilair

Telefooncel



Definitie

Niet-inpandige ruimte in openbaar gebied louter bestemd voor telefoneren.

Wijze inwinning

Terr. - fotogramm.

Visualisatie



Opname

S	S	Z
NEE	NEE	NEE

Nauwkeurigheid

30 cm

Actualiteit

3 mnd

Geometrie

Punt

Gebruiker

Naamgeving

Aanvullende informatie

Straatmeubilair

Bank



Definitie

Aaneengesloten zitplaats voor verscheidene personen, bedoeld voor openbaar gebruik en geplaatst in de openbare ruimte (vnl. in parken, plantsoenen, bossen en langs wegen).

Wijze inwinning

Terr. - fotogramm.

Visualisatie



Opname

S	S	Z
JA	JA	JA

Nauwkeurigheid

30 cm

Actualiteit

3 mnd

Geometrie

Punt

Gebruiker

Naamgeving

Aanvullende informatie

Straatmeubilair

Picknicktafel



Definitie Een `picknicktafel` is een tafel met vaak daaraan gemonteerde zitbanken of stoelen die kan gebruikt worden om te picknicken.

Wijze inwinning Terr. - fotogramm.

Visualisatie



Opname	S	S	Z
	JA	JA	JA

Nauwkeurigheid 30 cm

Actualiteit 3 mnd

Geometrie Punt


Gebruiker

Naamgeving

Aanvullende informatie

Straatmeubilair

Fontein



Definitie

Een fontein is een natuurlijke of kunstmatige installatie die water spuit.

Opname

S	S	Z
N/A	JA	NEE

Wijze inwinning

Terr. - fotogramm.

Visualisatie



Nauwkeurigheid

30 cm

Actualiteit

3 mnd

Geometrie

Punt

Gebruiker

Naamgeving

Aanvullende informatie

Straatmeubilair

Lichtpunt



Definitie

Een lichtpunt is een lamp die licht uitzendt niet verbonden met een mast die het maaiveld raakt.

Opname

S	S	Z
NEE	NEE	JA

Wijze inwinning

Terr. - fotogramm.

Visualisatie



Nauwkeurigheid

30 cm

Actualiteit

3 mnd

Geometrie

Punt

Gebruiker

Naamgeving

Aanvullende informatie

Straatmeubilair

Parkeerbeugel



Definitie

Een omklapbare beugel voor het afschermen van een parkeerplaats.

Wijze inwinning

Visualisatie



Opname

S	S	Z
N/A	JA	JA

Nauwkeurigheid

Actualiteit

Geometrie

Gebruiker

Naamgeving

Aanvullende informatie

Straatmeubilair

Betaalautomaat



Definitie

Wijze inwinning

Visualisatie

Opname	S	S	Z
	N/A	N/A	N/A

Nauwkeurigheid

Actualiteit

Geometrie

Gebruiker

Naamgeving

Aanvullende informatie

Straatmeubilair

Reclamezuil



Definitie

Vrijstaand bord/zuil waarop rondom of aan één of meer zijden affiches kunnen worden (of zijn) geplakt.

Wijze inwinning

Terr. - fotogramm.

Visualisatie



Opname

S	S	Z
JA	JA	JA

Nauwkeurigheid

30 cm

Actualiteit

3 mnd

Geometrie

Punt

Gebruiker

Naamgeving

Aanvullende informatie

Is gelijk aan plakzuil

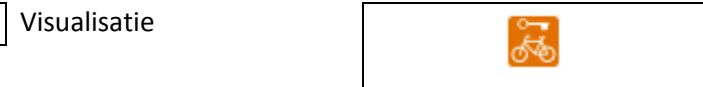
Straatmeubilair

Fietsenkluis



Definitie Een fietskluis is een kluis om een fiets in te bewaren, meestal ter voorkoming van diefstal of beschadiging.

Wijze inwinning Terr. - fotogramm.



S	S	Z
N/A	N/A	N/A

Nauwkeurigheid 15 cm

Actualiteit 3 mnd

Geometrie Punt

Gebruiker

Naamgeving

Aanvullende informatie

Straatmeubilair

Herdenkingsmonument



Definitie

Wijze inwinning

Visualisatie



Opname	<input type="text" value="S"/>	<input type="text" value="S"/>	<input type="text" value="Z"/>
	<input type="text" value="JA"/>	<input type="text" value="JA"/>	<input type="text" value="NEE"/>

Nauwkeurigheid

Actualiteit


Geometrie

Gebruiker Naamgeving

Aanvullende informatie

WATERINRICHTINGSELEMENTEN

Waterinrichtingselement



Remmingswerk

Definitie

Constructie langs de opstelruimte en wachtruimte bedoeld voor het afmeren van schepen.

Opname

S	S	Z
N.V.T.	N.V.T.	JA

Wijze inwinning

Terr. - fotogramm.

Visualisatie



Nauwkeurigheid

15 cm

Actualiteit

3 mnd

Geometrie

Lijn

Gebruiker

Naamgeving

Aanvullende informatie

Waterinrichtingselement

Betoning



Definitie

Een systeem van boeien en bakens, waarmee in open zee of in een vaarwater ondiepten of de aanwezigheid van gevaarlijke objecten worden aangegeven.

Wijze inwinning

Terr. - fotogramm.

Visualisatie



Opname

S	S	Z
N.V.T.	NEE	N.V.T.

Nauwkeurigheid

30 cm

Actualiteit

3 mnd

Geometrie

Punt

Gebruiker

Naamgeving

Aanvullende informatie

Waterinrichtingselement

Geleidewerk



Definitie

Fuikvormige constructie aansluitend aan het hoofd van een kunstwerk voor het geven van mechanische en visuele geleiding tijdens het invaren van dat kunstwerk.

Wijze inwinning

Terr. - fotogramm.

Visualisatie



Opname

S	S	Z
N.V.T.	N.V.T.	JA

Nauwkeurigheid

15 cm

Actualiteit

3 mnd

Geometrie

Punt

Gebruiker

Naamgeving

Aanvullende informatie

Waterinrichtingselement**Vuilvang**

Definitie Een voorziening om de waterloop dan wel één of meerdere objecten benedenstrooms te vrijwaren van drijvend vuil en dergelijke.

Wijze inwinning Terr. - fotogramm.

Visualisatie



Opname

S	S	Z
N.V.T.	N.V.T.	N.V.T.

Nauwkeurigheid 15 cm

Actualiteit 3 mnd

Geometrie

Lijn


Gebruiker

Naamgeving

Aanvullende informatie

Waterinrichtingselement

Meerpaal



Definitie

Paal voor een kade of in een haven waaraan een schip kan worden afgemeerd.

Opname

S	S	Z
N.V.T.	JA	JA

Wijze inwinning

Terr. - fotogramm.

Visualisatie



Nauwkeurigheid

15 cm

Actualiteit

3 mnd

Geometrie

Punt

Gebruiker

Naamgeving

Aanvullende informatie

Waterinrichtingselement

Hoogte merk



Definitie Relatief permanent merk, natuurlijk of kunstmatig, met daarin een punt met een bekende hoogte ten opzichte van een bepaald referentievlak.

Wijze inwinning Terrestisch

Visualisatie



Opname

S	S	Z
JA	NEE	N.V.T.

Nauwkeurigheid 5 cm

Actualiteit 3 mnd

Geometrie

Punt

Gebruiker

Naamgeving

Aanvullende informatie

WEGINRICHTUNGSELEMENTEN

Weginrichtingselement

Molgoot



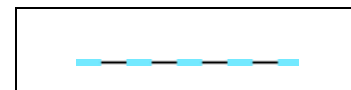
Definitie

Smalle goot (lijngeometrie) in de lengterichting van de verharding, met veelal een cirkelsegment als dwarsprofiel.

Wijze inwinning

Terrestisch

Visualisatie



Opname

S	S	Z
JA	JA	JA

Nauwkeurigheid

5 cm

Actualiteit

3 mnd

Geometrie

Lijn

Gebruiker

Naamgeving

Aanvullende informatie

Weginrichtingselement

Lijnafwatering



Definitie

Goot in de lengterichting van de verharding, niet zijnde molgoot. Bijvoorbeeld roostergoot en verholten goot.

Wijze inwinning

Terrestisch

Visualisatie



Opname

S	S	Z
JA	JA	JA

Nauwkeurigheid

5 cm

Actualiteit

3 mnd

Geometrie

Lijn

Gebruiker

Naamgeving

Aanvullende informatie

Weginrichtingselement

Wegmarkering



Definitie Op of in het oppervlak van de verharding aangebrachte tekens ter geleiding, waarschuwing, regeling of informatie van het verkeer.

Wijze inwinning Terr. - fotogramm.

Visualisatie



Opname

S	S	Z
JA	NEE	JA

Nauwkeurigheid 15 cm

Actualiteit 3 mnd

Geometrie Punt, lijn, vlak

Gebruiker

Naamgeving

Aanvullende informatie Wegmarkeringen worden opgenomen als lijnobject als het gaat om belijning en als puntobject als het gaat om symbolen op het wegdek.

Weginrichtingselement

Wildrooster



Definitie

Horizontaal raamwerk dat dient om wild de doorgang te beletten.

Opname

S	S	Z
JA	JA	JA

Wijze inwinning

Terr. - fotogramm.

Visualisatie



Nauwkeurigheid

5 cm

Actualiteit

3 mnd

Geometrie

Punt, lijn, vlak

Gebruiker

Naamgeving

Aanvullende informatie

Weginrichtingselement

Rooster



Definitie

Een rooster niet zijnde lijnafwatering of wildrooster.

Wijze inwinning

Terr. - fotogramm.

Visualisatie



Opname

S	S	Z
JA	JA	JA

Nauwkeurigheid

5 cm

Actualiteit

3 mnd

Geometrie

Punt, lijn, vlak

Gebruiker

Naamgeving

Aanvullende informatie

Weginrichtingselement

Geleideconstructie



Definitie Bermbeveiligingsconstructie bedoeld voor fysieke geleiding van voertuigen die uit de koers zijn geraakt.

Wijze inwinning Terr. - fotogramm.

Visualisatie



Opname

S	S	Z
JA	JA	JA

Nauwkeurigheid 5 cm

Actualiteit 3 mnd

Geometrie Punt, lijn, vlak

Gebruiker

Naamgeving

Aanvullende informatie

Weginrichtingselement

Balustrade




Definitie

Een balustrade is een hekwerk of afzetting aan de rand van een overbrugging. Een balustrade beveiligt tegen het vallen.

Wijze inwinning

Terr. - fotogramm.

Visualisatie



Opname

S	S	Z
JA	JA	JA

Nauwkeurigheid

15 cm

Actualiteit

3 mnd

Geometrie

Lijn

Gebruiker

Naamgeving

Aanvullende informatie

Weginrichtingselement

Boomspiegel



Definitie

Het stuk grond rondom de stam van een boom dat van boven toegankelijk is voor lucht en water.

Wijze inwinning

Terrestisch

Visualisatie



Opname

S	S	Z
JA	JA	JA

Nauwkeurigheid

5 cm

Actualiteit

3 mnd



Geometrie

Punt of vlak

Gebruiker

Naamgeving

Aanvullende informatie

Weginrichtingselement

Verblindingswering



Definitie

Constructie bedoeld om verblinding van weggebruikers door tegenlicht te voorkomen.

Opname

S	S	Z
N/A	N/A	N/A

Wijze inwinning

Terr. - fotogramm.

Visualisatie

Nauwkeurigheid

15 cm

Actualiteit

3 mnd

Geometrie

Punt of vlak

Gebruiker

Naamgeving

Aanvullende informatie

VEGETATIEOBJECT

Vegetatieobject

Boom



Definitie

Een markante boom die geen onderdeel uitmaakt van een ander boom- of struikbeplanting.

Opname

S	S	Z
JA	JA	JA

Wijze inwinning

Terr. - fotogramm.

Visualisatie



Nauwkeurigheid

30 cm

Actualiteit

3 mnd

Geometrie

Punt

Gebruiker

Naamgeving

Aanvullende informatie

Vegetatieobject

Haag




Definitie

Een rijvormige afscheiding van zeer beperkte breedte bestaande uit aangeplante aaneengesloten struiken.

Wijze inwinning

Terr. - fotogramm.

Visualisatie



Opname

S	S	Z
JA	JA	JA

Nauwkeurigheid

15 cm

Actualiteit

3 mnd

Geometrie

Lijn of vlak


Gebruiker

Naamgeving

Aanvullende informatie

Hagen worden opgenomen als lijnobject indien ze smaller zijn dan 30 cm, anders als vlakobject.

OPENBARE RUIMTE LABEL

Openbare ruimte label

Definitie

Naam en plaatsingspunten van een in de BAG geregistreerde OPENBARE RUIMTE.

Opname

S	S	Z
JA	JA	JA

Wijze inwinning

Terr. - fotogramm.

Visualisatie



Nauwkeurigheid

60 cm


Actualiteit

4 dgn

Geometrie

Punt

Gebruiker




Naamgeving

Aanvullende informatie



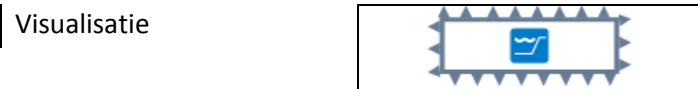
FUNCTIONELE GEBIEDEN

Functioneel gebied Kering



Definitie Een nagenoeg verticale wand tot kering van grond om afkalving van water te voorkomen, niet zijnde een kademuur.

Wijze inwinning Terrestisch



S	S	Z
N/A	N/A	JA

Nauwkeurigheid 5 cm

Actualiteit 3 mnd

Geometrie Punt

Gebruiker

Naamgeving

Aanvullende informatie De functionele gebieden zijn inrichtend en mogen overlappen met elkaar en met andere vlakobjecten van alle soorten. De functionele gebieden hoeven niet samen een landsdekkend geheel zonder gaten te vormen

Functioneel gebied**Bedrijvigheid**

Natuur en landschap

Landbouw

Bewoning

Verkeer en vervoer

Waterstaatswerken

Waterbergingsgebied

Maatschappelijke

publieksvoorzieningen

Recreatie

Begraafplaats

Functioneel beheer

Hondenuitlaatplaats

Speeltuin

Park

Sportterrein

Camping

Bungalowpark

Volkstuin

Bushalte

Carpoolplaats

Benzinestation

Verzorgingsplaats

Definitie

Begrensd en benoemd gebied dat door een functionele eenheid beschreven wordt.

Opname

S	S	Z
JA	JA	JA

Wijze inwinning

Terr. - fotogramm.

Visualisatie

Nauwkeurigheid

30 cm

Actualiteit

3 mnd

Geometrie

Punt

Gebruiker

Naamgeving

Aanvullende informatie

De functionele gebieden zijn inrichtend en mogen overlappen met elkaar en met andere vlakobjecten van alle soorten. De functionele gebieden hoeven niet samen een landsdekkend geheel zonder gaten te vormen

REGISTRATIEF GEBIED

Registratief gebied**Buurt****Openbare Ruimte****Stadsdeel****Waterschap****Wijk**

Definitie

Op basis van wet- of regelgeving afgebakend gebied dat als eenheid geldt van politiek/bestuurlijke verantwoordelijkheid of voor bedrijfsvoering.

Wijze inwinning

Terr. - fotogramm.

Visualisatie

Opname

S	S	Z
JA	JA	JA

Nauwkeurigheid

60 cm

Actualiteit

3 mnd

Geometrie

Vlak

Gebruiker

Naamgeving

Aanvullende informatie

Zwartewaterland zal geen stadsdeel- en waterschapsgrenzen (geometrisch) bijhouden. Stadsdeel is niet van toepassing; waterschap beheert eigen grenzen.

