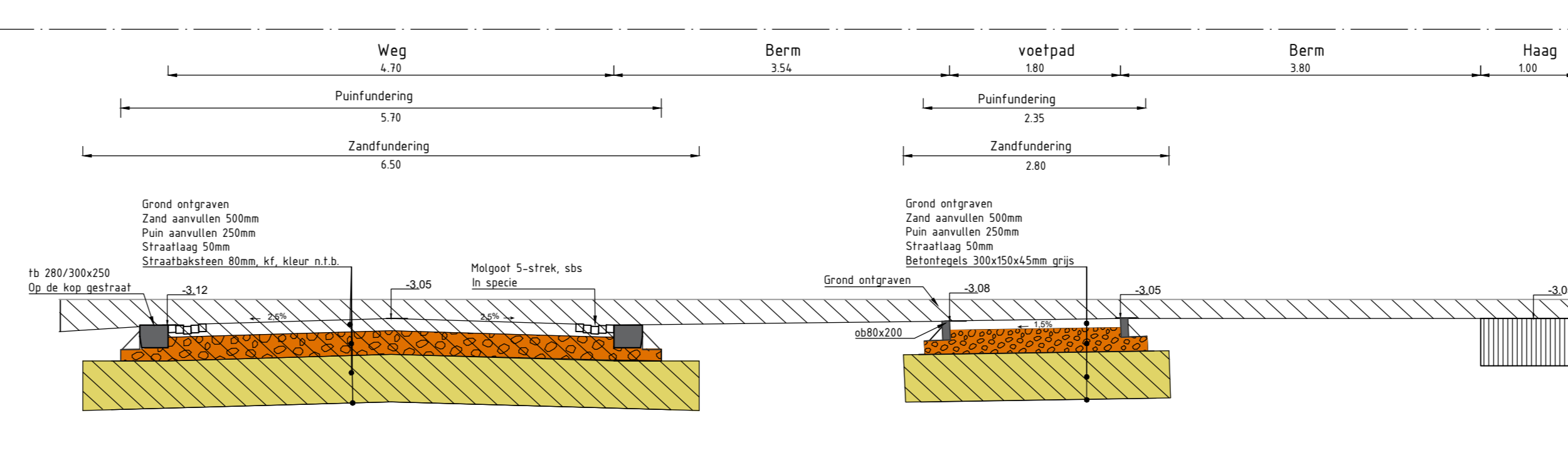


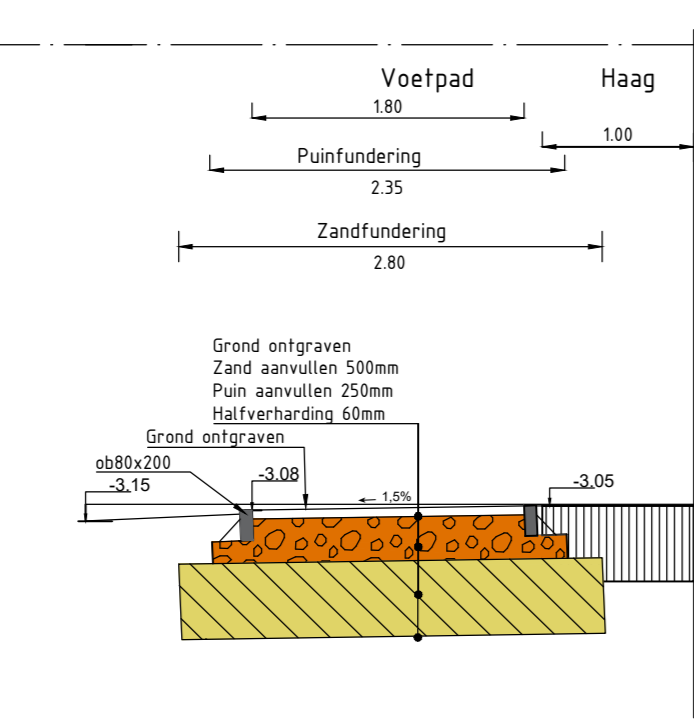
Dwarsprofiel 2A
schaal 1:50



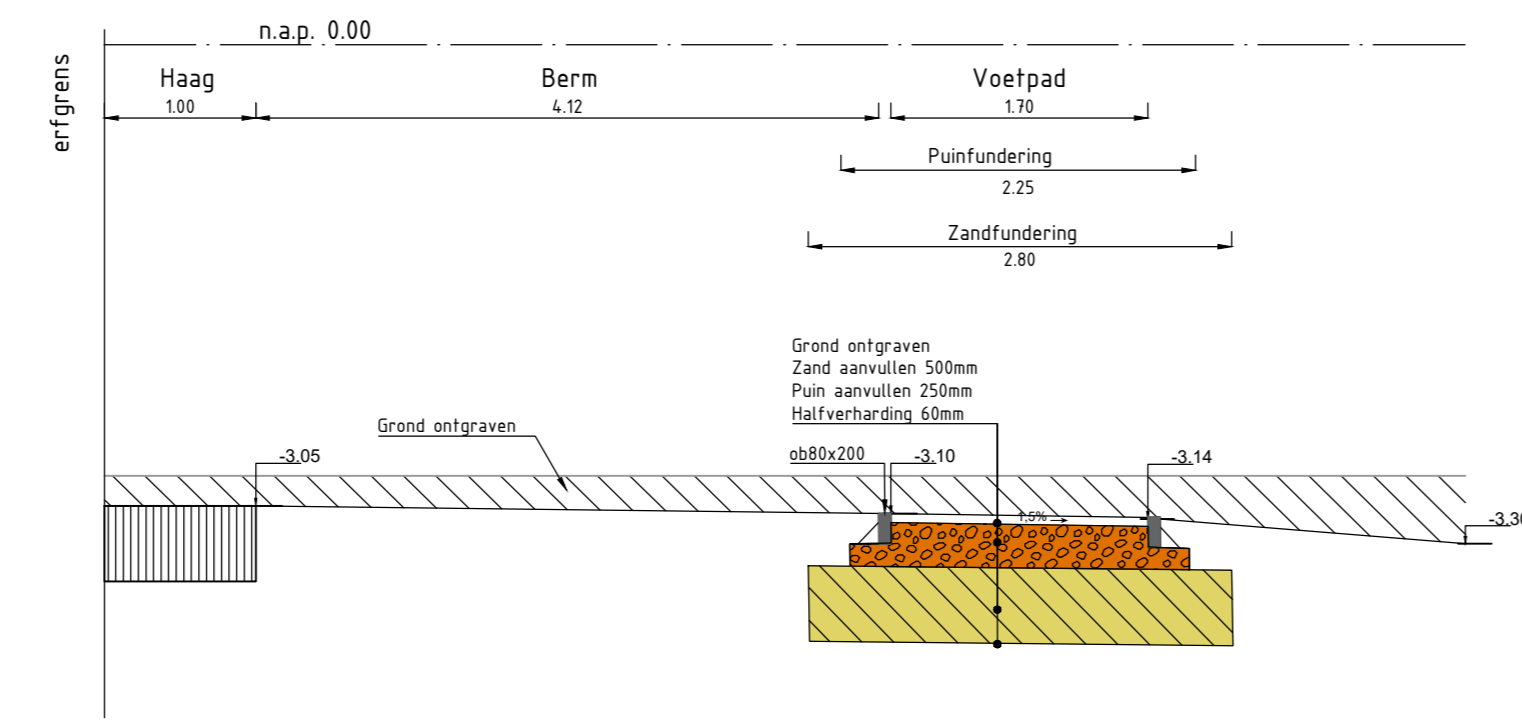
Dwarsprofiel 2B
schaal 1:50



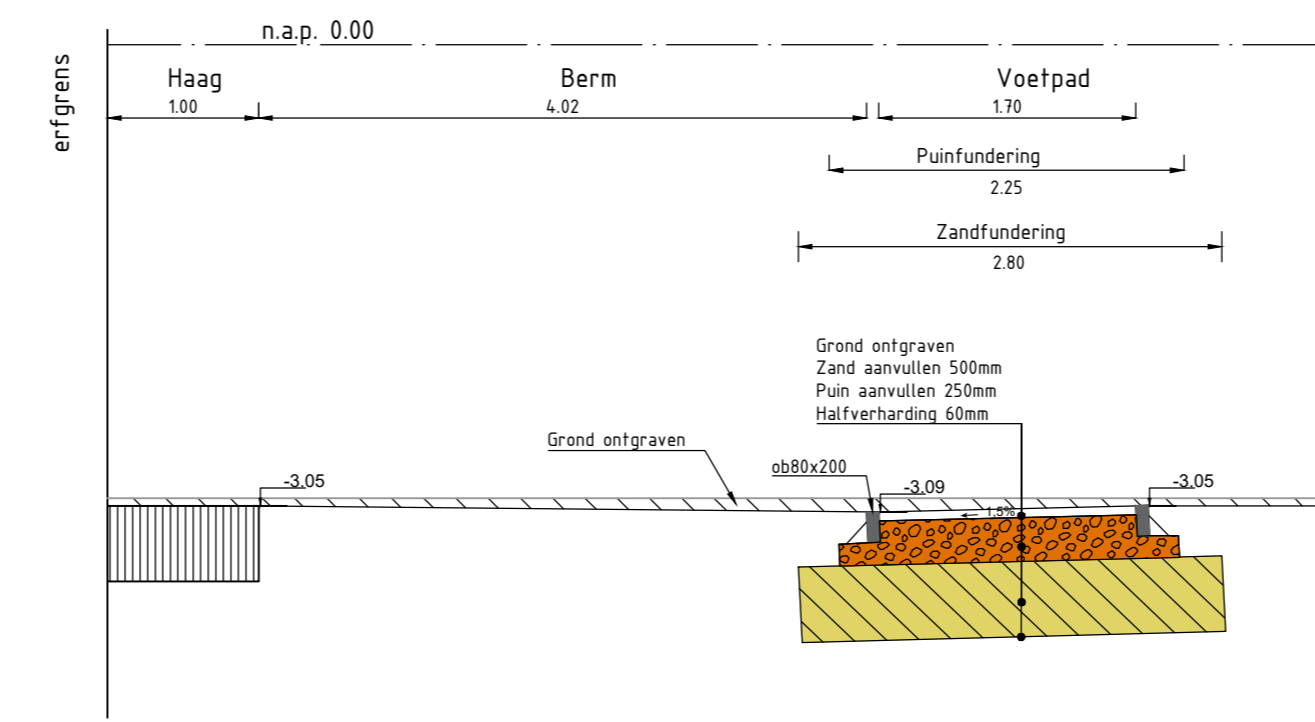
Dwarsprofiel 3A
schaal 1:50



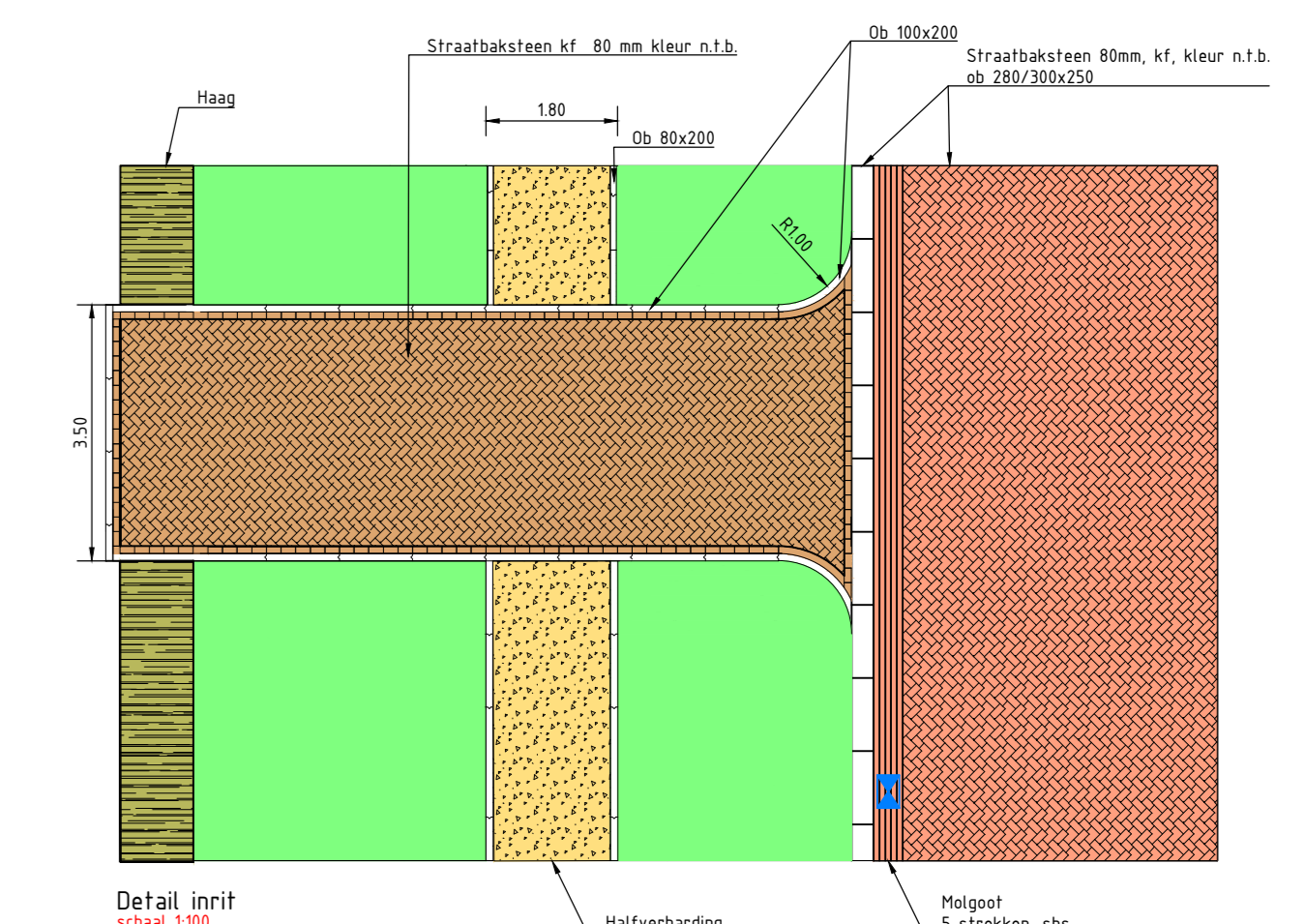
Dwarsprofiel 3B
schaal 1:50



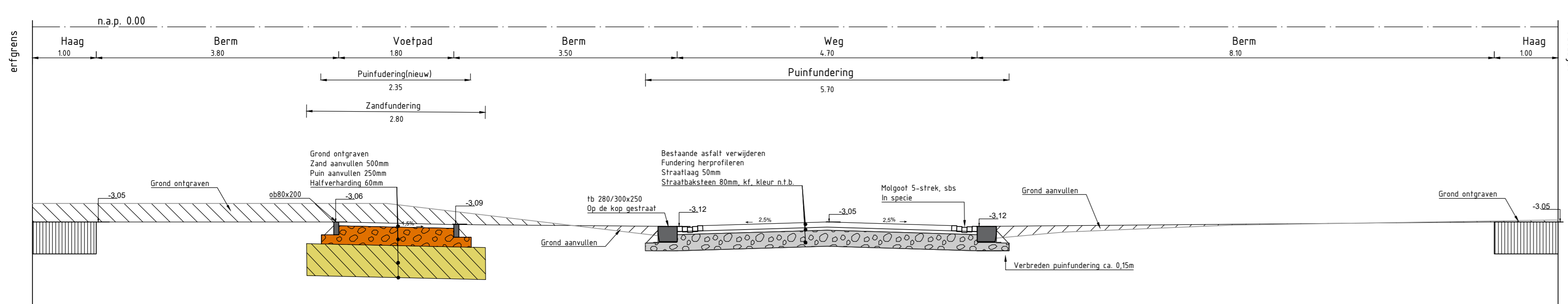
Dwarsprofiel 4-4
schaal 1:50



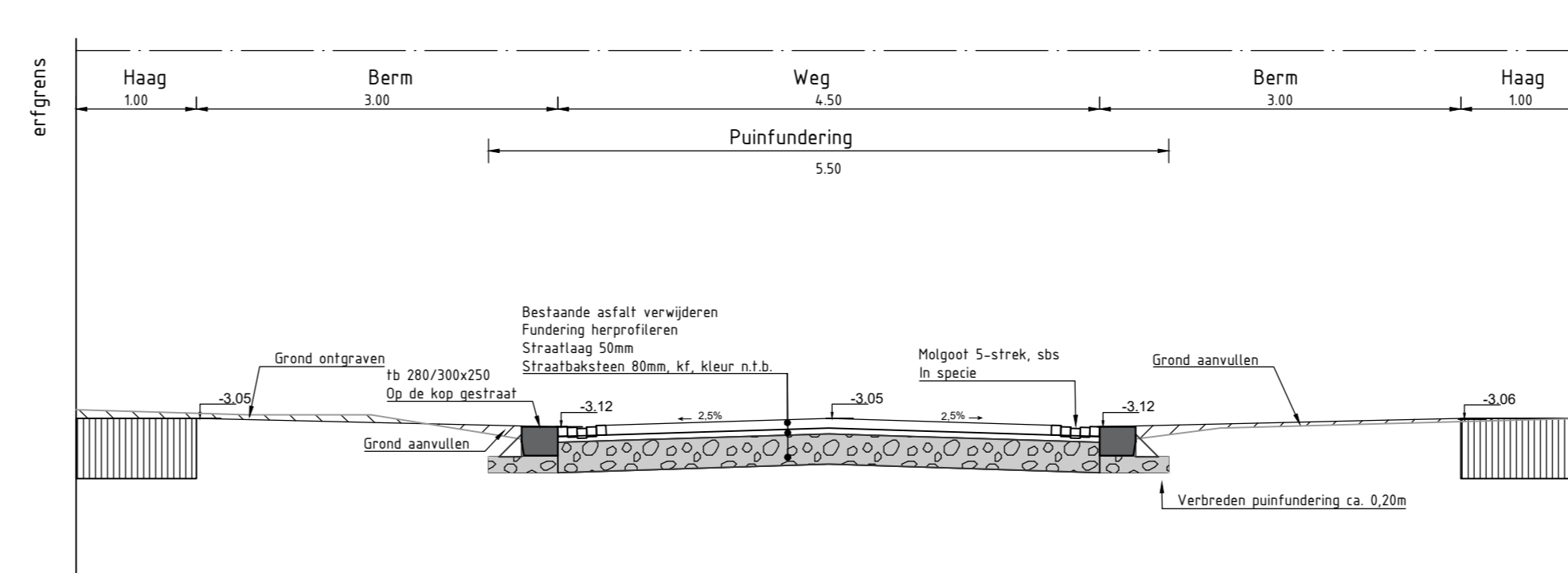
Dwarsprofiel 5-5
schaal 1:50



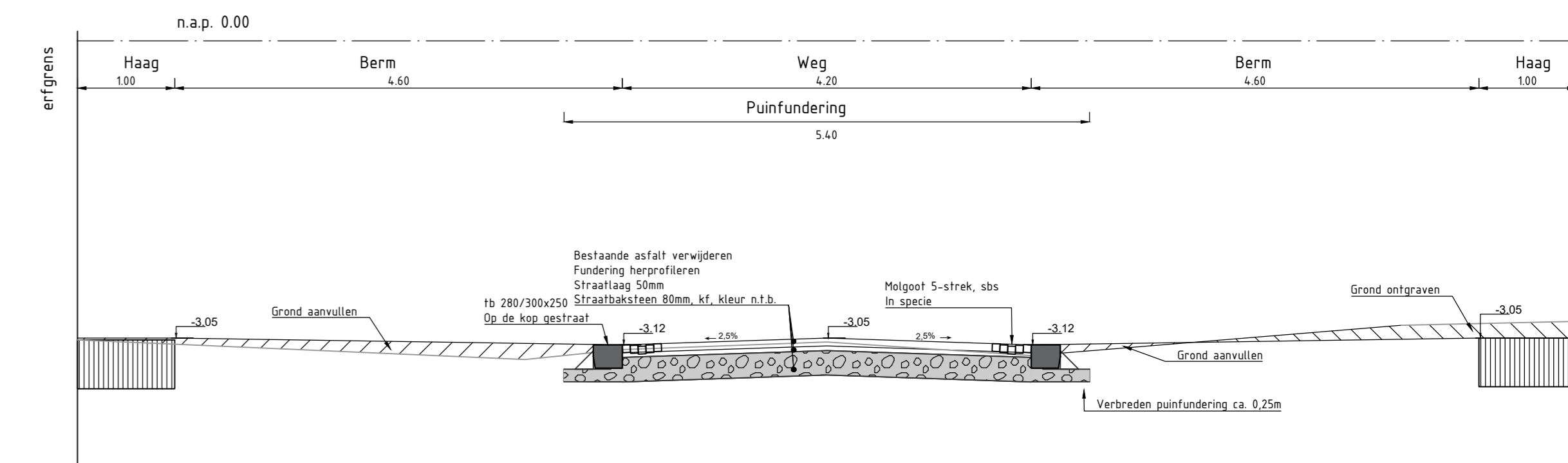
Detail inrichting
schaal 1:100



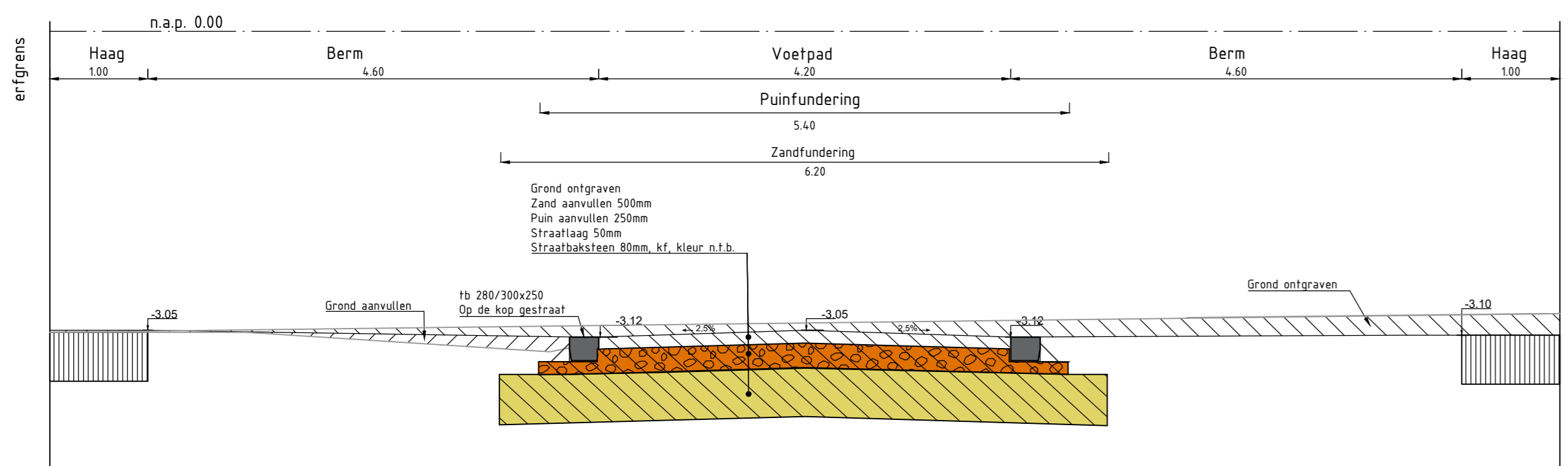
Dwarsprofiel 6-6
schaal 1:50



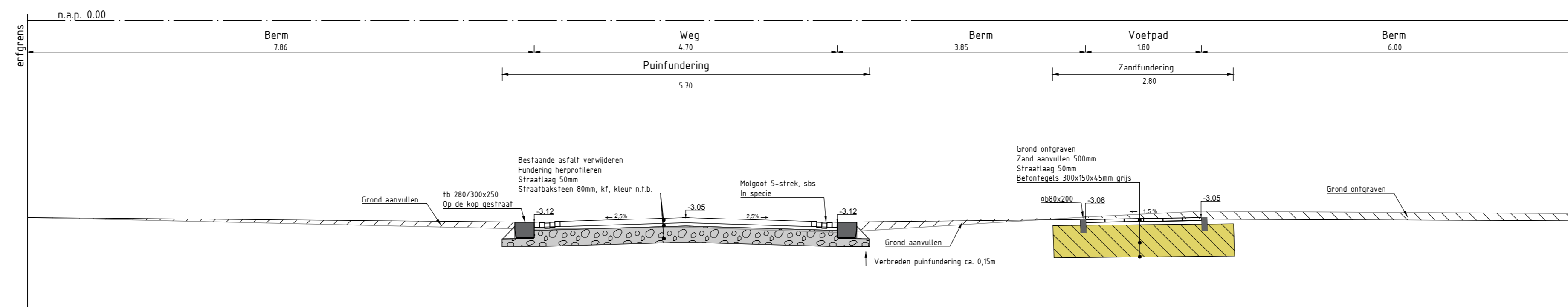
Dwarsprofiel 7-7
schaal 1:50



Dwarsprofiel 8-8
schaal 1:50



Dwarsprofiel 8-8'
schaal 1:50



Dwarsprofiel 9-9
schaal 1:50

Legenda

- Nieuwe situatie
- Bestaande situatie
- Aanvullen zand
- Ontgraven grond/zand
- Menggranulaat (bestaand)
- Menggranulaat (nieuw)
- Haag tuinte 100x50m, leelaarde

Maten in meters, materialen in mm
Hoogten in meters t.o.v. N.A.P.

Wijz. Omschrijving wijziging	Get.	Get.	Geegd.	Datum	Gegeef. J. Tinker
PROJECT	Terreinafwerking fase IP4 Overgooi Almere				PROJECTNR. - 42591
OPDRACHTGEVER	Gemeente Almere				STATUS - Concept
ONDERZET.	Dwarsprofielen				SCHAAL - 1:50
					FORMAAT - A3
					DATEM - 06-05-2025
					FASE - UD
					BLAD - 1

Kanton Almere
 Eerste Van Heekweg 30
 1039 HA Almere
 Postbus 1008
 1000 BR Amstel
 Tel. 020 5559360

Specialisten Infrastructuur en Openbare Ruimte
 C:\Springy Drive\Clara_Klaassen\42591 raascontract1 Overgooi\tekeningen\overgooi\42591-506_dwarsprofielen_v1.dwg