

Buitenruimteplan



Leidraad om vanuit speelruimte een integrale aanpak te ontwikkelen voor **Bewegen, Ontmoeten, Spelen en Sporten (BOSS)** in de openbare ruimte.

Dit Buitenruimteplan is uitwerking van de visie op het samen buitenspelen zoals verwoord in de Notitie Ruimte voor spelen en bewegen. Het Buitenruimteplan heeft drie delen. Samen zijn ze een leidraad en instrument om het gesprek met gebruikers en inwoners aan te gaan over de toekomst van bewegen, ontmoeten, spelen en sporten (afgekort: BOSS) in hun eigen buurt.

In deel 1 worden uitgangspunten weergegeven voor de inrichting van het groen, de straten, de speel- en sportplekken. Deze helpen om van de openbare ruimte in Hardenberg een gezonde leefomgeving te maken. Plekken voor iedereen om samen te bewegen, ontmoeten, spelen en sporten.

Op de kaartbladen in deel 2 is informatie te vinden over de verschillende kernen. Voor iedere kern is een voorzet gedaan voor de toekomstige indeling van type plekken in samenhang met de ruimtelijke opbouw en bevolkingsgegevens. Ze helpen bij het gesprek over de samenhangende functies van speelplekken in een buurt.

Op de inspiratiebladen in deel 3 is te zien hoe de verschillende type plekken eruit kunnen zien. Ze zijn bedoeld als inspiratie voor bewoners bij het verdere gesprek over de inrichting.



Dit Buitenruimteplan is gemaakt voor digitaal lezen en navigeren. Er zitten linkjes in naar andere pagina's in het rapport of naar een pdf of website met meer informatie. Op elke pagina kun je rechtsboven weer naar deze inhoudspagina () of een ander hoofdstuk navigeren. Je komt dan op een van onderstaande pagina's terecht als startpunt van dat rapportdeel. Vandaaruit kost het één klik het onderwerp in de inhoudsopgave om daar te komen. Ook kan je een bladzijde verder of terug bladeren door op de groene pijlen te klikken.

Klik hierboven op het deel van je keuze.

Uitgangspunten





Van spelen naar BOSS

Buitenspelen werd vaak gezien als iets voor de kinderen. De afgelopen jaren zijn we gaan inzien dat het buiten zijn belangrijk is voor de gezondheid van iedereen. Daarom praten we vanaf nu over BOSS wat staat voor **B**ewegen, **O**ntmoeten, **S**pelen en **S**porten.

Kinderen oefenen in hun woonbuurt zelfstandig worden. Ze leren op pad te gaan en hebben sociale interactie met elkaar en hun omgeving. De woonbuurt is ook de plek waar senioren die slechter ter been worden graag zo lang mogelijk zelfredzaam willen blijven. Bankjes en iets te zien of te doen helpen daarbij. Jongeren en volwassenen bewegen en sporten steeds meer buiten verenigingsverband en vragen in hun directe woonomgeving om voorzieningen hiervoor.

Wat is er dan nodig in die buitenruimte? Hoe starten we het gesprek met de gebruikers hierover? Hoe zorgen we ervoor dat er een eerlijke verdeling blijft bestaan bij ad hoc initiatieven? Hoe organiseren we de uitvoering?

Deze vragen worden in dit Buitenruimteplan beantwoordt. Hiermee wordt een begin gemaakt met BOSS voor alle gebruikers en verlaten we het spoor van het klassieke speelruimtebeleid voor kinderen. We kijken vanaf nu meer integraal en multifunctioneel naar de buitenruimte en wat de verschillende doelgroepen nodig hebben.

Omgevingsvisie vertalen naar integraal BOSS programma

In de omgevingsvisie is de gezonde leefomgeving een belangrijk thema. Zowel de fysieke als sociale leefbaarheid vragen om doorlopende afstemming op de gebruiksgroepen. Het vraagt om een goed themaprogramma BOSS. Het gaat daarbij om een integrale aanpak vanuit drie invalshoeken:

1. Groen, verhardingen, meubilair, verlichting, speeltoestellen en sportvoorzieningen zijn onderdeel van het totale BOSS landschap in de gemeente. In dit Buitenruimteplan ligt daarbij vooral de focus op de ruimte in de bebouwde kom als opstap voor buiten bewegen voor iedereen.
2. De kwaliteit van de buitenruimte staat regelmatig onder druk door de beheerkosten. De uitdaging is om investeringen en beheer op elkaar afgestemd te krijgen. En vervangingsgeld slim in te zetten voor vernieuwing.
3. Inclusie en positieve gezondheid vragen naast fysieke inrichting om gezamenlijke activiteiten als stimulans om te bewegen en elkaar te ontmoeten. Bijvoorbeeld via het platform Gewoon actief.



Hardenberg wil een gemeente zijn waar Bewegen, Ontmoeten, Spelen en Sporten (BOSS) samen met haar inwoners mogelijk wordt gemaakt! We beginnen gewoon bij de speelruimte voor kinderen en het sporten en ontmoeten voor jongeren en starten zo het gesprek over BOSS vriendelijke buurten voor iedereen.

BOSS is voor iedereen

De openbare ruimte moet beschikbaar zijn en uitnodigen om buiten samen op ontdekkingsstocht te gaan. Dit begint al bij de voordeur. Informele ruimte zoals stoepen, pleintjes, grasveldjes en bosjes vormen samen met de formele speel- en sportplekken een netwerk aan routes en plekken waar iedereen kan ontmoeten, zich veilig voelt en plezier kan beleven. We willen een inrichting die past bij alle ontwikkelingsfasen van opgroeiende kinderen in een buurt. Dus speel- en beweegruimte voor kinderen en jeugdigen, maar ook voor de jongeren met plekken voor sporten en ontmoeten. Multifunctionaliteit in inrichting helpt mee invulling geven aan inclusieve ambities op het gebied van ontmoeten en bewegen voor kinderen, mensen met beperking en senioren. Op dit vlak worden al inspanningen gedaan door Team Sport & Accommodaties. Maar multifunctionaliteit kan ook een combinatie zijn van bespeelbaar inrichten met aandacht voor duurzaamheid, klimaatadaptatie, biodiversiteit en circulariteit.

Door in samenhang met de ruimtelijke opbouw en bevolkingsontwikkeling heldere uitgangspunten te hanteren kan gezorgd worden voor een eerlijke verdeling over buurten en gebruikers. Voor iedere kern zijn deze vertaald naar een kaart met daarop de ontwikkelingsrichting per type plek. Deze [kaartbladen](#) schetsen een hoofdstructuur (basisvoorzieningenniveau) en een nevenstructuur (aanvullende speelruimte). Samen vormen ze een netwerk van plekken op buurt- of kernniveau. Bewoners hebben hier in een enquête ook over meegedacht.

Per type plek is er een [inspiratieblad](#). Dit blad geeft inspiratie bij het samen met gebruikers en omwonenden ontwerpen en inrichten van plekken. Ze geven een idee voor de inrichting van de plek of het thema.

Samen is de grootste succesfactor voor BOSS

Het ontmoeten van anderen zorgt voor meer gebruik en langere speeltijd. Niet alleen kinderen, maar ook (groot)ouders ontmoeten elkaar op de speelplek. Spelen kan prima een onderdeel van de ontwikkelagenda voor de kernen zijn. De gemeente wil per woonbuurt of kern in samenspraak met gebruikers en omwonenden buurtkaarten maken en ziet daarbij [deze werkwijze](#) voor zich.

Iedereen heeft recht op een mooie plek op een bereikbare afstand. Een plek die ook aan mensen met een beperking de mogelijkheid geeft om mee te doen. Een plek waar initiatiefnemers terecht kunnen met hun activiteiten. De gemeente draagt zorg voor een [hoofdstructuur](#) op buurtniveau met mooie kern- en buurtplekken voor iedereen. Daar waar dit niet voldoende is of de afstanden te groot worden zijn extra steunplekken voorzien.

De [nevenstructuur](#) is aanvullend op de hoofdstructuur. De gemeente wil op deze plekken minder de regie nemen. Omwonenden en gebruikers krijgen hier meer zeggenschap. De initiatieven die daarbij ontstaan ondersteunt de gemeente waar nodig met kennis, inspiratie en het doen van een veiligheidsinspectie.

Samen betekent ook samen ontwerpen, zodat alle gebruikerswensen in beeld komen. Daarin staan de kinderen, jeugd en jongeren als belangrijkste gebruikers centraal. Samen maken we plekken waar iedereen zich veilig en welkom voelt. Een goede fysieke inrichting is de basis. Daar waar inwoners, verenigingen, fysiotherapeuten of andere activiteitsaanbieders deze fysieke inrichting gebruiken voor hun activiteiten, ontstaat meer reuring en ontmoeting. Zo wordt samenwerking in het kader van positieve gezondheid gestimuleerd.





Inclusieve buitenruimte

Niet voor iedereen is het vanzelfsprekend om mee te kunnen doen. Bij het naar buiten gaan kunnen er verschillende beperkingen worden ervaren. Valkuil is dat 'inclusief' ingerichte plekken vaak toegespitst zijn op één specifieke doelgroep met een beperking. Dit maakt deze plekken juist niet inclusief voor mensen die een andere beperking ervaren. Ook kan een inclusieve inrichting ervoor zorgen dat kinderen die geen beperking ervaren zich niet uitgedaagd voelen. Het is essentieel dat ook het sociale aspect een rol heeft bij de inrichting van samenspeelplekken. Dit blijkt duidelijk uit de bewonersbevraging. Alleen de combinatie van fysieke en sociale maatregelen zorgt voor een 100% welkom ervaring. De gemeente neemt hierin nu al een actieve rol via het platform [Gewoon Actief](#).

Maatwerk maken

Gemeente Hardenberg zet op het gebied van inclusiviteit vooral in op de kern- en buurtplekken. Deze plekken zijn dé plekken waar de bewoners samenkomen om samen te spelen en elkaar te ontmoeten. Op deze plekken hanteren we de 100-70-50 regel. Die staat voor: 100% welkom, 70% toegankelijk en 50% bespeelbaar. Zie ook de [VNG-publicatie](#) Aan de slag met samenspelen en [het inspiratieblad Inclusie](#). Er zijn veel handvatten te vinden voor een inclusieve speelinrichting via de website van het [Samenspeelnetwerk](#). Hardenberg kan met de vaststelling van dit Buitenruimteplan de Samenspeelbelofte doen!

Verder is op kleine plekken ook ruimte voor een inclusieve aanpak. Indien in de nabije omgeving een bewoner met een beperking woonachtig is kan hiervoor maatwerk worden gemaakt. Denk aan een voorziening voor een kind dat blind is en daardoor op deze plek kan en mag buitenspelen met de buurkinderen. Door hier ook een spelactivatie op te zetten en buurkinderen te laten samenspelen met het kind met een beperking ontstaat een duurzame buitenspeelsituatie en relatie tussen kinderen met en zonder beperking. Bewoners kunnen deze activiteit vervolgens adopteren.

Sport- en spel carrousel

Om ook in de kleine kernen aanbod te garanderen zal er in de toekomst met een sport- en spel carrousel worden gewerkt. Deze kan rouleren over de kernen. Denk aan een (hutten)bouwcontainer, een bootcampcontainer of mobiele pannakooi. Zo blijft er variatie en wordt activiteit gestimuleerd. Ook de lokale ondernemers en sportverenigingen kunnen hierin betrokken worden. Hier komen diverse ambities bij elkaar.

Positieve gezondheid

Gemeente Hardenberg wil kinderen die zich positief gezond weten. Buitenspelen is daarin voor deze doelgroep een belangrijke pijler. Bij positieve gezondheid staat eigen regie en veerkracht centraal. Ook mensen met een beperking of chronische ziekte kunnen zich gezond voelen. Dit vraagt dat ze de uitdagingen van het leven aankunnen. De inrichting van de openbare ruimte kan bewoners stimuleren of juist afremmen om aan de slag te gaan met hun eigen gezondheid en leefstijl. Hierbij gaat het niet alleen om het faciliteren van actief bewegen, zoals sport, wandelen of fietsen. Ook zaken als buiten komen, ontmoeting met anderen, het beleven van natuur en tot rust komen zijn hier belangrijk. In dit Buitenruimteplan zijn vier van de zes dimensies voor positieve gezondheid relevant.

Lichaamsfuncties; aanbieden faciliteiten voor spelen, bewegen en sport.

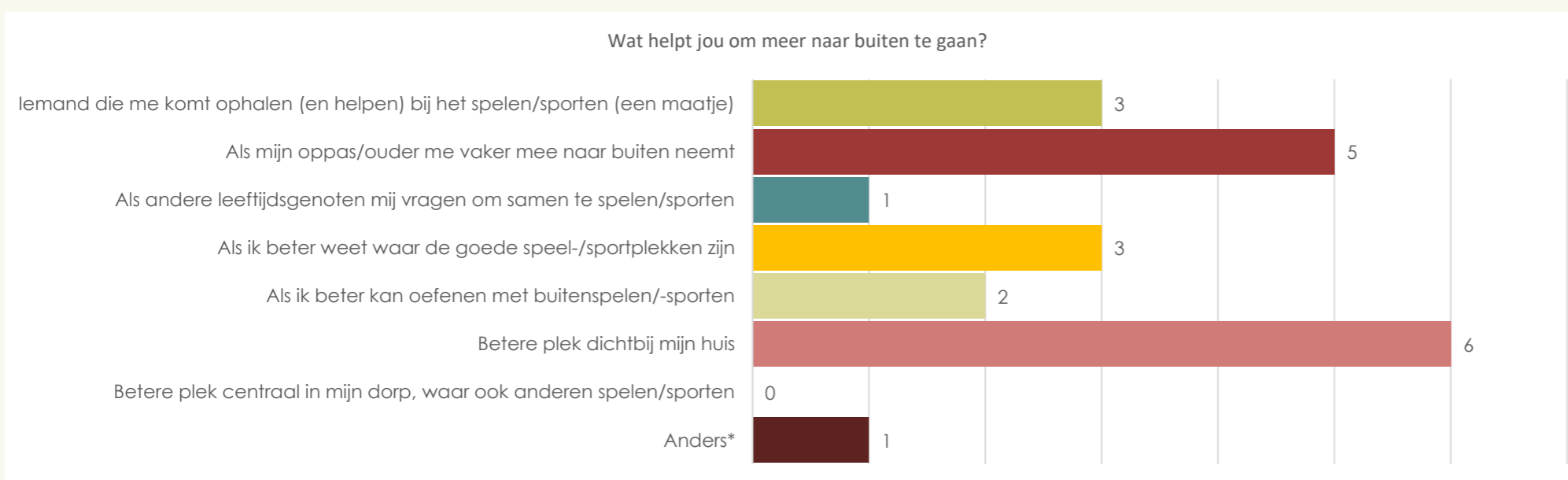
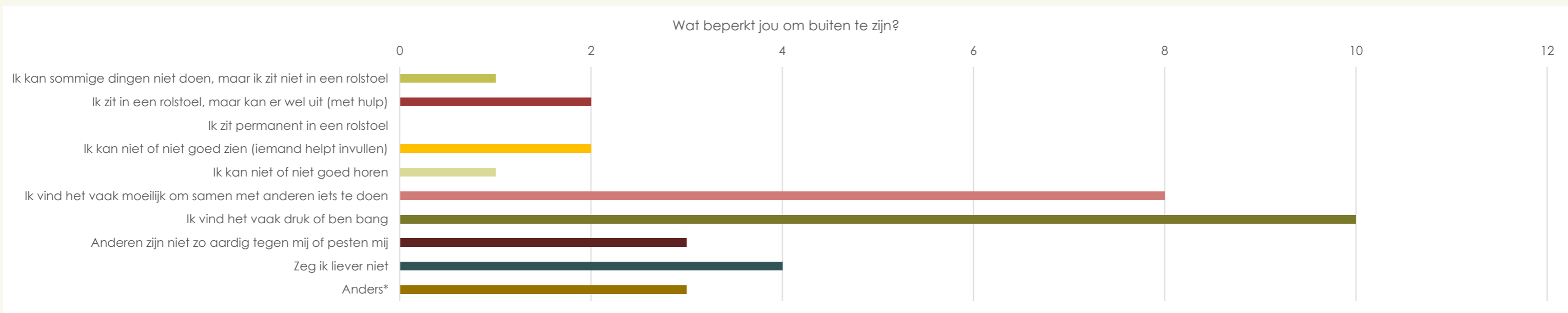
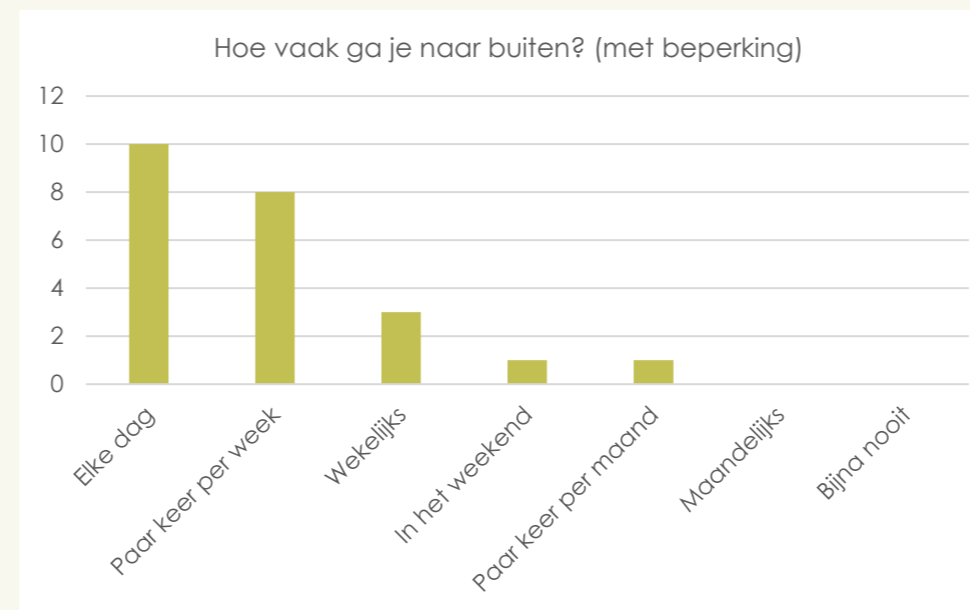
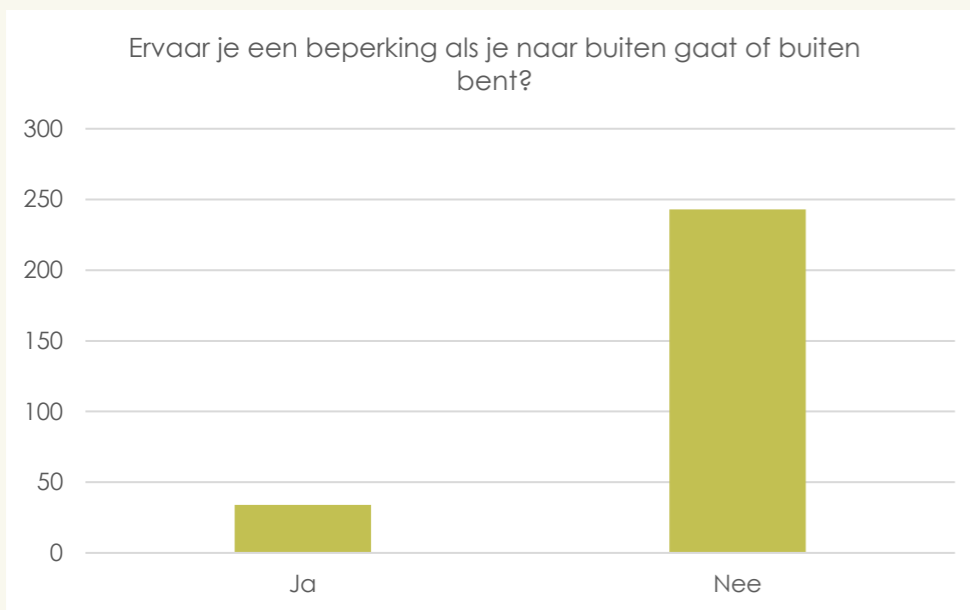
Mentaal welbevinden; door buiten een aantrekkelijk alternatief voor binnen te maken. Ontspanning en afleiding bieden.

Kwaliteit van leven; het faciliteren van herinneringen, kletsen en kijken naar je spelende (klein)kinderen.

Meedoen; Ontmoeting stimuleren.



Reacties in enquête over inclusie



Belangrijkste conclusies uit de enquête

Van de invullers van de enquête ervaart ruim 10% een beperking buiten. De beperking ligt met name in het sociale vlak. Moeite hebben met samenspelen, het is te druk of mens is angstig. Ondanks dat proberen deze mensen toch buiten te zijn. Ze zouden graag nog meer buiten zijn.

Wat daarbij zou kunnen helpen is plekken dicht bij huis, maar vooral ook iemand die mee op pad gaat. Hetzij een ouder hetzij een vriendje. Dan is het ook fijn om te weten waar die goede samenspeel- en sportplekken liggen.



Groen en duurzaam

In de omgevingsvisie heeft de gemeente Hardenberg diverse ambities gesteld die gaan over woonkwaliteit. De groene buitenruimte is hierin een belangrijke kwaliteit. Om rust en ontspanning te vinden en in aanraking te komen met de levende natuur. Dit Buitenruimteplan geeft mede invulling aan deze ambities. Denk aan groen en natuurlijk spelen en inzet op duurzame materialen.

Vergroenen

Op veel grote en kleine plekken in Hardenberg liggen kansen voor vergroening. Door nadrukkelijk in te zetten op natuurlijk spelen op speelplekken, brengt de gemeente meer groen in de vorm van gras, heesters, bosplantsoen en bomen in de wijken. Dit betekent minder tegels, hekwerken en rubber- of kunstgras ondergronden en juist meer (bloempluk)gras, hagen en rubber doorgroeimatten en houtsnippers. De kinderen gaven tijdens de rondgangen al aan de groene plekken erg te waarderen en veel in het groen en de bosjes te spelen.

Klimaatadaptatie en biodiversiteit

Met meer groen in de buurt en natuurlijk spelen ontstaat gelijk meer biodiversiteit. Spelen biedt kansen om ook die te versterken. Denk aan hoogteverschillen of dood hout in de vorm van boomstammen, een insectenhotel of -muurtje. Hoe leuk is het om af en toe te gaan kijken wat er leeft aan insecten die daar op af komen en daarmee ook meer vogels te zien in de buurt.

Bomen, struiken en hoogteverschillen doen de omgevingstemperatuur dalen. Op groene plekken kan er regenwater opgevangen of zichtbaar worden gemaakt en infiltreren. Beide zijn belangrijk voor de leefbaarheid in de bebouwde kom. Fijn als het op de speelplek niet stinkt naar rubber of 38 graden wordt in de zomer en je er ook dan lekker kan spelen.

Gewoon leuke speelruimte

Natuurlijke speelplekken brengen extra speelwaarde in een buurt. Groen is veranderlijk en daarmee extra aantrekkelijk. Denk aan veranderen van de bladkleur, takken of bladeren waarmee je een hut kan bouwen, een plek om lekker te graven, bloemen plukken voor je moeder of oma en nog veel meer. Groene speelaanleidingen zoals boomstammen waar beestjes in gaan wonen of regenwater om lekker in te stampen. Op het inspiratieblad [Groen & klimaat](#) staan nog meer voorbeelden.

Circulair

De speelruimte die nu gemaakt wordt voor kinderen mag niet het afval zijn dat ze zelf moeten opruimen over 20 jaar. Hardenberg zet zich in voor de [Sustainable Development Goals](#). Bij het uitvoeren van het Buitenruimteplan gaat gemeente Hardenberg in eerste instantie uit van wat er al is. Wat behouden kan blijven, blijft behouden en voor de spullen die niet behouden kunnen blijven wordt een andere invulling gezocht. Nieuw in te richten speelplekken kunnen zo circulair mogelijk worden ingericht. Zo kunnen bijvoorbeeld materialen die over zijn binnen de gemeente worden hergebruikt voor het maken van een ontmoetingsplek voor jongeren.

We maken ieder project afwegingen over:

- hergebruik
- gebruik van grondstoffen uit de biologische kringloop
- minimaliseren van milieu-impact
- lange levensduurcyclus en hoe iets weer grondstof kan zijn

Dan wordt regenwater speelwater. Hagen en heesters een speelhut. Een bank een fitnessstoestel. Oude verhardingen worden een speekasteel, zitbank of amfibieënmuur. Omgewaarde bomen worden een brug over een sloot of zitelement in een wandelgebied of op de natuurspeelplek.



Bereikbaar:		Spreidingsprincipes kinderen en jeugd 0-12 jaar	
meegroeien		eerst dicht bij huis en bij ouder worden verder weg	
loop- of fietsafstand		5 minuten gemiddeld	
Aanbod:			
informele ruimte		20m2 per kind, eerst dicht bij huis (stoep/veldje/straatplek/speelroutes), bij ouder worden 100m2 per 5 kinderen (bosjes/pleintje/speelroutes)	
hoofdstructuur		iedere buurt een grote buurtplek (inclusief), aan te vullen met steunplekken bij hoge kinderdichtheden rondom plek (> 30 kinderen 0-5 jaar of > 70 jeugdigen 6-11 jaar) of decentrale ligging buurtplek (> 5 minuten lopen)	
nevenstructuur		straatplekken en speel- en beweegroutes mogen overal waar bewoners initiatief hiertoe nemen en de BOSS inrichtingsprincipes in alle projecten toepassen	

Speelplekken hebben op kern-, buurt en straatniveau een duidelijk relatie met elkaar. Als een goed trapveld ontbreekt zal de jeugd gaan voetballen op andere, misschien minder geschikte, plekken.

Afhankelijk van de ruimtelijke opbouw en de bevolkingsopbouw is een samenhangend netwerk aan ruimtes, plekken en routes nodig. Met deze visie wordt er onderscheid gemaakt in een hoofdstructuur en een aanvullende nevenstructuur voor BOSS. Dit borgt samenhang en eerlijke verdeling van voorzieningen bij de ontwikkeling van de speelruimte. Zie ook de kaartbladen.

Plekken en spreiding hoofdstructuur

Om ervoor te zorgen dat er altijd een goede aantrekkelijk plek is in de buurt, zijn kern- en buurtplekken aangewezen. Dit worden naar de toekomst toe de best ingerichte plekken. Zij vormen samen met de steunplekken de hoofdstructuur. Op de buurtplekken kan je bewegen, ontmoeten, spelen en sporten en is er ruimte voor (groot)ouders om ook te ontmoeten of mee te doen. De plekken in de hoofdstructuur zijn blijvende basisvoorzieningen die zorgt voor een eerlijke verdeling en dat er altijd een plek voor BOSS is. Ook als er even minder kinderen wonen.

De steunplekken zijn nodig in het basisvoorzieningenniveau als de buurtplek niet volledig kan bieden wat nodig is voor de doelgroepen. Denk aan een extra speelplek als de buurtplek decentraal of te ver ligt voor de jongere kinderen. Of een extra trapveld als er veel basisschooljeugd en jongeren in de buurt wonen.

De gemeente verzorgt op buurt- en steunplekken het onderhoud en benodigde vervaging. Zij doet dit in samenspraak met de gebruikers, omwonenden en andere betrokkenen. Bij het aanwijzen van de plekken in de hoofdstructuur zijn de uitkomsten van de bewonersenquête sterk meegewogen.

Plekken en spreiding nevenstructuur

Een deel van de plekken op de kaartbladen staat aangegeven als straatplek. Deze plekken zijn niet persé nodig als basisvoorziening. Zeker niet als er goede kern- en buurtplekken zijn. Daarom kan op moment dat de toestellen 'op zijn' gekeken worden of en hoe deze plekken bij kunnen dragen aan BOSS op straatniveau voor alle leeftijden. Ze vormen samen de zogenaamde nevenstructuur.

Nu staat er een toestel, maar straks is wellicht een picknickbank en een appelboom meer gewenst. Of een speciaal klanktoestel voor het kind op de hoek dat een visuele of mentale beperking heeft. Zo worden de straatplekken maatwerk voor de direct omwonenden van de plek. De gemeente zal op deze straatplekken de toestellen niet meer vervangen. Op het moment dat een toestel komt te vervallen zijn er diverse keuzes te maken. Lees meer hierover op werkwijze in uitvoering.

Straatplekken kunnen dus ook op plekken komen waar nu niets op de kaartbladem staat. Dit worden plekken zonder speeltoestellen, maar ze hebben wel een functie voor BOSS in de openbare ruimte. Ze zijn de opstap naar buiten net als de speel- en beweegroutes. Ze moeten het naar buiten gaan stimuleren. Ze maken het onderweg zijn in de buurt naar school, supermarkt of buurspeelplek leuk.



Steunplek spelen met enkele toestellen

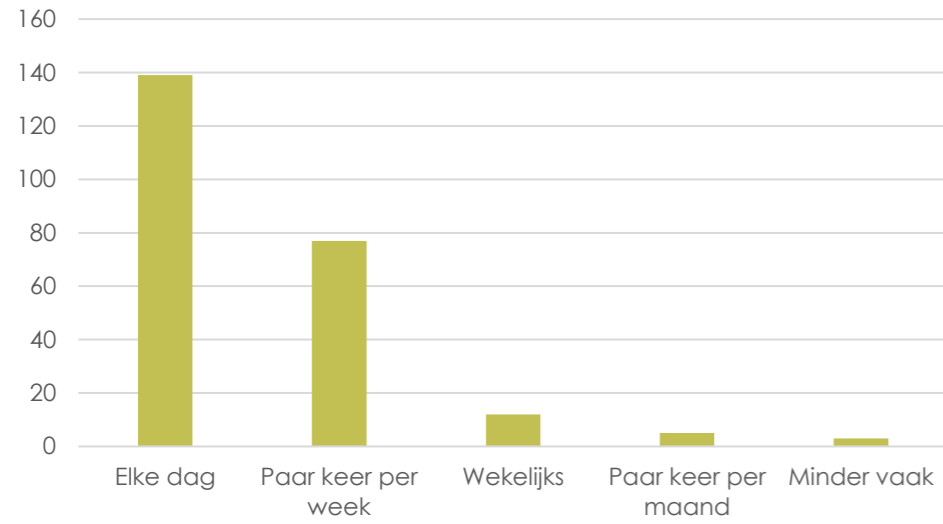


Straatplek spelen met speel- en zitaanleidingen

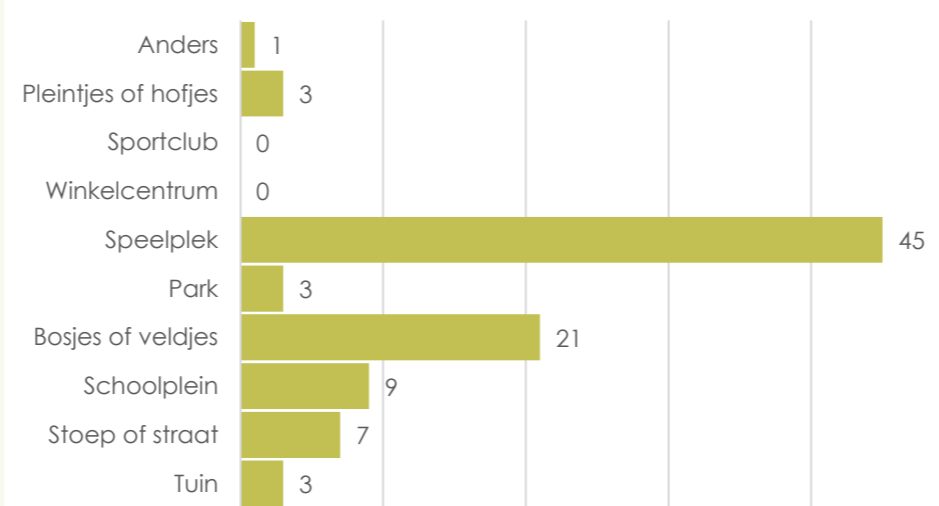
Reacties in enquête over buitenspelen



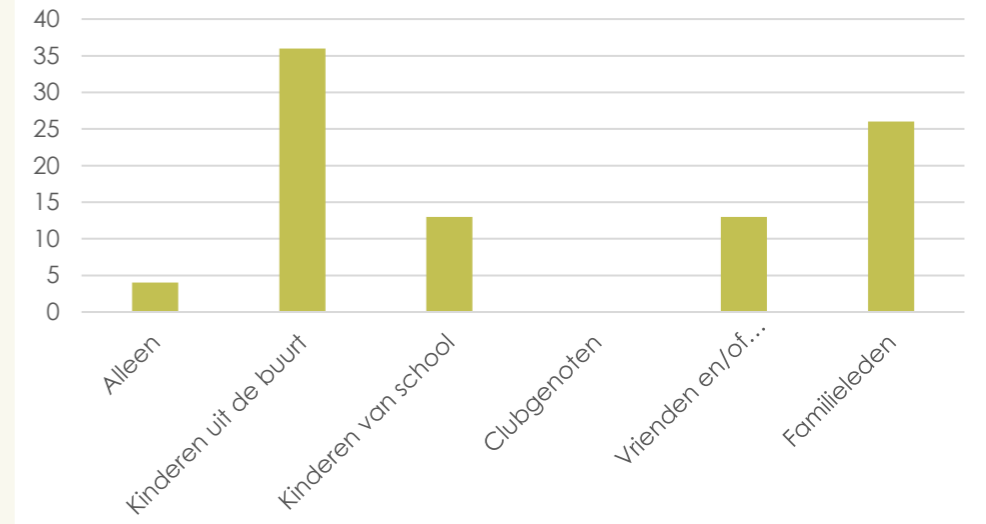
Hoe vaak ga je naar buiten?



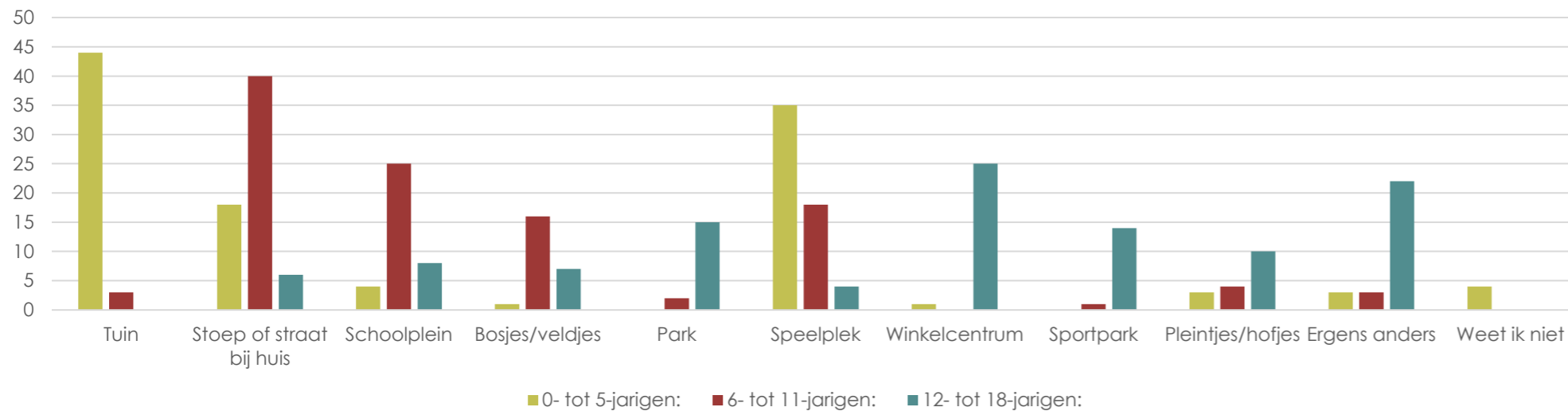
Waar speel je het liefst? (Kinderen)



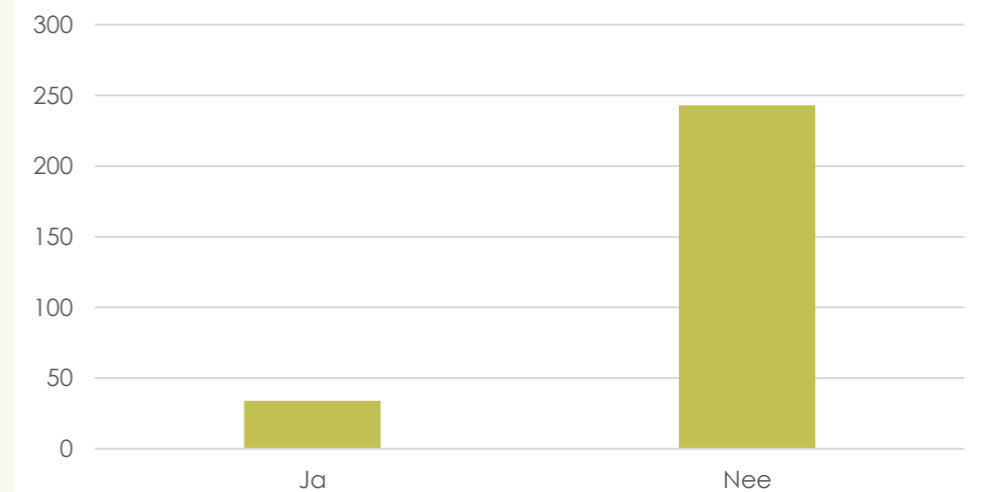
Met wie de buurt in (kinderen)



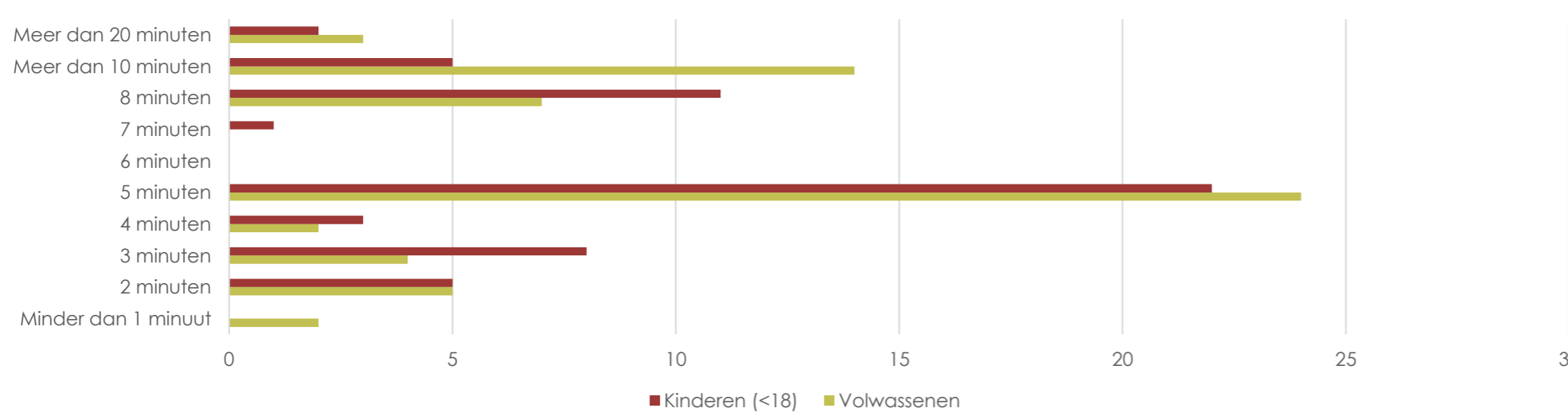
Waar zie jij het vaakst kinderen spelen?



Ervaar je een beperking als je naar buiten gaat of buiten bent?



Hoe lang ben je bereid onderweg te zijn naar een echt goede plek?



Belangrijkste conclusies uit de enquête

Er wordt lekker veel buiten gespeeld. De speelplek en het groen zijn daarbij de belangrijkste plekken. Kinderen spelen het liefst samen. Vooral kinderen uit de buurt en familie is belangrijk voor samenspelen. Als kinderen ouder worden wordt de speelplek minder belangrijk. Ze worden overal gespot in de buitenruimte. Zowel kinderen als volwassenen vinden het geen probleem 5 minuten onderweg te zijn naar een goede speelplek. Ruim 10% van de invullers ervaart een beperking bij het buitenspelen. Zie hiervoor het hoofdstuk [inclusie en positieve gezondheid](#).

Het definiëren van inrichtingsprincipes en geven van inspiratie

Een plek moet qua inrichting aansluiten op de mogelijkheden die de plek 'van nature' biedt. Daarnaast natuurlijk op de doelgroepen en de rol en functie in de buurt. Een verandering op de ene plek kan een vermindering van gebruik veroorzaken op de andere plek. En bij een tekort aan ruimte is het bovendien slim om meerdere plekken in samenhang met elkaar toch alle speel- en sportopties mee te geven.

Het streven is daarbij kwalitatief hoogwaardige plekken, ruimtes en routes te ontwerpen met ruimtelijke elementen die BOSS stimuleren. De gebruikskwaliteit wordt extra geborgd door te ontwerpen met gebruikers en inwoners samen. De kinderen krijgen daarbij nadrukkelijk een stem. Zo wordt de gebruikruimte in gemeente Hardenberg van en voor iedereen. En goed gebruik zorgt voor veel toezicht en een veilig gevoel. Om ervoor te zorgen dat er geen onherkenbare risico's in voorzieningen voorkomen die kunnen leiden tot ernstig of blijvend letsel is er het Attractiebesluit. Dit is een veiligheidswet die voor zowel gemeente als bewoners geldt bij het vormgeven van de speelruimte. [Inspiratiebladen](#) helpen bij het verwachtingsmanagement en geven inspiratie en handvatten voor de inrichting.

Inrichting hoofdstructuur (kern-, buurt- en steunplek)

Een [kernplek](#) moet een aantrekkelijke inrichting hebben voor de doelgroep van 0-99 jaar. Op deze plekken is veel te doen met veel ruimte om samen te bewegen, ontmoeten, spelen en sporten. Door activiteiten als groepslessen, toernooien, fysiotherapie, gymles en evenementen hier te centreren weet iemand altijd waar medespelers of -sporters te vinden zijn. Fijn te weten als je alleen bent en iets samen wilt doen. Ook fijn als het sporten niet lukt, maar je het wel leuk vindt om ernaar te kijken en op die manier het mee te beleven. Een ander belangrijk uitgangspunt voor de inrichting van een kernplek is dat deze plekken altijd inclusief zijn. Hiermee wordt bedoeld dat mensen met welke beperking dan ook, mogelijkheden hebben om op deze plekken mee te doen. Op deze plekken passen grotere duurzame investeringen.

Ook op centrale [buurtplekken](#) zorgen we voor voldoende aanbod voor één of meer buurten en houden we ook rekening met inclusie en ontmoeting. De nadruk ligt op deze plekken op sport- en bewegen in een 'BOSS-landschap (zie plaatje rechtsonder)' in plaats van op een speel- en sportplek. Daarbij moet voldoende uitdaging voor de oudere kinderen en medegebruik door volwassenen altijd meegenomen worden. Ook op deze plekken kan duurzaam worden geïnvesteerd.

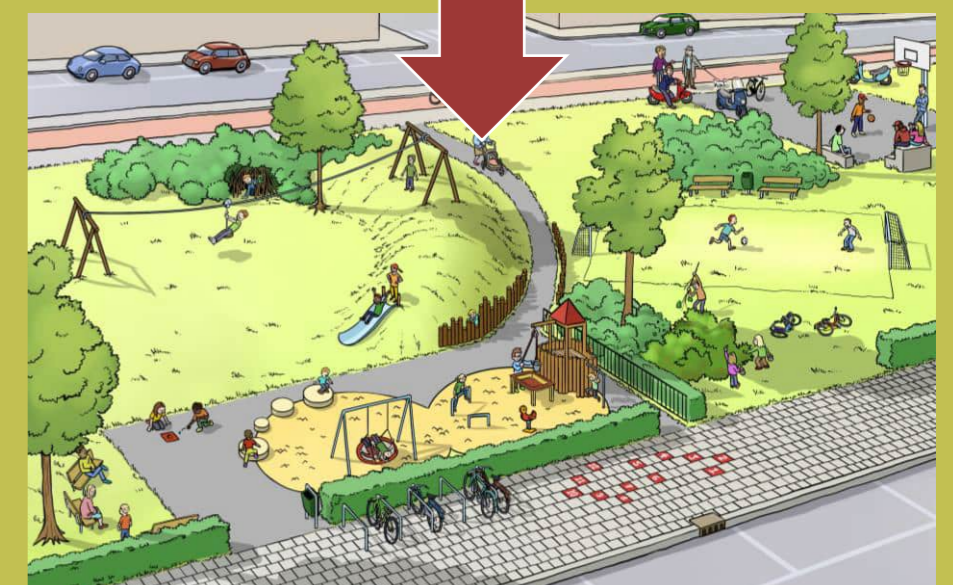
[Steunplekken](#) voorzien in een specifieke behoefte van een doelgroep en worden niet 'een beetje voor iedereen' ingericht. Denk aan een extra trapveld voor de jeugd of een paar toestellen voor de kinderen. De ontmoetingsfunctie is ook hier van belang. Daardoor zijn dit eenvoudiger ingerichte plekken en is er minder investering nodig dan op een buurtplek. Steunplekken zorgen vooral voor maatwerk op buurtniveau en dragen zo bij aan een gezonde variatie in de BOSS-voorzieningen.

Inrichting nevenstructuur (straatplek en speel- en beweegroutes)

De aanvullende nevenstructuur focust op een breder gebruik voor direct omwonenden, maar zonder speeltoestellen van de gemeente. De [straatplekken](#) en [speel- en beweegroutes](#) lenen zich goed om gezamenlijk het informele buurtnetwerk te vormen. Leuk voor een wandeling langs alle plekken. De ene plek is een leuke pluktuin en de ander een pleintje met lijnen voor tikspel of fietsparcours. Een gekleurde tegel in plaats van een grijze is al een signaal van 'hier mag je spelen' of 'let op spelende kinderen'. De stoep is dan ineens veel meer dan een functioneel pad. De mogelijkheden zijn legio. Picknicksets of hangmatten maken het compleet. De plek zal zich ook lenen om de buurt-bbq aan te steken in de zomer of gezamenlijk een sport- of spelkist te beheren. Omwonenden zijn op deze plekken en routes dan ook nadrukkelijk aan zet. Zij kunnen eigen fondsen werven voor aanvullende voorzieningen, zoals toch een enkel speeltoestel.



Samenspelen stimuleren door breed speellandschap



Bereikbaar:		Spreidingsprincipes sport en ontmoeten 12+ jaar	
meegroeien		n.v.t. komen overal, maar in eigen kern/wijk ook sport en ontmoeting	
afstand		n.v.t. fietsen of scooteren overal heen als ze willen of het aantrekkelijk is	
Aanbod:			
informele ruimte		voor iedere 15 jongeren een plek, 50% is eigengekozen plekken, 30% is bankjes of andere zit-aanleidingen in de openbare ruimte (kletsplek), 20% is geformaliseerde ontmoetingsplek	
hoofdstructuur		per 100 jongeren een sportplek, variërend van eenvoudig trapveld (steunplek) tot multifunctionele sportplek (buurt/kernplek) met daarbij een ontmoetingsplek, bij >500 jongeren in buurt/kern een verwijsplek bieden	
nevenstructuur		straatplekken faciliteren ontmoeting voor alle generaties en doelgroepen, hoe meer hoe beter	

Verwijsplekken

Tolerantie en aanbod voor deze groep zorgt voor verbindingen tussen generaties en een tolerante samenleving. Zo zal bijvoorbeeld in de nieuwbouw geaccepteerd moeten worden dat de daar opgroeiende jeugd er wil en mag voetballen. Deze groep hoort erbij. Enkele verwijsplekken die iets verder van de woningen liggen zijn dan wel belangrijk. Deze helpen om overlast in de buurt te beperken, omdat jongeren naar deze plekken verwezen kunnen worden tijdens de late uurtjes of als het wat te druk wordt met verschillende doelgroepen die willen sporten.

Jongeren horen erbij

Juist voor de fysieke en sociale ontwikkeling van jongeren zijn eigen plekken buitenshuis van groot belang. De actieradius van jongeren is groot. Op de fiets of scooter komen ze eigenlijk overal. Maar ook in eigen wijk moet er wat zijn voor als ze even naar buiten willen. Ga je nadenken over een voorzieningenniveau dan geldt eigenlijk de V6-regel. **Voldoende** aanbod in relatie tot het aantal jongeren. Goed **verspreid** over de wijken en met een **variatie** in type plek en inrichting. De plekken moeten **veilig** zijn voor iedereen. De plekken en inrichting moeten de aanpak van handhaving en jongerenwerk **versterken** en het **verhaal** over jongeren en ontmoeten moet goed te communiceren zijn met bewoners, jongeren en professionals.

Ontmoeten

Genoeg plekken voor ontmoeten betekent genoeg natuurlijke spreiding en keus voor de jongeren en dat zorgt daarmee automatisch al voor minder overlast. Circa 50% van het ontmoeten regelt zichzelf en kan gezien worden als het informeel ontmoeten. Circa 30% van de plekken kan ingericht zijn met eenvoudige ontmoetings- en zit-aanleidingen geschikt voor jongeren (kletsplekken), maar ook voor andere doelgroepen als senioren, mensen met een beperking en moeders met kinderen. Denk aan rustpunten op weg van en naar voorzieningen als scholen, supermarkten en gezondheidscentra. De overige 20% is nodig voor het meer formele ontmoeten (ontmoetingsplekken) bij sportplekken of als dit niet past specifiek voor dit doel ingericht. Als er meer dan 500 jongeren dichter op elkaar wonen is ook een verwijsplek nodig (zie kader).

Sport

Door de voorzieningen gelijk te verdelen over de wijken wordt niet één buurt met eventuele problemen opgezaaid. In de hoofdstructuur is voor iedere groep van 100 jongeren een **sportplek** aangewezen. Dit kan een grote of een kleine plek zijn (zie ook kaartbladen jongeren). Deze plekken moeten ze delen met de jeugd en soms ook met de overige inwoners. Daarom zijn in de hoofdstructuur enkele kernplekken aangewezen. Dit zijn de kansrijke omgevingen om verder in te investeren en in te richten voor alle inwoners van Hardenberg. Door juist hier te investeren in voorzieningen en activiteitsaanbod als grotere sportkooien, skatebanen en evenementjes, fysiotherapie en toernooien kunnen we krachten bundelen.



Kernplek sport



Steunplek sport

Groepen en inrichting

Een groep jongeren in het ene jaar is anders van samenstelling dan een groep het andere jaar. Ieder jaar verschuiven vriendschappen, patronen en behoeften. Het is niet haalbaar om ieder jaar in gesprek te gaan met jongeren en te peilen wat ze nodig hebben en daar het voorzieningenniveau steeds op af te stemmen. Veel jongeren vinden het prima als er voldoende, verspreid liggende, en gevarieerd ingerichte veilige plekken zijn (6V-regel). Door plekken verschillend van uiterlijk te maken met een goede basisinrichting wordt hier al snel in voorzien. In overleg met een groep jongeren kan dan op de basisinrichting gevarieerd worden met kleinere inrichtingselementen of met vormgeving zoals bijvoorbeeld kleur en vergroening. Denk aan het plaatsen van een graffitimuur of het bijplaatsen van specifieke zitelementen bij een sportplek. Zo ontstaat meer eigenheid voor de groep die daar tijdelijk zit (seizoenen). Deze werkwijze is meer haalbaar en betaalbaar.

Sportplekken

Sportplekken moeten in grote variatie aanwezig zijn. Van eenvoudig grasrapveld tot multifunctionele sportkooi. Op de kaartbladen zijn kern- en buurtplekken sport aangewezen en steunplekken sport. De jongeren kiezen zelf hun plek uit passend bij groepsgrootte en beweegwens op dat moment. Er is extra aandacht voor sportplekken in de buurt van middelbare scholen. Deze worden intensiever gebruikt. Door combinatie van sportactiviteiten op de kern- en buurtplekken ingericht voor sport, wordt bewegen gestimuleerd. Hier ligt een kans voor verenigingen en fysiotherapeuten de openbare ruimte te gebruiken.

Ontmoetingsplekken

De verschillende typen ontmoetingsplekken hebben een aantal inrichtingsprincipes:

Groetplek (50%): Deze plekken ontstaan spontaan en hoeven niet ingericht te worden. Denk aan een afspreek- of afscheidspk, die al aanwezig is in de openbare ruimte.

Kletsplek (30%): De kletsplek biedt de mogelijkheid aan 5 tot 10 jongeren om bij te praten. Denk hierbij aan bankjes en andere zitaanleidingen. Bij voorkeur langs doorgaande routes, waar voldoende zicht is. Deze plekken zijn ook van belang voor senioren en moeders met kinderen. Hoe meer van deze plekken hoe beter.

Ontmoetplek (20%): De ontmoetplek biedt de mogelijkheid aan 10 tot 30 jongeren om te praten of andere activiteiten te doen. Deze plekken functioneren goed in combinatie met iets te zien of te doen. Bij sportplekken, langs het water en bij sportparken zijn favoriete plekken.

Verwijsplek (als plus): Als er veel jongeren dicht op elkaar wonen is de kans op overlast groter. Dan is een verwijsplek nodig. Deze plek ligt niet te dicht bij de doorgaande weg (minimaal 50 meter afstand), maar is wel goed bereikbaar en zichtbaar. De plek is groot genoeg voor een grotere groep en heeft een aantal voorzieningen voor zitten en ontmoeten. Droog kunnen staan is een grote wens van jongeren.

Sportparken

De sportparken in de gemeente zijn voor de jongeren en jong volwassenen van grote waarde. Het biedt de ruimte en mogelijkheid om met vrienden elkaar te ontmoeten en te sporten. In de huidige situatie zijn de sportcomplexen grotendeels openbaar toegankelijk. Dit is een waardevolle aanvulling op het voorzieningenniveau en in sommige kernen ook echt nodig. De gemeente ondersteunt de beheerders van de sportparken in het houden van toezicht en bij beheer.



In de praktijk blijkt dat er bij gebruikers een behoeftecycle is van ongeveer 7 jaar. De kinderen zijn dan een doelgroep ouder en omwonenden vertrekken of komen ergens nieuw wonen. Ook de voorzieningen kennen een 7-jaars principe. Zo gaan natuurlijke materialen ongeveer 7 jaar mee, toestellen met een kortere levensduur 14 jaar en de toestellen met een lange levensduur 21 tot 28 jaar. Door te werken met een programmacyclus van 7 jaar is een flexibele schil op een speelplek te bouwen waarmee je in kan spelen op trends en wensen.

Flexibel vervangingsprogramma voor de hoofdstructuur

De vervangingsbehoefte voor spelen past goed in een zevenjaarscyclus. In zeven jaar verhuizen mensen, worden kinderen ouder en zijn er nieuwe trends. Door in een buurtproject een buurtkaart te maken met bewoners en gebruikers en die iedere 7 jaar te actualiseren blijven bewoners actief betrokken. Zo wordt iedere keer een deel van de inrichting opgepakt. In een beheer- en uitvoeringsplan kan dit verder worden uitgewerkt. Dit vergt flexibel beheer. Soms moet er levensduur verlengend onderhoud gepleegd worden en soms dat werkzaamheden of een vervanging iets naar voren gehaald moet worden. Onderhoud en inspectie kunnen hiermee prima in lijn worden uitgevoerd.

Door op de plekken niet alles vast te zetten voor 28 jaar maar 'vrije' ruimte te laten door ook voorzieningen voor 7 of 14 jaar te bieden (goedkoper), kan ook tussentijds opnieuw naar de behoefte worden gekeken. Zo blijft de combinatie die lang meegaat gewoon als basis staan en verandert de ruimte eromheen mee met de behoefte. Initiatieven van bewoners binnen de hoofdstructuur worden door de gemeente ondersteund en zo veel mogelijk ingepast in het vervangingsprogramma of tussentijds.

Initiatieven in de nevenstructuur

Voor de nevenstructuur is er geen vervangingsprogramma. De gemeente laat het initiatief voor de invulling op deze plekken of de verandering daarvan over aan de buurt. Uitgangspunt is dat bewoners zelf de regie hiervoor nemen, plannen maken en ten uitvoer brengen. Zij kunnen de gemeente vragen om hierin te participeren en een financiële bijdrage te leveren. Een keuze kan ook zijn om mee te doen met het zevenjaars vervangingsprogramma van de gemeente voor de hoofdstructuur. Dat vraagt wel soms wat langer wachten. De onderhoud intensieve of onveilige en toestellen worden dan verwijderd en de plek krijgt de eerstvolgende renovatieronde een herinrichting in overleg met de buurt.

Realisatie BOSS-ruimte in andere projecten

De gebruikslaag BOSS is een verantwoordelijkheid binnen alle projecten in de openbare ruimte en draagt bij aan positieve gezondheid. Door de toplaag net iets anders vorm te geven kan de gebruiksvriendelijkheid een grote impuls krijgen. Hiervoor zou slechts 0,5-1% van het projectbudget al veel kunnen veranderen. In plaats van een grijze tegel komt er af en toe een gekleurde (knikker)tegel terug. Het maakt op pad gaan gemakkelijk en leuk voor jong en oud.

BOSS en nieuwbouw

De principes uit dit Buitenruimteplan worden standaard onderdeel van het eisenpakket bij inrichting van de nieuwe woonbuurten. Het streven is de grotere beweegplekken vanaf het begin van de ontwikkelingen mee te nemen. Een deel van de bewoners heeft immers al oudere kinderen als ze er komen wonen en wil ook zelf graag bewegen.



Door op één plek te werken met verschillende levensduren kan er flexibel met trends en wensen worden omgesprongen.

Ook kan 50% van de toestellen gerust voor een lange levensduur worden ingekocht.

Principes voor samenwerking

Daar waar de openbare ruimte tekort schiet zoekt de gemeente actief naar samenwerking met bijvoorbeeld een school(plein), speeltuin of multifunctionele centra. Deze ruimten zijn er al en zijn vaak ook goed ingeburgerd en bieden mogelijkheden voor een beter of intensiever gebruik.

Geheel of gedeeltelijke openstelling van aanwezige niet gemeentelijke voorzieningen voor bewegen, ontmoeten, spelen of sporten kan altijd op tafel komen om te kijken of hier winst is te halen voor BOSS. De gemeente stelt hier graag een bijdrage in tijd en geld tegenover die past bij de voorgestelde situatie. De kaartbladen in dit Buitenruimteplan zijn daarbij een belangrijk hulpmiddel om een eerlijke verdeling naar de toekomst toe te borgen.

Samen spelen stimuleren

Hardenberg kent het platform Gewoon Actief. Naast een fysieke inrichting zijn activiteiten van groot belang voor een 100% welkom gevoel voor met name de doelgroepen met een fysieke of mentale beperking. Denk aan een sportactiviteit op een kern- of buurtplek waar kinderen nieuwe vriendjes kunnen maken. Heel fijn als je hier net komt wonen of een bang bent gepest te worden of er niet bij te horen. Of een spelactiviteit in de straat bij iemand met een beperking die daardoor weer mee kan doen en 'koudwatervrees' weg kan nemen van beide kanten. De gemeente stelt hier graag een bijdrage in tijd en geld tegenover die past bij de voorgestelde situatie.

Initiatieven in de nevenstructuur

Een deel van de huidige speelplekken is aangewezen als straatplek. Dit houdt in dat de speeltoestellen op deze plekken niet meer vervangen worden als deze aan het einde van hun levensduur zijn. Op het moment dat het onderhoud te duur wordt of de veiligheid in het geding komt, worden bewoners geïnformeerd dat de toestellen komen te vervallen en de plek omgevormd wordt naar een straatplek.

Met een herinrichtingsbudget in de hand kunnen bewoners vervolgens zelf aan de slag. Het herinrichtingsbudget is een klein bedrag voor een spelaanleiding, groen en verhardingen en kan door bewoners zelf aangevuld worden met initiatieffondsen of subsidies. Indien een groep bewoners zelf voorzieningen financiert moeten dan wel voldoen aan de veiligheidswetgeving zoals omschreven in het Attractiebesluit. Het onderhoud aan deze speelvoorzieningen ligt bij de initiatiefnemers. De gemeente komt tegemoet door wel de veiligheidsinspectie op zich te nemen. Bij herhaaldelijke of grote onveiligheid heeft de gemeente het recht de voorziening in de hekken te zetten of te verwijderen.

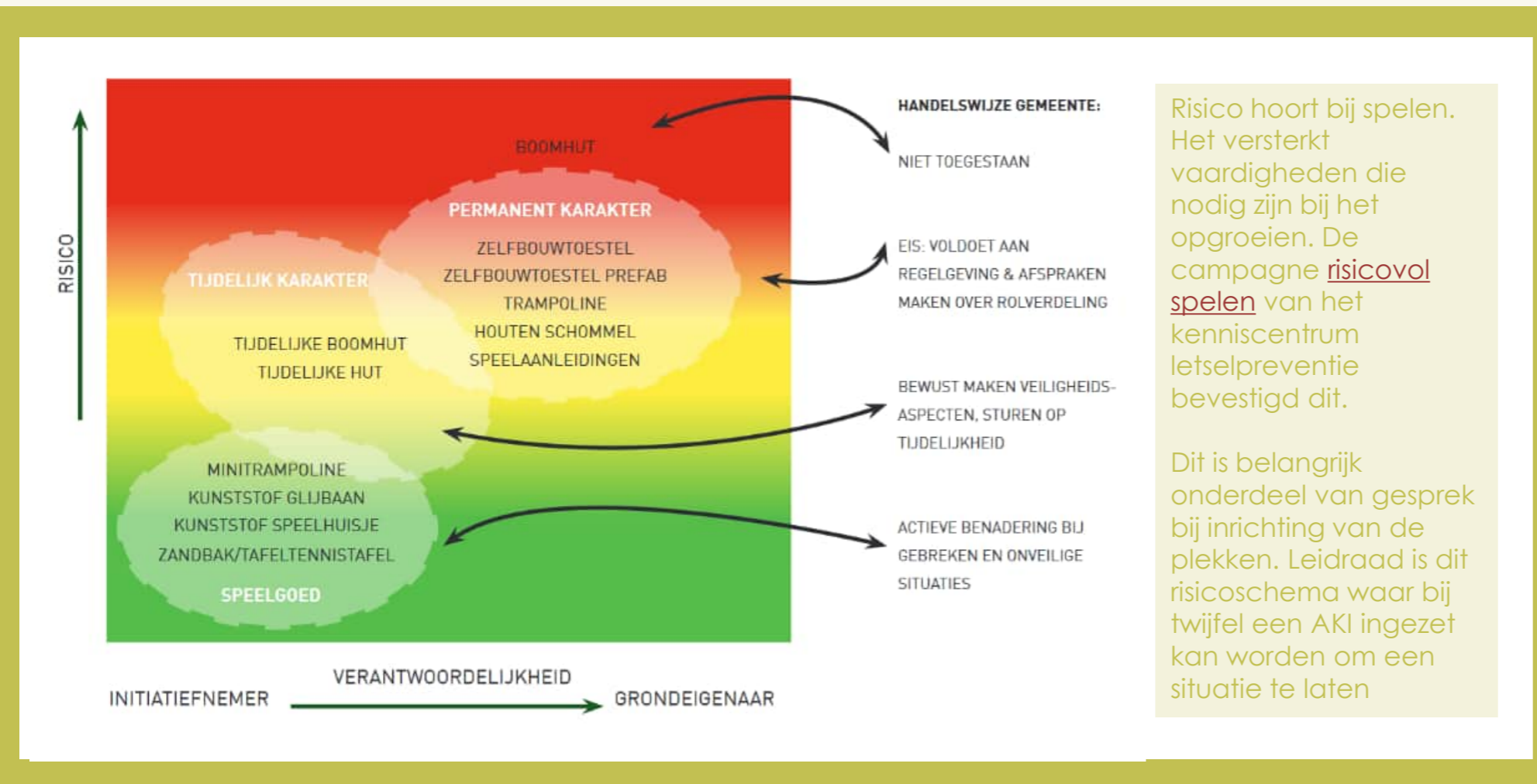
Andere optie is dat bewoners kunnen kiezen om te wachten op het vervangingsprogramma. Er kan dan door bewoners aangehaakt worden op al lopende communicatie trajecten en inzet van uitvoerende partijen. Dit levert hen organisatorisch en financieel voordeel op en soms een 'overblijvertje' of 'opknapper'. Denk aan een bankje of duikelrek dat over is op een andere plek.

Bewoners hebben de vrijheid hun eigen aanpak te definiëren in een vorm die bij haar past. Dit is een model dat nu nog niet zo bestaat en moet groeien. Het staat bewoners vrij om ook andere organisaties of verenigingen in te schakelen.

Pluspakket onderhoudsparticipatie

Bewoners kunnen zich verenigen in een speeltuinvereniging die één of meer speelplekken onderhoudt. Het gaat daarbij om visuele inspectie en klein onderhoud. De gemeente stelt hier graag een bijdrage in tijd en geld tegenover die past bij de voorgestelde situatie. Ook zal de gemeente altijd de veiligheidsinspectie blijven doen en de resultaten daarvan als werklijst doorgeven. Deze regeling geldt ook voor scholen, speeltuinen en sportparken als die voorzieningen voor de buurt worden opengesteld.





Beheertaken

Met betrekking tot het beheer en onderhoud geldt dat de speeltoestellen veilig en functioneel zijn. Onveiligheid en disfunctionaliteit treden alleen op door vandalisme of andere onvoorziene omstandigheden.

De speeltoestellen nodigen uit tot buitenspelen. Ze zijn dusdanig heel en schoon dat de voorziening ook zo functioneert en niet uitnodigt tot meer vandalisme.

Er wordt twee keer per jaar een veiligheidsinspectie gedaan en hieruit volgend onderhoud uitgevoerd. Het onderhoud van de speelomgeving draagt bij aan het behoud van de speelwaarde en functionaliteit.

Het budget voor beheer- en onderhoud wordt besteed in lijn met de in dit Buitenruimteplan geformuleerde uitgangspunten, kaartbladen en inspiratiebladen.

Veiligheid speelvoorzieningen

De wettelijke verplichting voor de veiligheid van speeltoestellen is in het bijzonder geregeld in het 'Warenwetbesluit Attractie- en Speeltoestellen' (WAS). De kern hiervan is dat een speeltoestel bij redelijkerwijze te verwachten gebruik geen gevaar mag opleveren voor de veiligheid of gezondheid van personen.

Als er sprake is van een ongeval door een gebrek aan het speeltoestel of een onveilige ondergrond, dan is de eigenaar van het toestel als eerste aansprakelijk. De eigenaar van het toestel, in dit geval gemeente Hardenberg, moet kunnen aantonen dat aan de in het WAS gestelde beheer verplichting wordt voldaan.

Dit is de reden waarom toestellen geplaatst door bewoners niet zomaar kunnen worden getolereerd. Als tijdens een onderhoudsronde blijkt dat er een speelobject (zijnde geen regulier gecertificeerd speeltoestel) aanwezig is op en om de speelplek dan moet hiervan melding worden gemaakt. Bij gevaarlijke situaties moeten passende maatregelen worden genomen.

Huidige inventaris

De huidige inventariswaarde (peiljaar 2021) bedraagt € 5.9 miljoen. Om dit toestelbestand te kunnen vervangen is circa € 350.000 nodig op jaarbasis. Besloten is dat er jaarlijks € 300.000 beschikbaar is. Daarmee zal bij het omvormen van speelplekken 15% van de speeltoestellen niet vervangen worden. Op sommige plekken zal dit een hoger percentage zijn om daarmee geld vrij te spelen om op centraal liggende grotere plekken wat extra te kunnen plaatsen. Kritische noot hierbij is dat door de jaren heen het benodigd vervangingsbudget niet beschikbaar was en er sprake is van achterstand in vervanging. Hierdoor zullen straks de opruimkosten in de projecten hoog liggen. Dat zal afgaan van het vervangingsbudget.

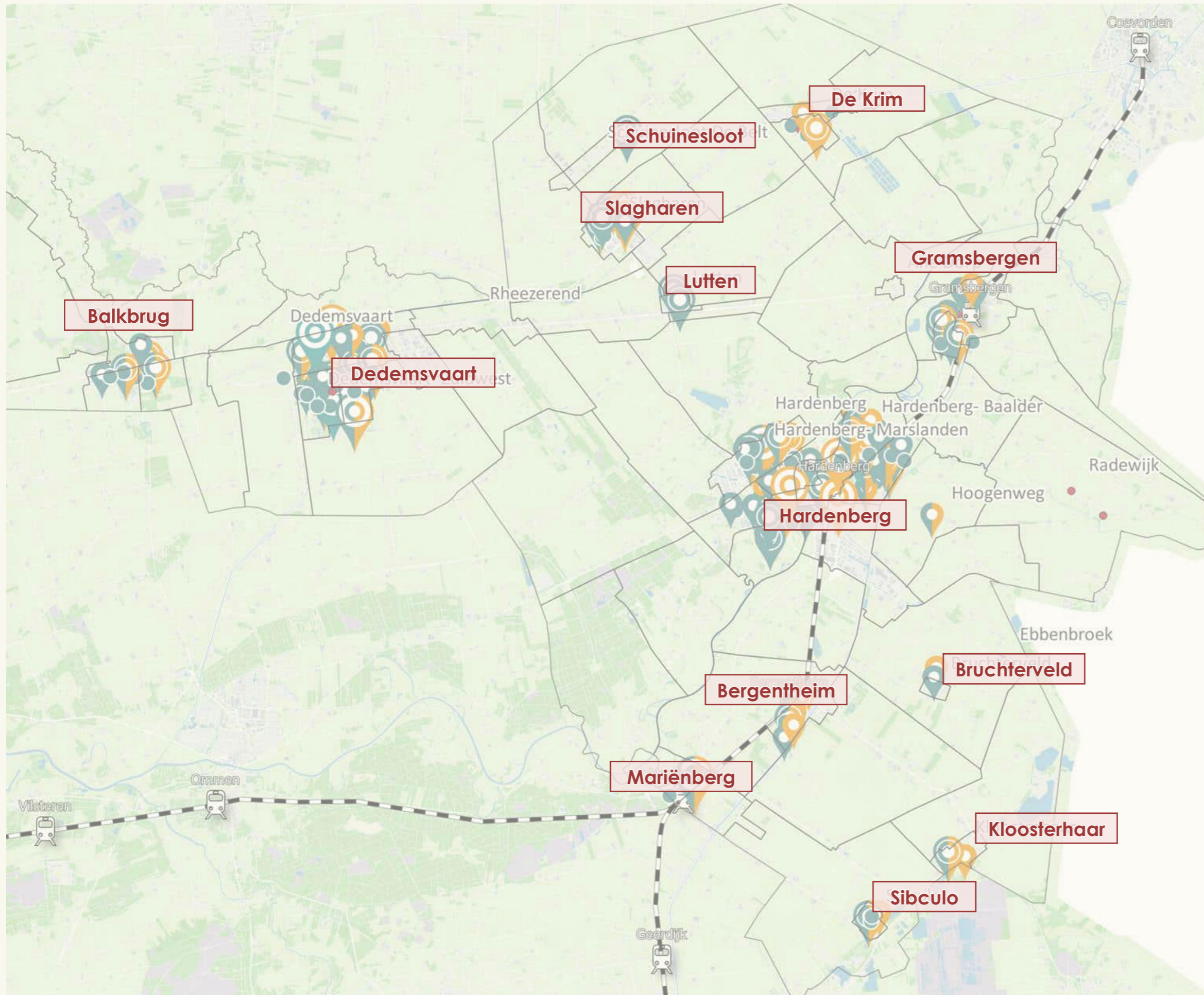
Het huidige onderhoudsbudget is voldoende voor het veilig in stand houden, maar geeft geen ruimte voor extra's of bijzonderheden. Het budget is in het verleden veel ingezet als levensduur verlengend onderhoud. Dit is na de eerste vervangingsronde minder nodig. Komende jaren zullen als onderdelen te duur worden en toestellen onveilig deze wel verwijderd moeten worden. Plekken kunnen dan wat leeg raken als het geen plekken in de hoofdstructuur zijn. Bewoners krijgen wel de mogelijkheid zelf bij te dragen op deze plekken.

Meldingen

Meldingen van zichtbare gebreken door bewoners zorgen voor een hoger veiligheidsniveau en zorgen ervoor dat toestellen sneller gerepareerd kunnen worden. Daarom stimuleert de gemeente dit werk door een pluspakket onderhoudsvergoeding aan te bieden.

Kaartbladen



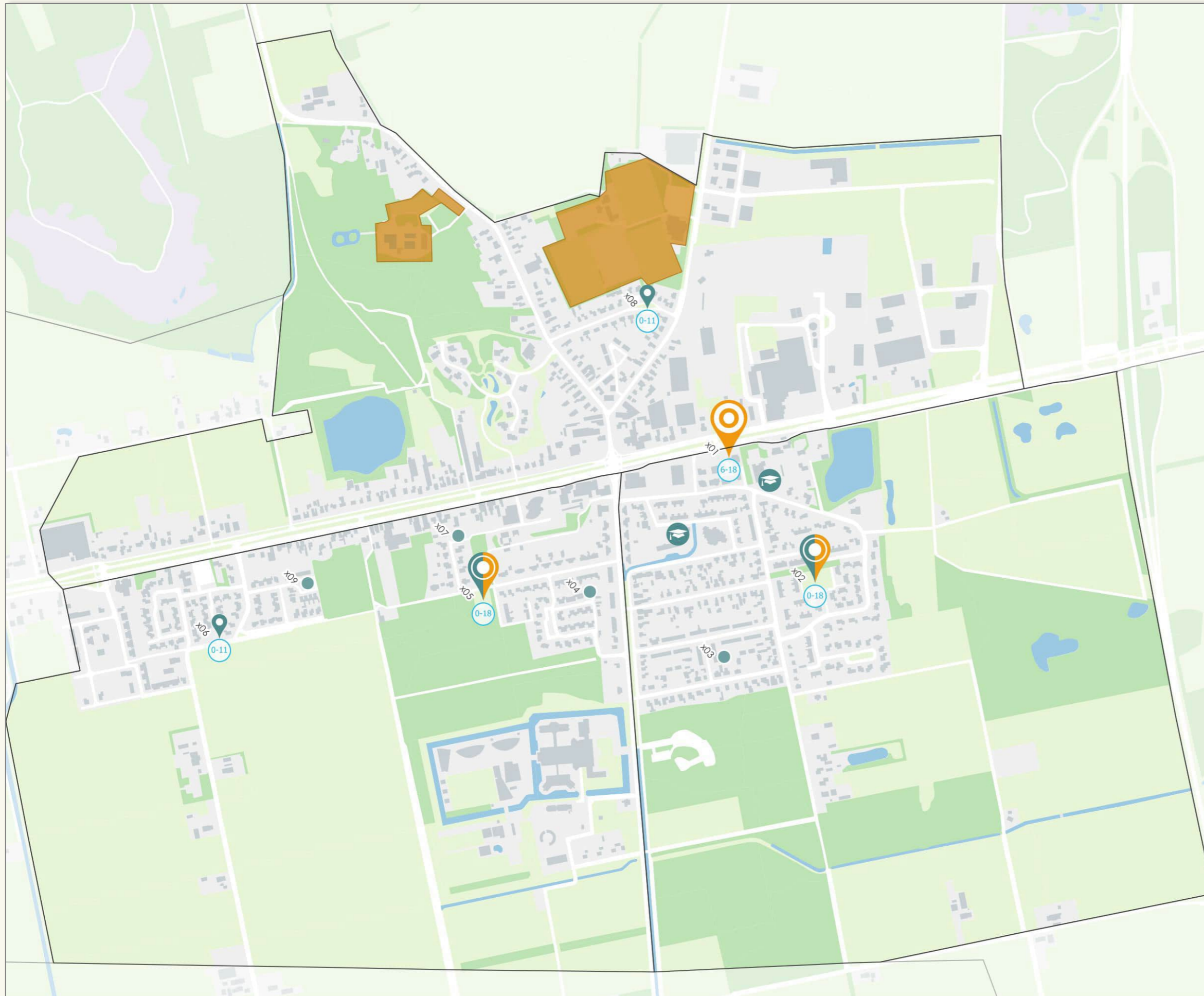


Leeswijzer kaartbladen

In het overzichtsblad hiernaast kan je klikken op de kernnaam. Je komt dan bij de kaartbladen voor deze kern. De kaartbladen bestaan uit een Kaartblad met daarop voor bestaande plekken een aanduiding van type plek naar de toekomst toe. Daarna volgt een informatieblad waarop te zien is hoeveel kinderen, jeugd en jongeren er wonen, welke scholen en sportvelden er liggen in de kern of wijk, wat de waarde is van de huidige voorzieningen en wat er in de bewonersbevraging is gezegd over deze kern of wijk.

Voor de grotere kernen met meer jongeren is er aanvullend nog een kaartblad 12+ opgenomen. Hierop staan de sport- en beweegplekken uitgelicht. Voor de kleinere kernen is dit niet gedaan omdat hier vaak meer tolerantie is voor jongeren die mede gebruik maken van de aanwezige plekken voor de kinderen en jeugd.





Toelichting Kaartblad

De combinatie van twee buurtplekken spelen en sporten en de twee schoolpleinen leidt tot veel speelwaarde. De steunplekken in het noorden en westen van de kern voorzien in behoeften specifiek voor de omliggende buurt.

De skatebaan blijft van waarde voor jongeren. Wel is het belangrijk in te zetten op jongerenwerk.

LEGENDA

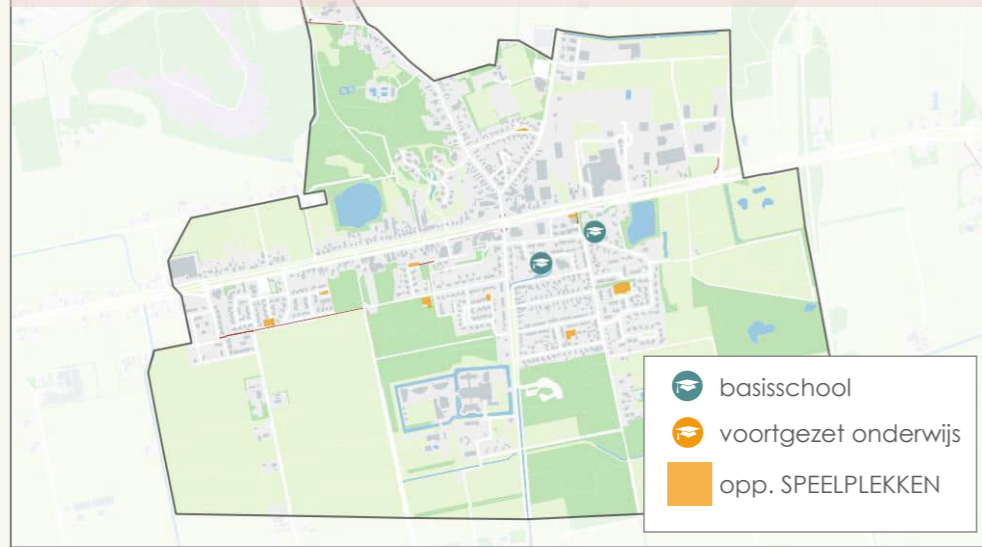
PLEKKEN:

- Kernplek spelen en sporten
- Kernplek spelen
- Kernplek sporten
- Buurtplek spelen en sporten
- Buurtplek spelen
- Buurtplek sporten
- Steunplek spelen en sporten
- Steunplek spelen
- Steunplek sporten
- Straatplek

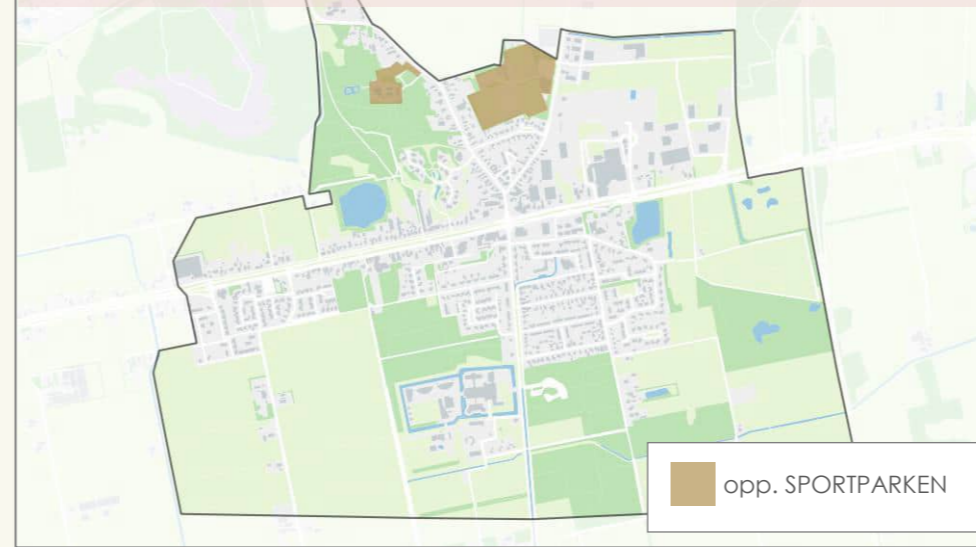
OVERIG:

- Basisschool
- Middelbare school
- Sportveld
- Speelpleknummer
- Leeftijdscategorie

Oppervlakte en voorzieningen spelen



Oppervlakte sportparken



De meeste speelruimte ligt in het zuidelijke gedeelte van Balkbrug. Er liggen weinig grote plekken in de kern. Op het gebied van sporten zijn de sportaccommodaties met name in het noorden van Balkbrug te vinden. De skatebaan is een ander belangrijke sportplek, die aan de zuidelijke zijde van de N377 ligt.

Over het algemeen vertegenwoordigen de speelplekken een vergelijkbare waarde in Balkbrug. Ook op sportgebied is dat te zien, met als uitzondering de skatebaan.

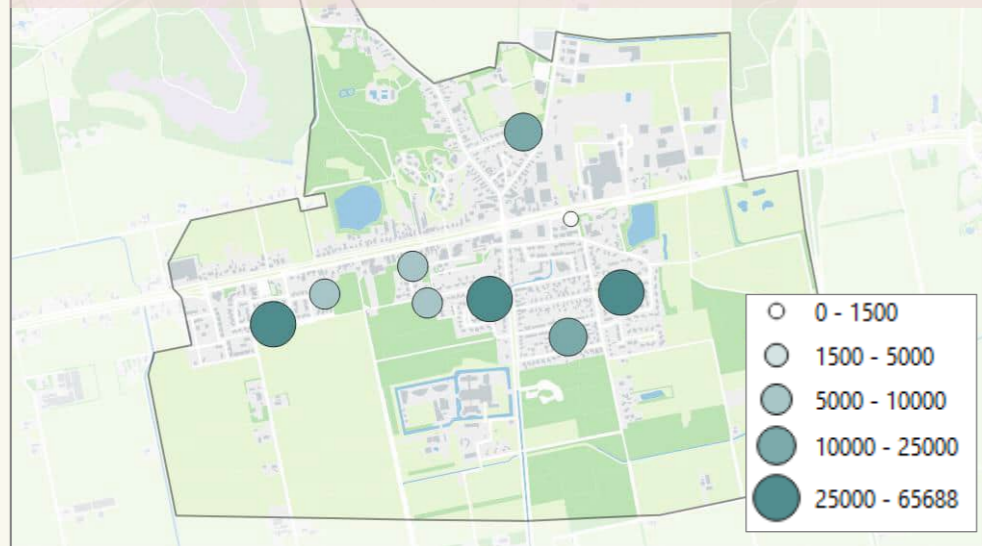
De speelplek aan Het kwartier heeft op dit moment een relatief hoge inventariswaarde, terwijl het aantal kinderen in die omgeving laag ligt.

De kinderaantallen liggen in de drie delen van Balkbrug dicht bij elkaar. In het zuidelijke gedeelte van Balkbrug wonen naar verhouding de meeste jongeren. Het is de verwachting dat dit aantal in de loop der jaren wat zal afnemen.

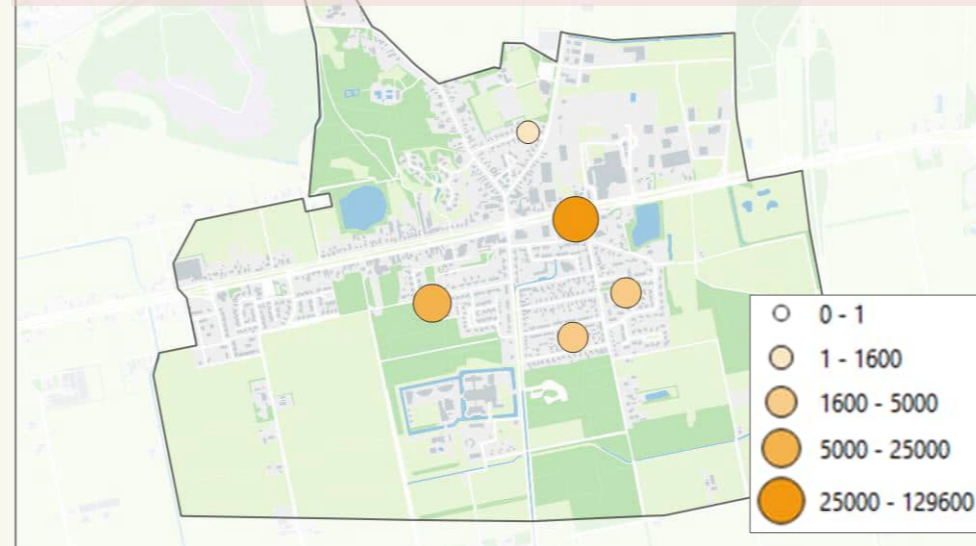
In Balkbrug zijn de nodige resultaten binnengekomen via de online- inspraak. De belangrijkste punten hieruit gaan met name over de doorgaande weg, de N377, die een gevaarlijke overstek is voor onder andere kinderen. Daarnaast wordt een aantal keren benoemd dat er overlast wordt ervaren door jongeren op de skatebaan.

Bij de plek aan de Boslaan/Eikenlaan wordt meerdere keren aangegeven dat de ligging goed is, maar beter kan qua invulling. Daar is ook de ruimte voor.

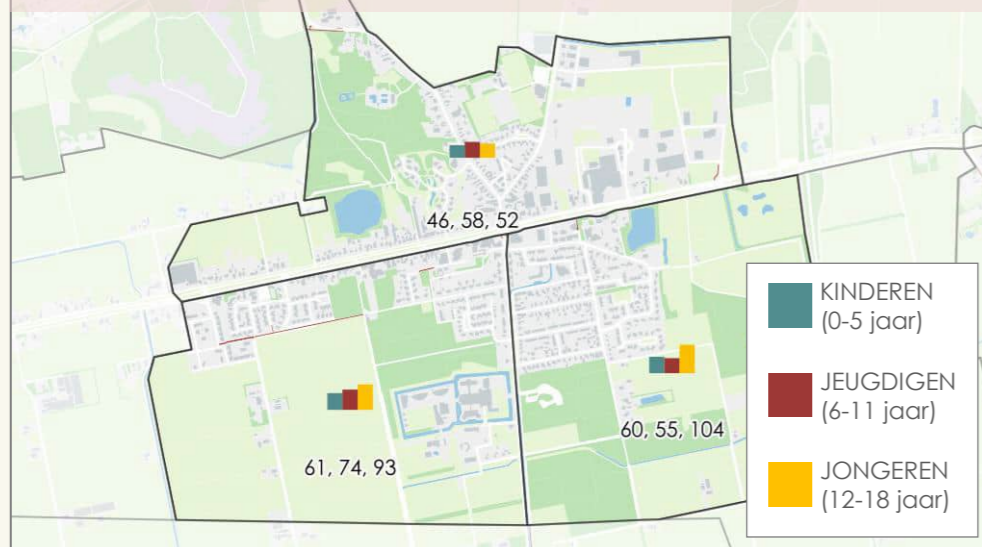
Waarde spelen per plek



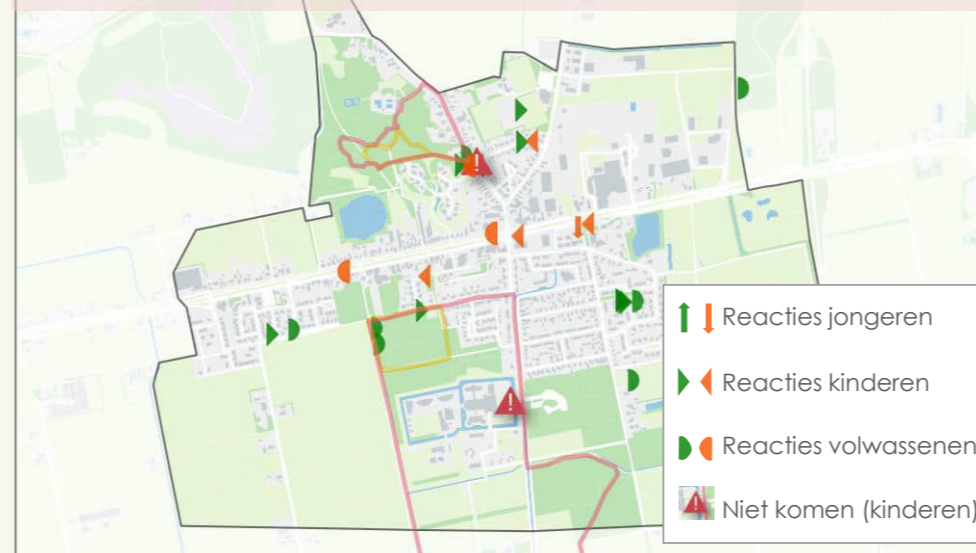
Waarde sporten per plek

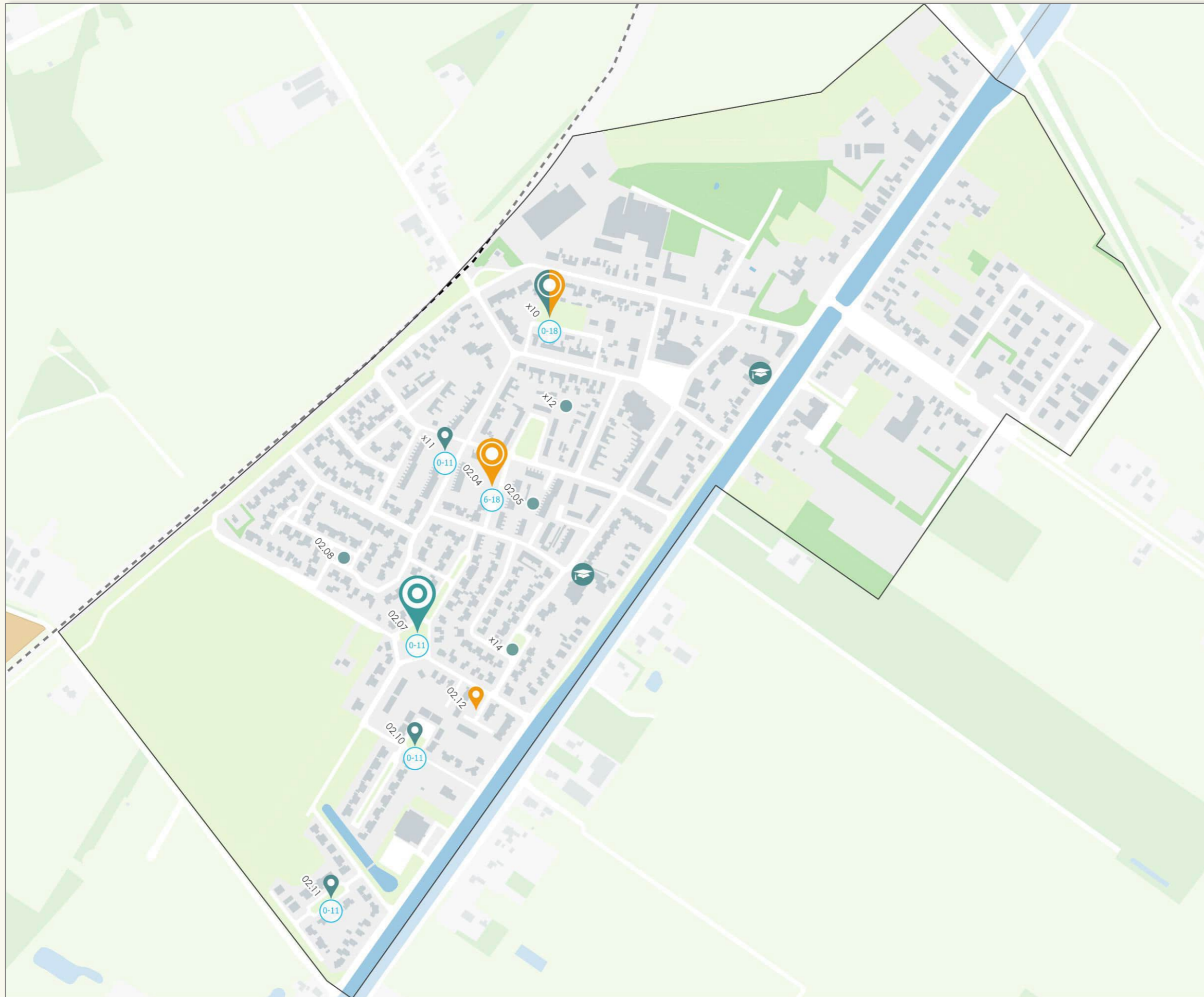


Kinderaantallen



Resultaten bewonersbevraging





Toelichting Kaartblad

De kern kent relatief veel speelplekken. Veel plekken hebben weinig speelwaarde. Door in te zetten op twee buurtplekken, wordt samenspelen gestimuleerd. Wel blijven een aantal steunplekken voor spelen en sporten bestaan om ruimte te bieden voor de hoeveelheid kinderen en jongeren

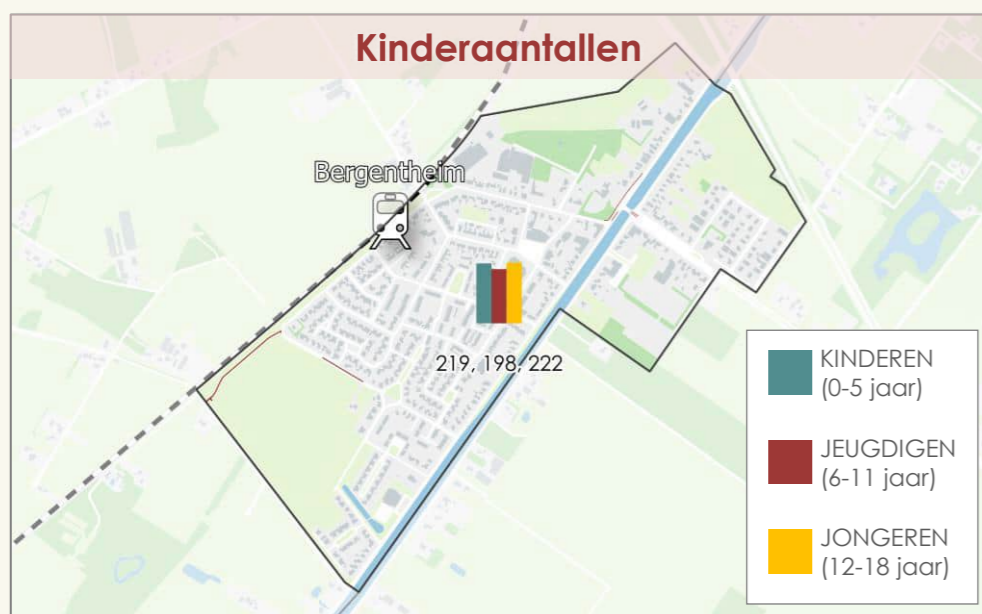
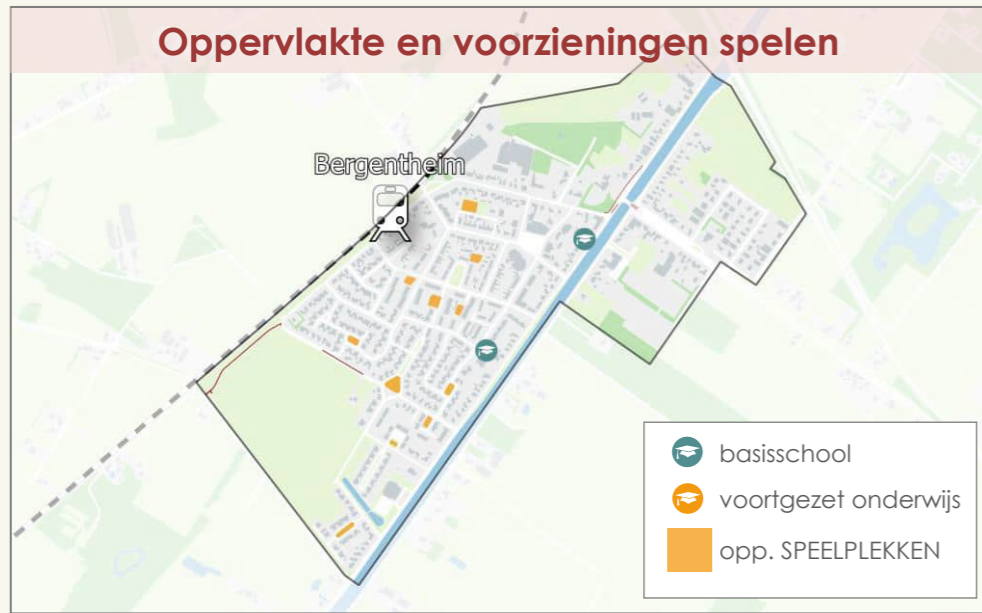
LEGENDA

PLEKKEN:

- Kernplek spelen en sporten
- Kernplek spelen
- Kernplek sporten
- Buurtplek spelen en sporten
- Buurtplek spelen
- Buurtplek sporten
- Steunplek spelen en sporten
- Steunplek spelen
- Steunplek sporten
- Straatplek

OVERIG:

- Basisschool
- Middelbare school
- Leefijdscategorie
- Sportveld
- Speelpleknummer

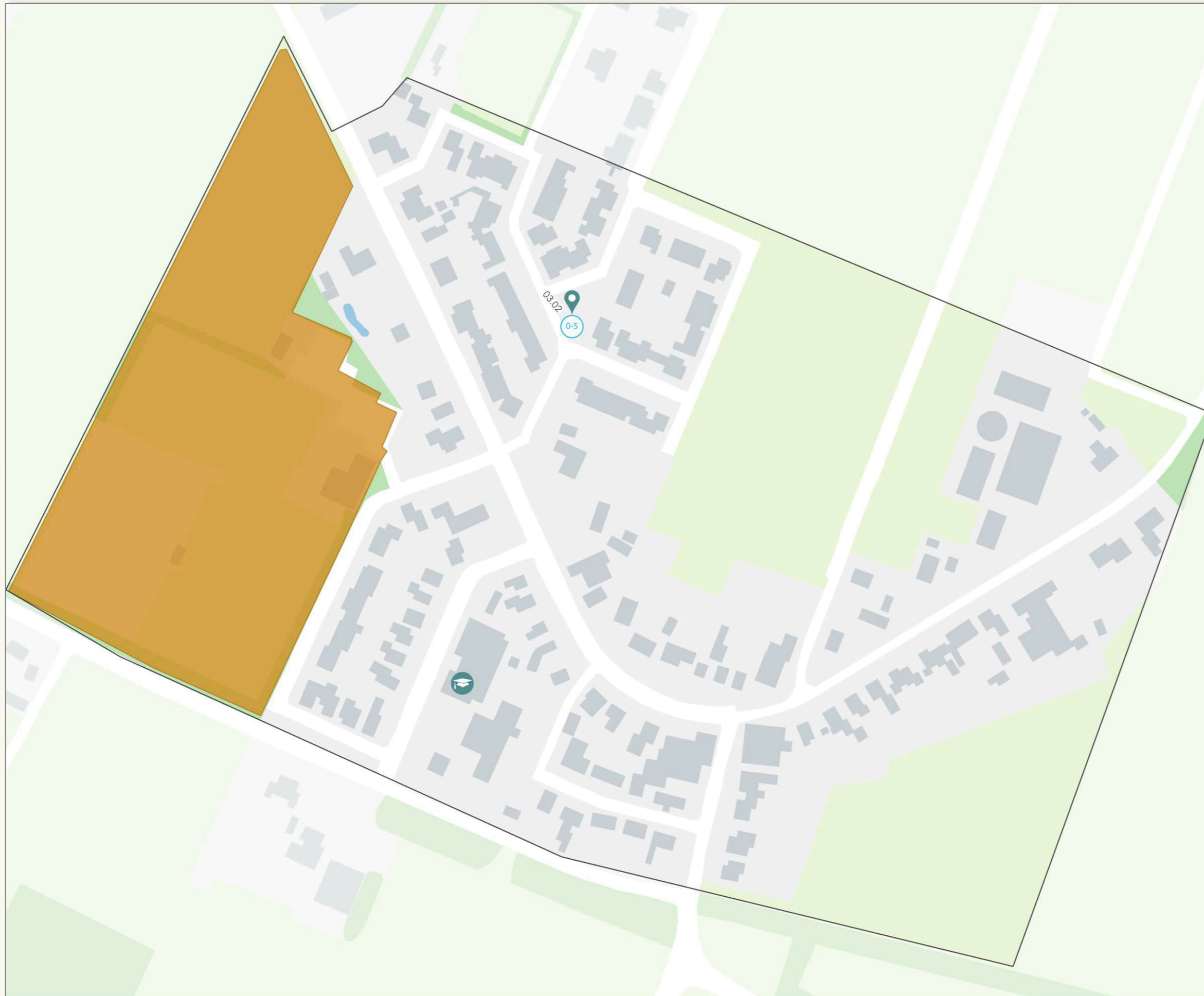


Ondanks dat Bergentheim geen grote kern is qua oppervlak, wonen er veel kinderen en jongeren. De verwachting is dat deze hoeveelheid in de nabije toekomst niet zal afnemen.

Dat betekent een grote vraag naar ruimte om te spelen, sporten en ontmoeten. In Bergentheim liggen dan ook veel plekken. Zowel voor spelen als sporten liggen er verschillende mogelijkheden. Desalniettemin zijn de plekken over het algemeen klein en werd tijdens de rondgangen door kinderen aangegeven dat veel plekken te weinig uitdaging bieden.

Dat blijkt ook uit de reacties via de online-enquête. Een ander belangrijk onderwerp uit de participatie is jongerenoverlast op het trapveld middenin Bergentheim. Het groen in de buurt van de Stationsweg is een populaire plek als het gaat om informeel spelen.





Toelichting Kaartblad

Door de aanwezigheid van het schoolplein en de lage hoeveelheid kinderen in de kern, volstaat een enkele steunplek spelen in Bruchterveld.

Er kan gesport worden bij de sportvelden, die openbaar toegankelijk zijn.

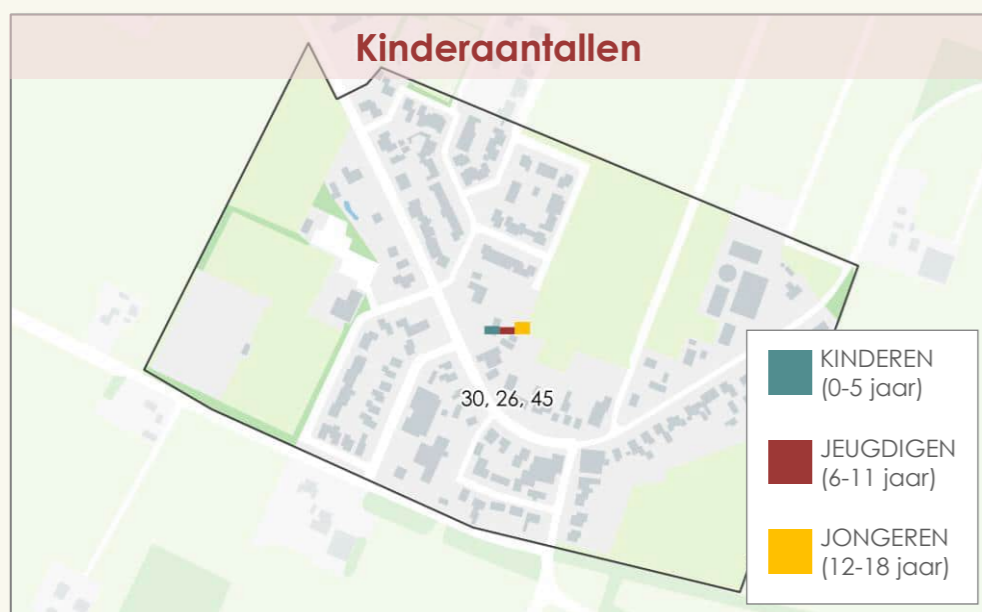
LEGENDA

PLEKKEN:

- Kernplek spelen en sporten
- Kernplek spelen
- Kernplek sporten
- Buurtplek spelen en sporten
- Buurtplek spelen
- Buurtplek sporten
- Steunplek spelen en sporten
- Steunplek spelen
- Steunplek sporten
- Straatplek

OVERIG:

- Basisschool
- Middelbare school
- Leeftijdscategorie
- Sportveld
- Speelpleknummer




In Bruchterveld ligt één formele speelplek en een schoolplein. Daarnaast voorzien de sportvelden in de mogelijke sportbehoeften.

Het aantal kinderen en jongeren in Bruchterveld ligt laag. Naar verwachting zal deze hoeveelheid in de toekomst redelijk stabiel blijven.

Ondanks dat de online-participatie door de gehele gemeente is verspreid, zijn er geen zichtbare kaartreacties binnengekomen over Bruchterveld. Wel is er een rondgang gehouden met kinderen uit de kern. Zij hebben aangegeven dat de enige plek die de kern rijk is, in principe best leuk is, maar ook best verbeterd kan worden. Denk daarbij aan een extra schommels en meer klimtoestellen in een groene omgeving, waar je zou kunnen verstoppen.

Al met al missen kinderen in Bruchterveld uitdaging op hun speelplek.





Toelichting Kaartblad

De speeltuinvereniging in De Krim heeft een centrale rol op het gebied van spelen.

Om voor zo veel mogelijk kinderen van waarde te zijn, is het advies om de speeltuinvereniging te verplaatsen naar een centrale plek in het midden van De Krim.

LEGENDA

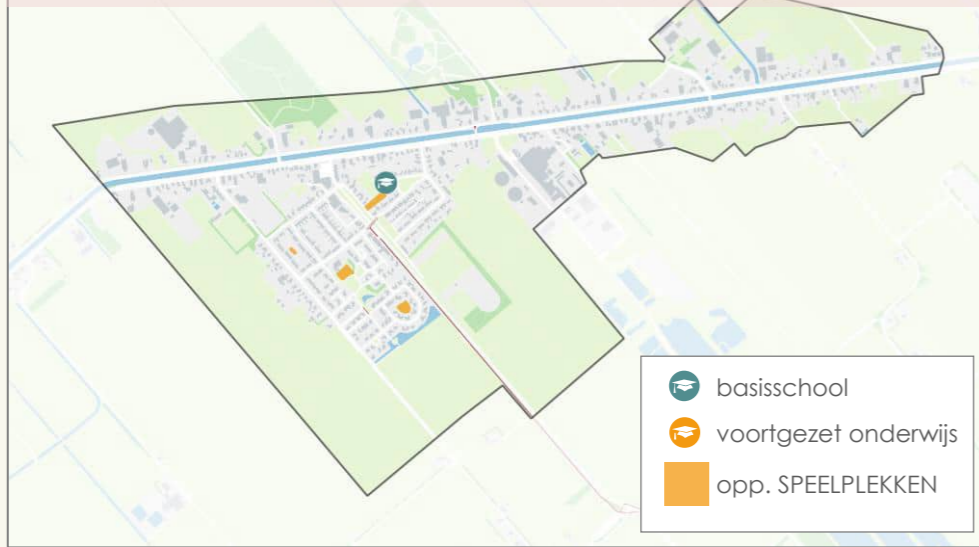
PLEKKEN:

- Kernplek spelen en sporten
- Kernplek spelen
- Kernplek sporten
- Buurtplek spelen en sporten
- Buurtplek spelen
- Buurtplek sporten
- Steunplek spelen en sporten
- Steunplek spelen
- Steunplek sporten
- Straatplek

OVERIG:

- Basisschool
- Sportveld
- Middelbare school
- Speelpleknummer
- Leeftijdscategorie

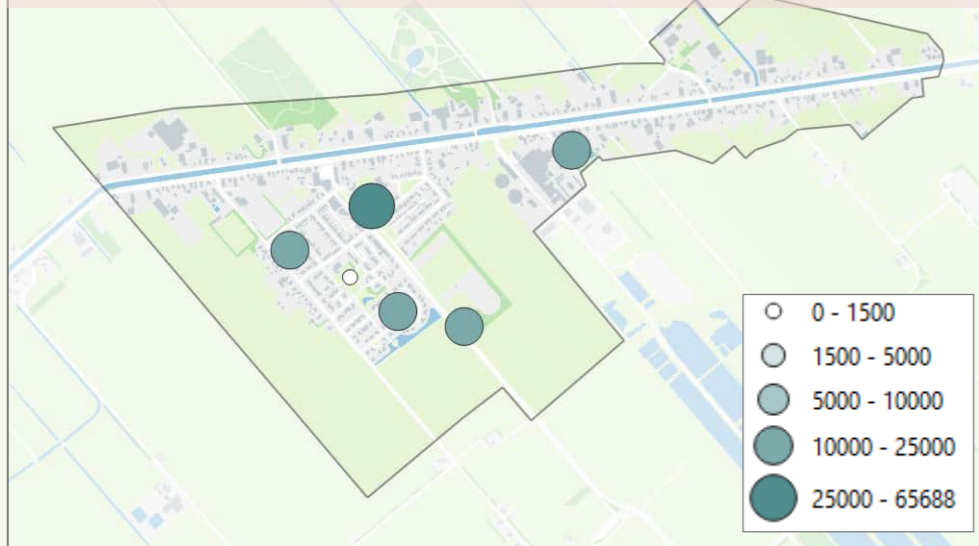
Oppervlakte en voorzieningen spelen



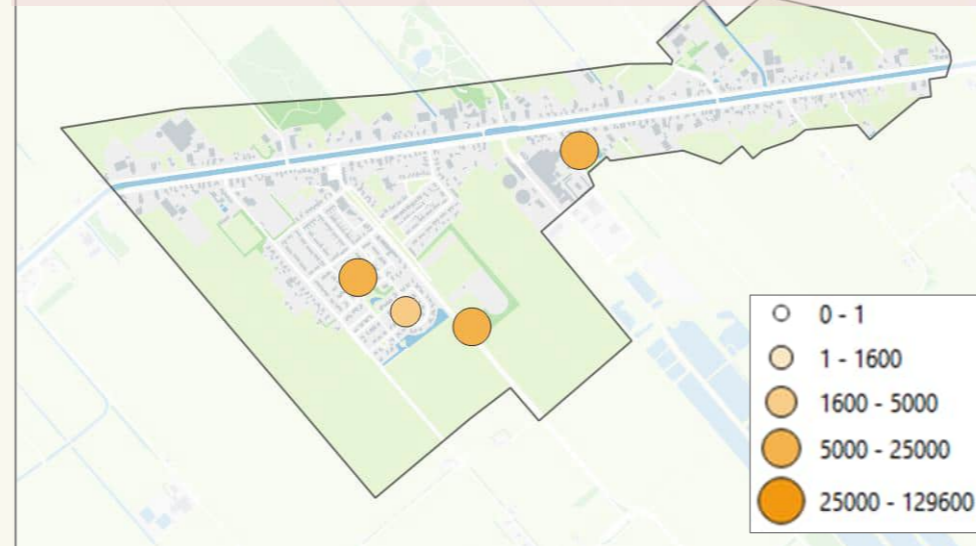
Oppervlakte sportparken



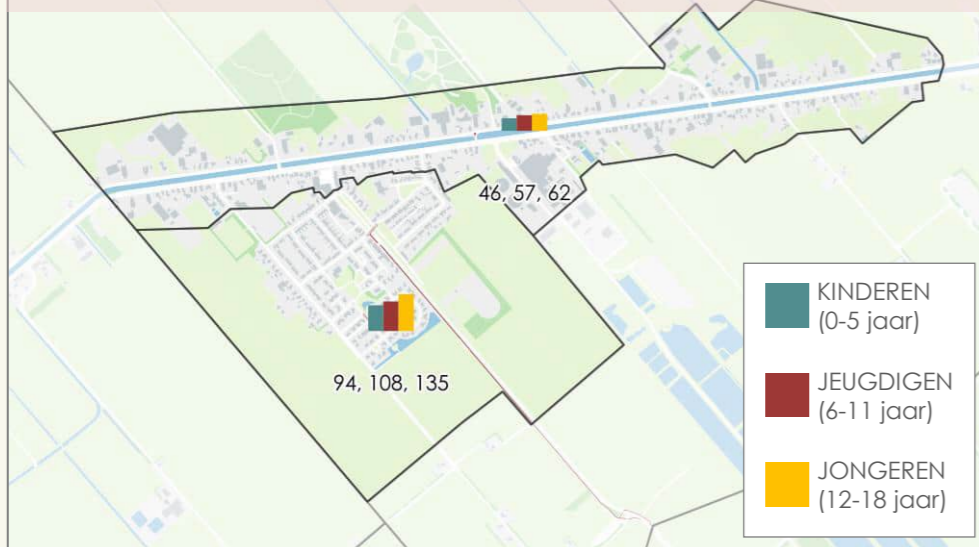
Waarde spelen per plek



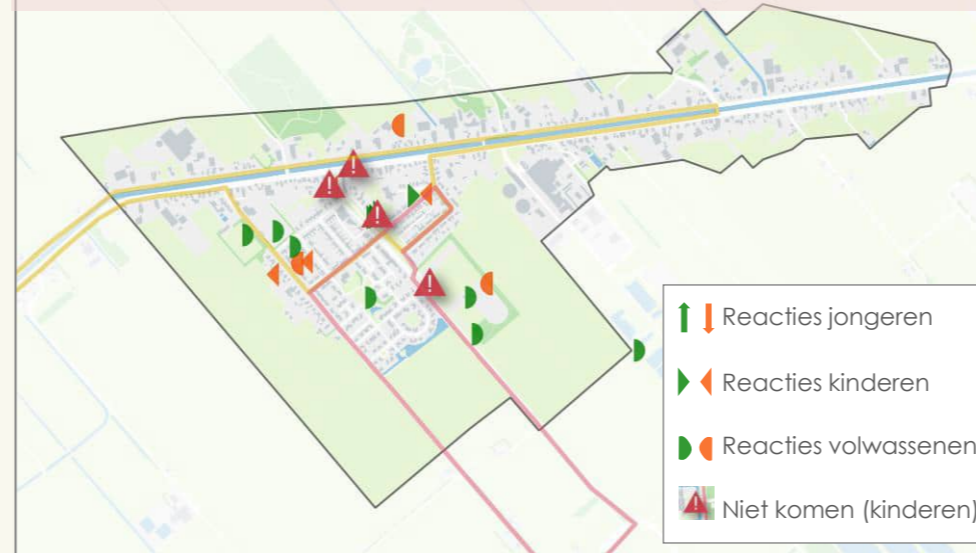
Waarde sporten per plek



Kinderaantallen



Resultaten bewonersbevraging



De Krim kan in twee typen dorp worden verdeeld. Het ene deel bestaat uit lintbebouwing, langs het kanaal.

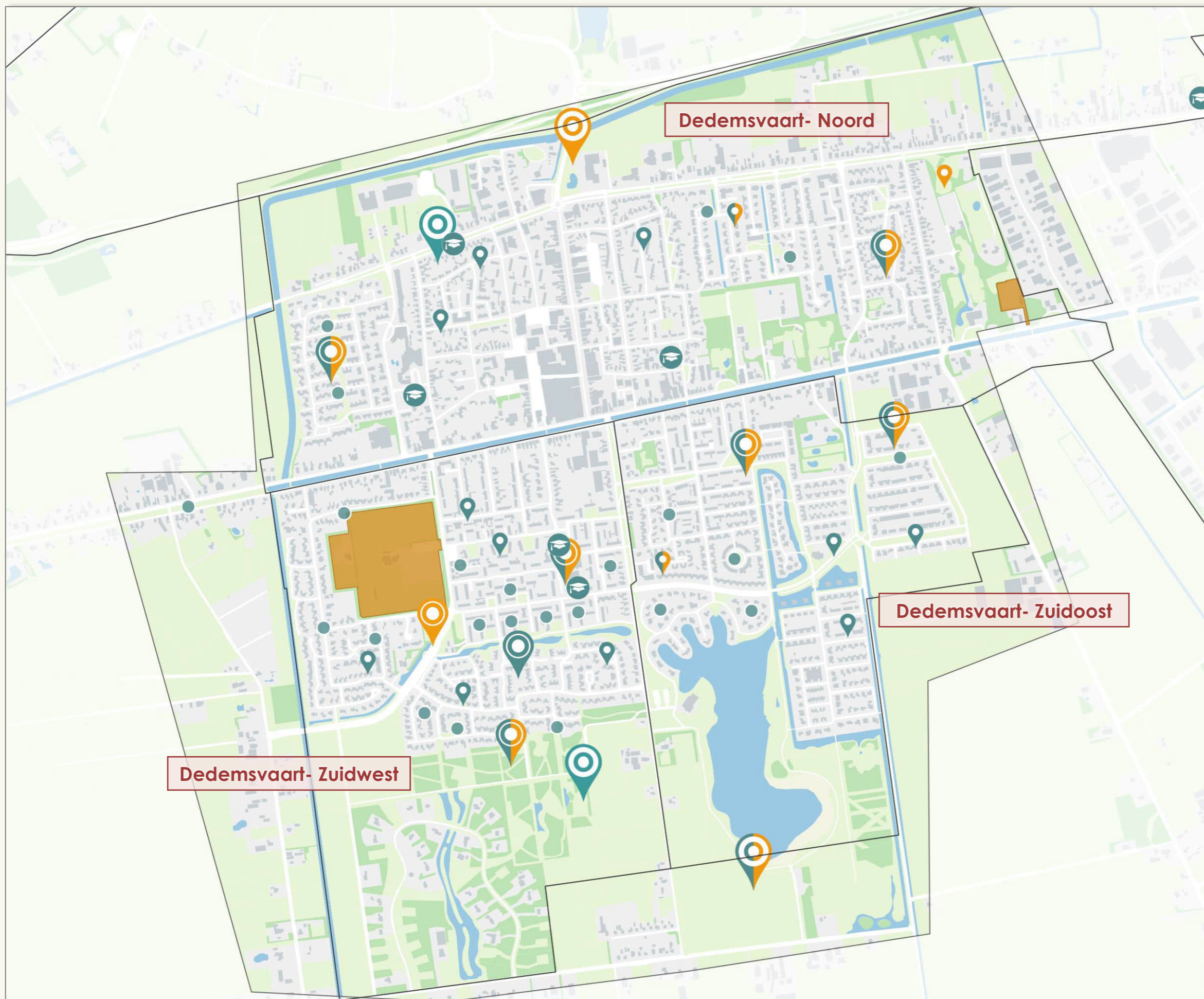
Het andere deel is wat compacter opgebouwd. Hier wonen de meeste kinderen en jongeren. Dit aantal zal overigens afnemen in de komende jaren.

Aan de Beukenlaan bevindt zich een speeltuinvereniging, waarover door meerdere mensen is aangegeven dat de plek niet goed te bereiken is, door een gevaarlijke overstek van de Beukenlaan.

Middenin De Krim, aan de Marslaan, ligt veel ruimte om een centrale buurtplek te realiseren. Op dit moment bevindt zich hier een trapveld.

In De Krim is veel gelegenheid tot sporten. Er zijn sportvelden, een zwembad en bij de schaatsbaan zijn meerdere mogelijkheden om te bewegen en te sporten.





Toelichting Kaartblad

Dit is het totaaloverzicht voor Dedemsvaart. Klik op de wijknaam voor het kaartblad en infokaarten van die wijk.

Klik op [deze link](#) om de kaart voor sporten en ontmoeten van 12+ jaar in te zien.

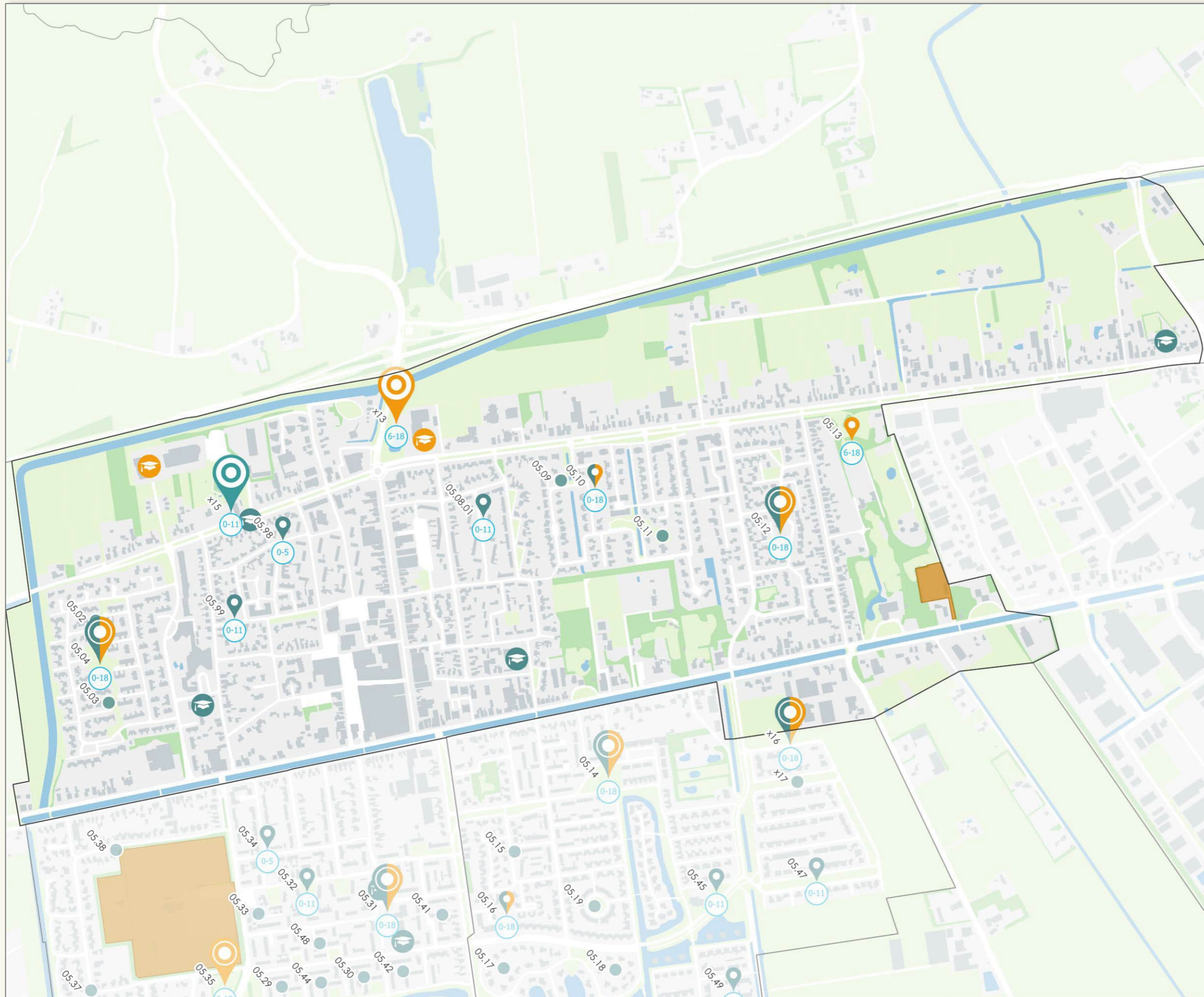
LEGENDA

PLEKKEN:

- Kernplek spelen en sporten
- Kernplek spelen
- Kernplek sporten
- Buurtplek spelen en sporten
- Buurtplek spelen
- Buurtplek sporten
- Steunplek spelen en sporten
- Steunplek spelen
- Steunplek sporten
- Straatplek

OVERIG:

- Basisschool
- Middelbare school
- Leefijdscategorie
- Sportveld
- Speelpleknummer



Toelichting Kaartblad

Zowel de kinderboerderij als de skatebaan hebben een functie voor de gehele kern.

Over het algemeen zijn er genoeg speelplekken in dit deel van Dedemsvaart. Behalve in de buurt van CBS de Regenboog, waar het schoolplein als de buurtplek moet gaan fungeren.

LEGENDA

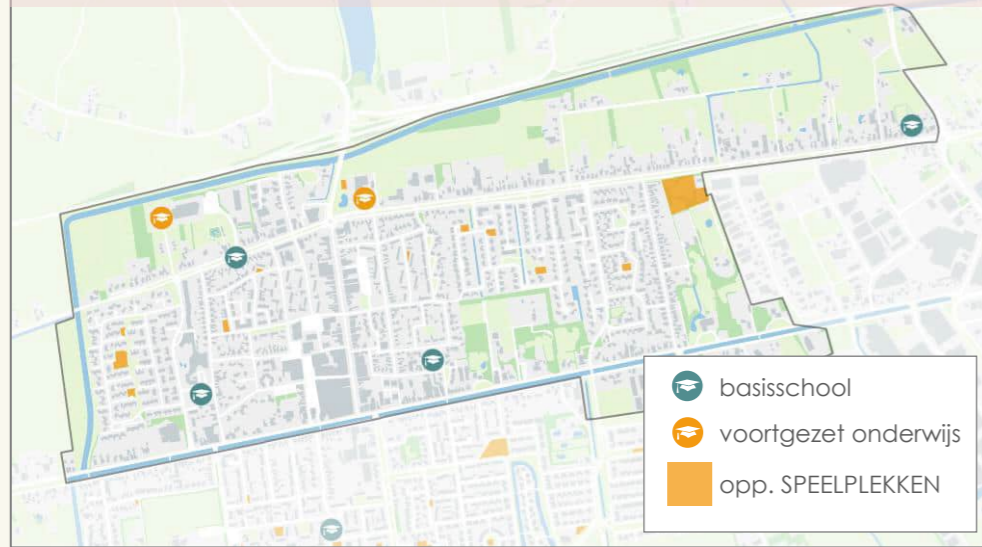
PLEKKEN:

- Kernplek spelen en sporten
- Kernplek spelen
- Kernplek sporten
- Buurtplek spelen en sporten
- Buurtplek spelen
- Buurtplek sporten
- Steunplek spelen en sporten
- Steunplek spelen
- Steunplek sporten
- Straatplek

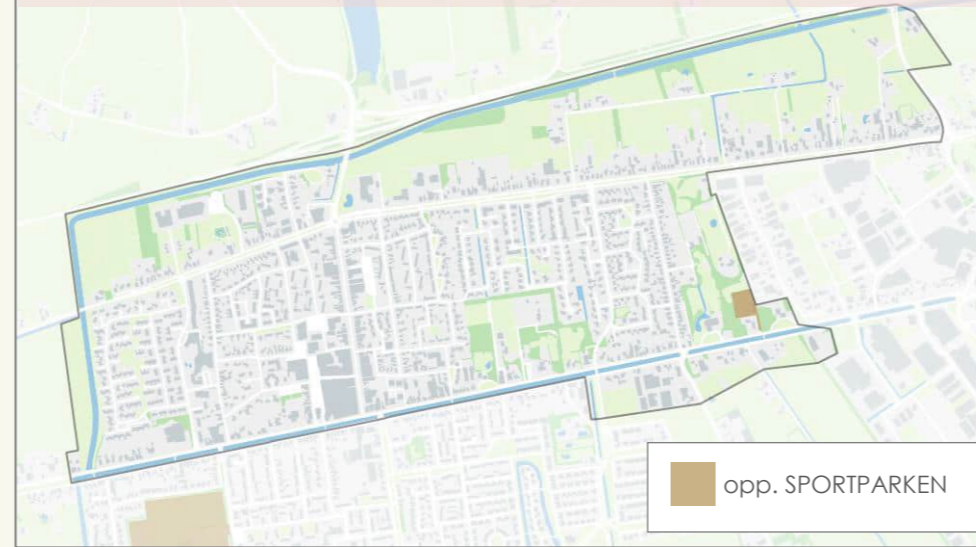
OVERIG:

- Basisschool
- Sportveld
- Middelbare school
- Speelpleknummer
- Leeftijdscategorie

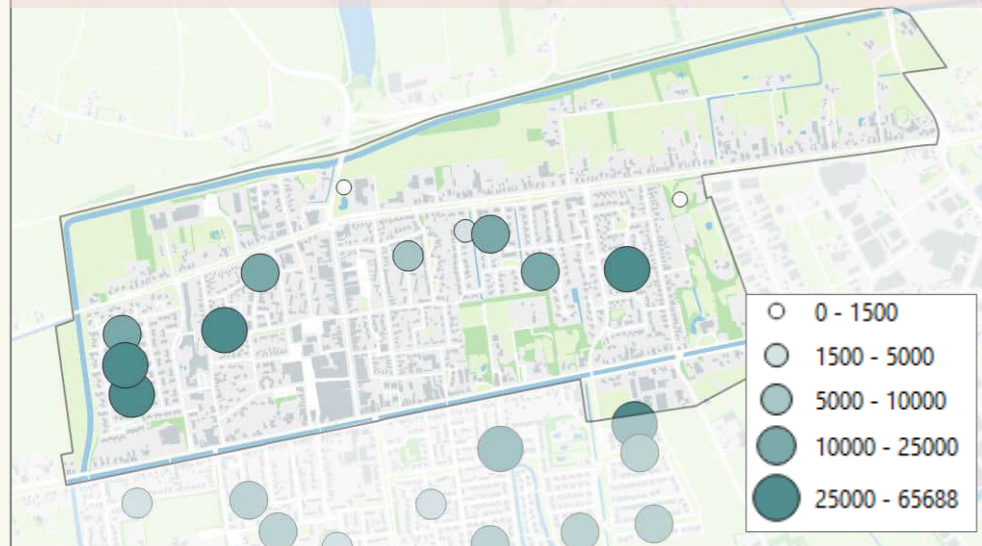
Oppervlakte en voorzieningen spelen



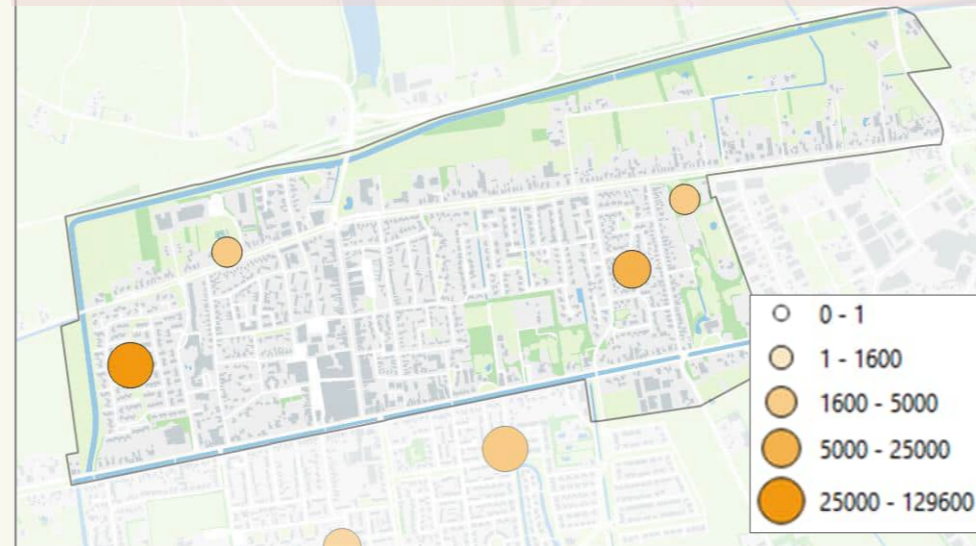
Oppervlakte sportparken



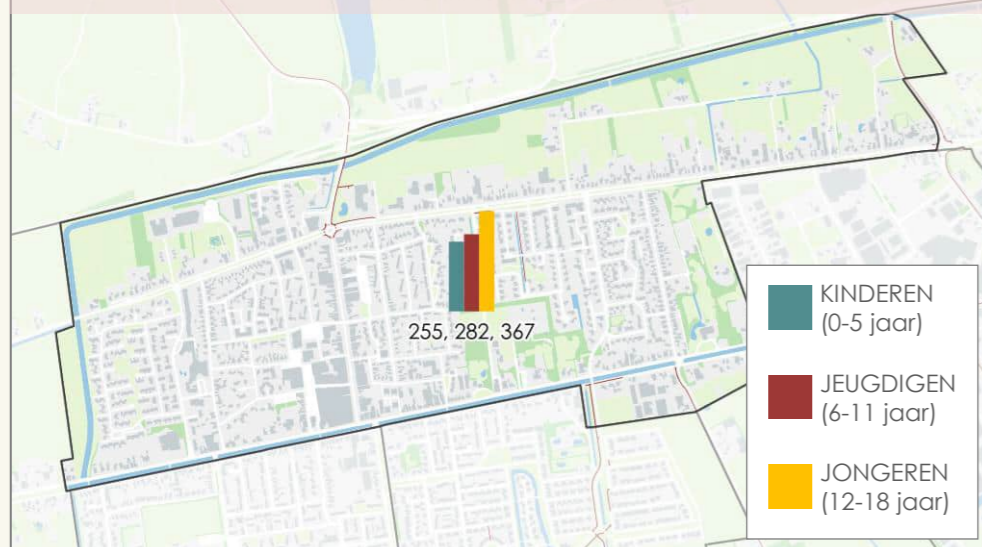
Waarde spelen per plek



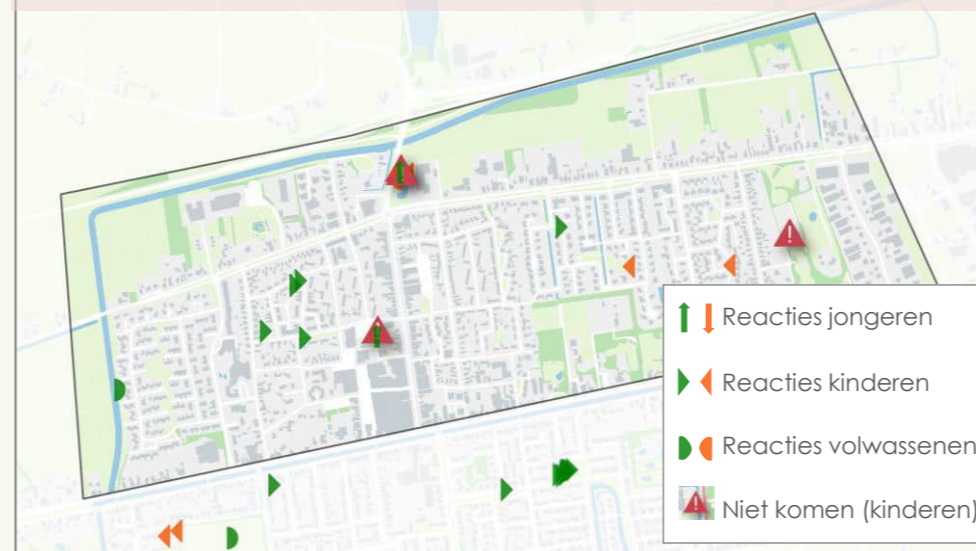
Waarde sporten per plek



Kinderaantallen



Resultaten bewonersbevraging



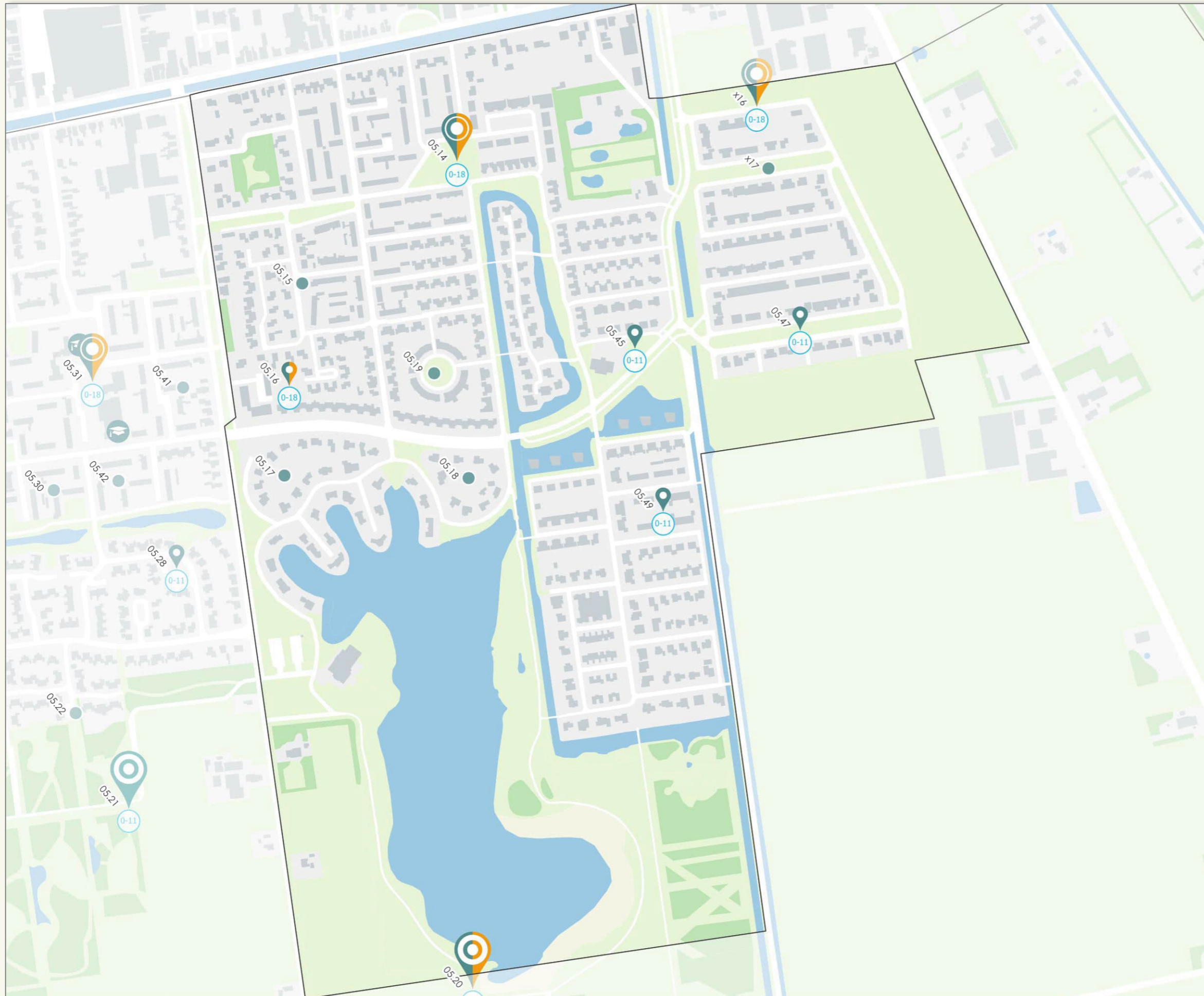
In het noordelijke gedeelte van Dedemsvaart heeft een hoge concentratie jongeren. Ook wonen er veel kinderen en jeugdigen. De verwachting is overigens dat deze hoeveelheid in de komende jaren iets zal krimpen. Desondanks zal de behoefte voor speel- en sportruimte groot blijven.

Dedemsvaart- Noord kent een kinderboerderij en een skatebaan, die beiden een functie hebben voor minimaal de hele kern.

Aan de Aak in het westelijke gedeelte, liggen drie plekken vlakbij elkaar. Deze worden in het streefbeeld samengevoegd tot één grote plek. In het midden van Dedemsvaart- Noord is, in tegenstelling tot de rest van de wijk en kern, weinig ruimte om te spelen en sporten op formele plekken. Het schoolplein is de enige plek die daarvoor in de nabije omgeving.

Een belangrijk aandachtspunt in Dedemsvaart- Noord is de ervaren overlast bij de skatebaan.





Toelichting Kaartblad

Aan de Kotermeerplas ligt een grote kernplek waar veel te doen is.

Het oostelijke deel van de wijk bestaat uit nieuwbouw, waardoor er veel kinderen gebruik maken van de speelplekken. Het is belangrijk om ook sportvoorzieningen toe te voegen in deze omgeving.

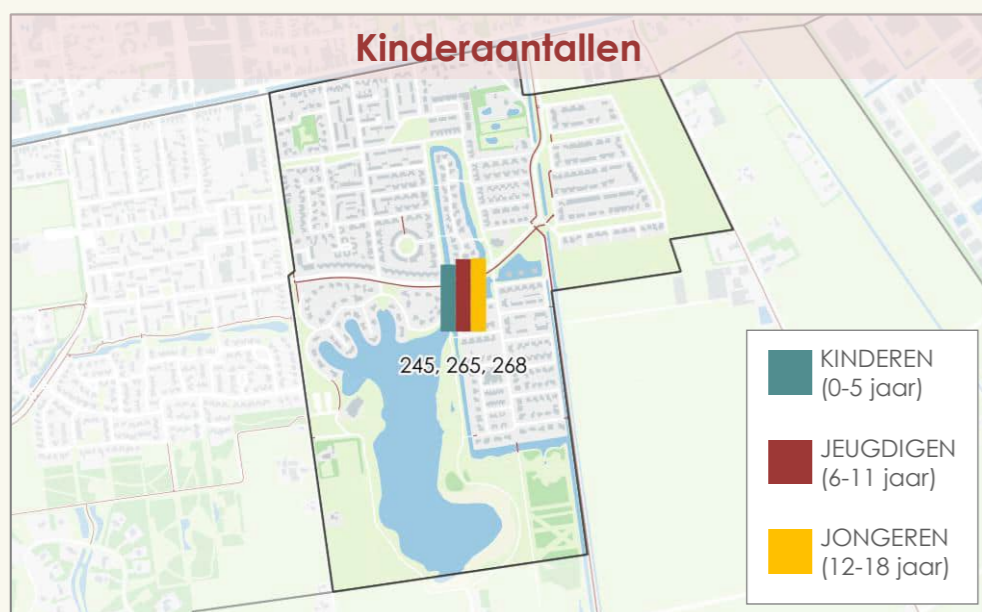
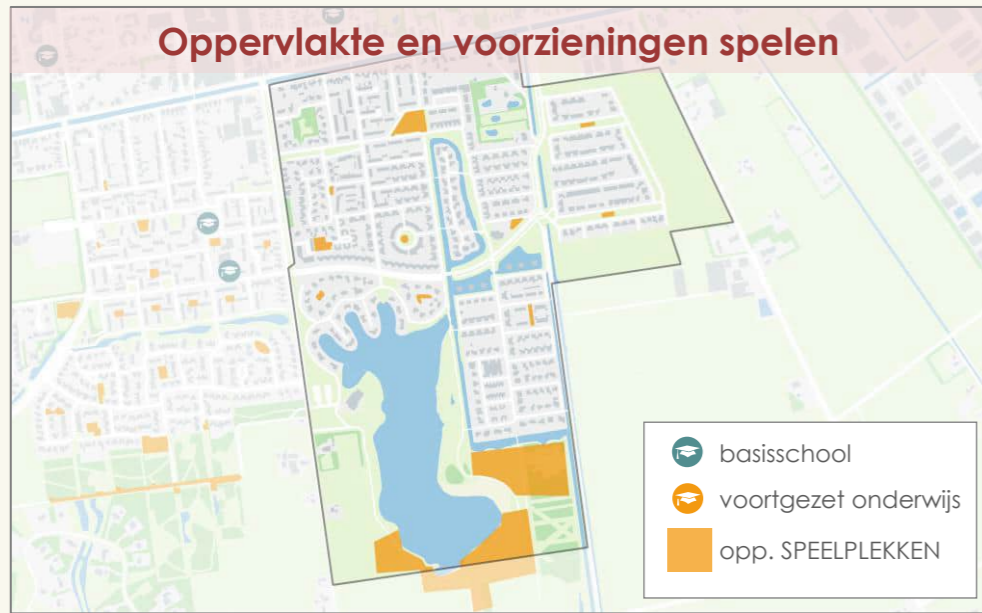
LEGENDA

PLEKKEN:

- Kernplek spelen en sporten
- Kernplek spelen
- Kernplek sporten
- Buurtplek spelen en sporten
- Buurtplek spelen
- Buurtplek sporten
- Steunplek spelen en sporten
- Steunplek spelen
- Steunplek sporten
- Straatplek

OVERIG:

- Basisschool
- Middelbare school
- Leeftijdscategorie
- Sportveld
- Speelpleknummer

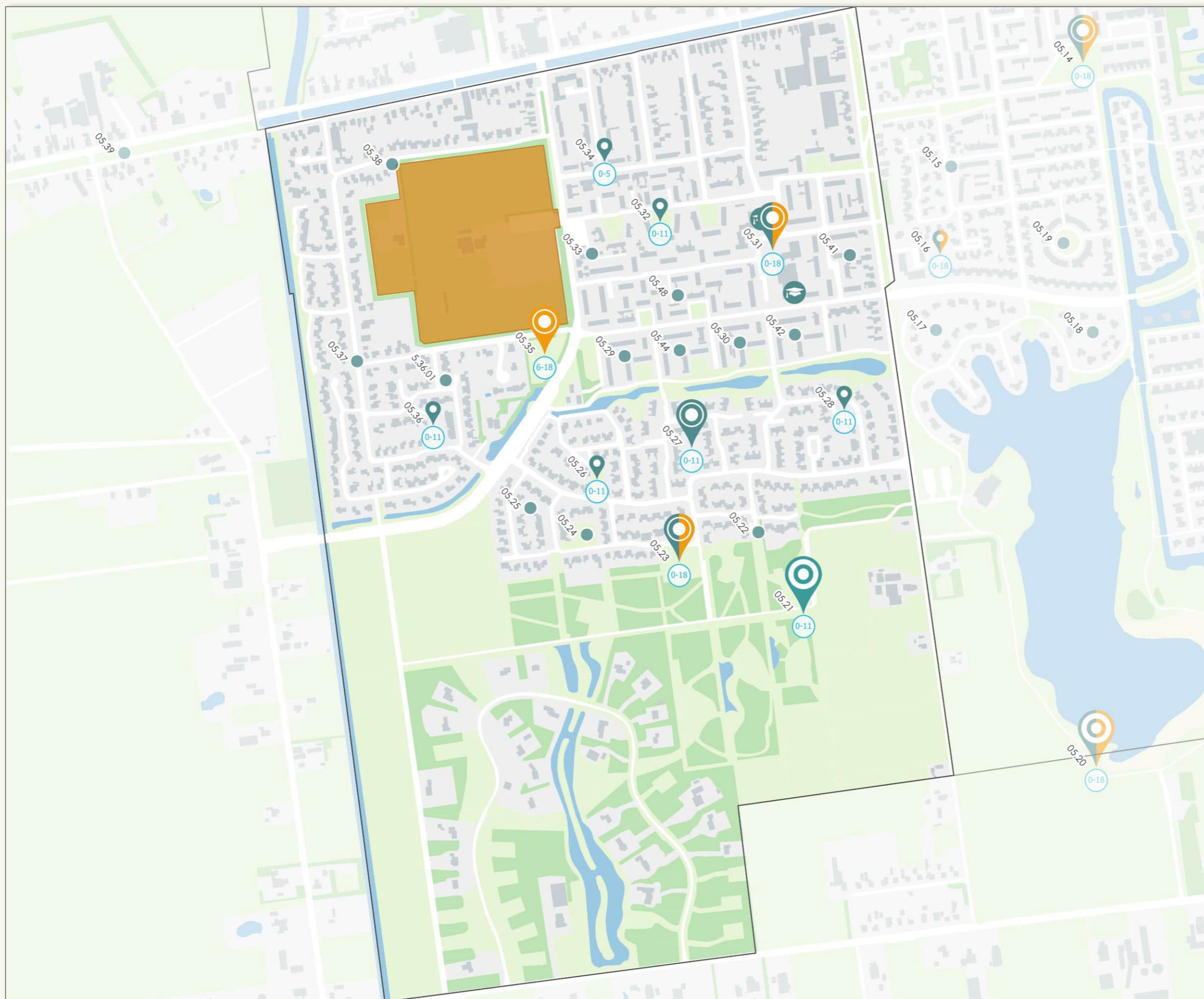


De Kotermeerplas heeft een belangrijke functie voor Zuidoost, maar ook voor heel Dedemsvaart. Er vindt veel recreatie plaats rondom de plas. Het biedt mogelijkheden tot een rondje sporten of wandelen. Daarnaast liggen er meerdere grote plekken waar gespeeld en gesport kan worden.

Dedemsvaart- Zuidoost bestaat daarnaast voor een deel uit relatief nieuwe bebouwing. Mede daardoor zal het aantal kinderen en jongeren de komende jaren op zijn minst stabiel blijven.

In Zuidoost zijn veel plekken, maar dus ook veel kinderen. Opvallend is dat in het uiterst oostelijke deel van de wijk, in het nieuwbougebied, eigenlijk geen ruimte is om te sporten. In de toekomst kan daardoor op speelplekken in deze omgeving verdringing ontstaan, met jongerenoverlast als gevolg.





Toelichting Kaartblad

Het zuidwestelijke deel van Dedemsvaart heeft veel plekken waar gespeeld kan worden. Toch ontbreekt het vaak aan ruimte om echt leuke buurtplekken te realiseren. Daarom staan in deze wijk relatief veel steunplekken getekend.



Het tijdpad In het Zuiderbos is een speciale plek in Dedemsvaart.

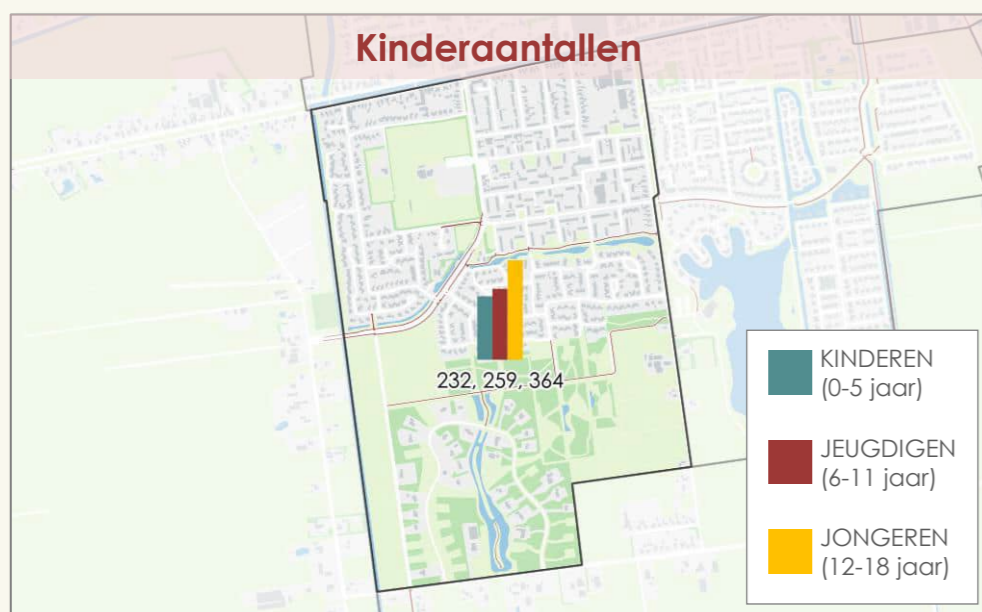
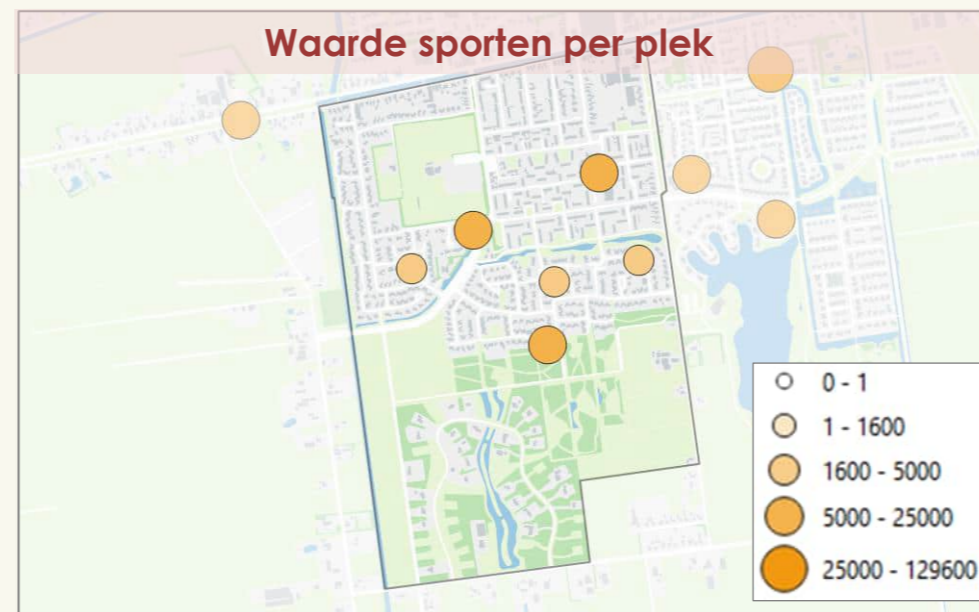
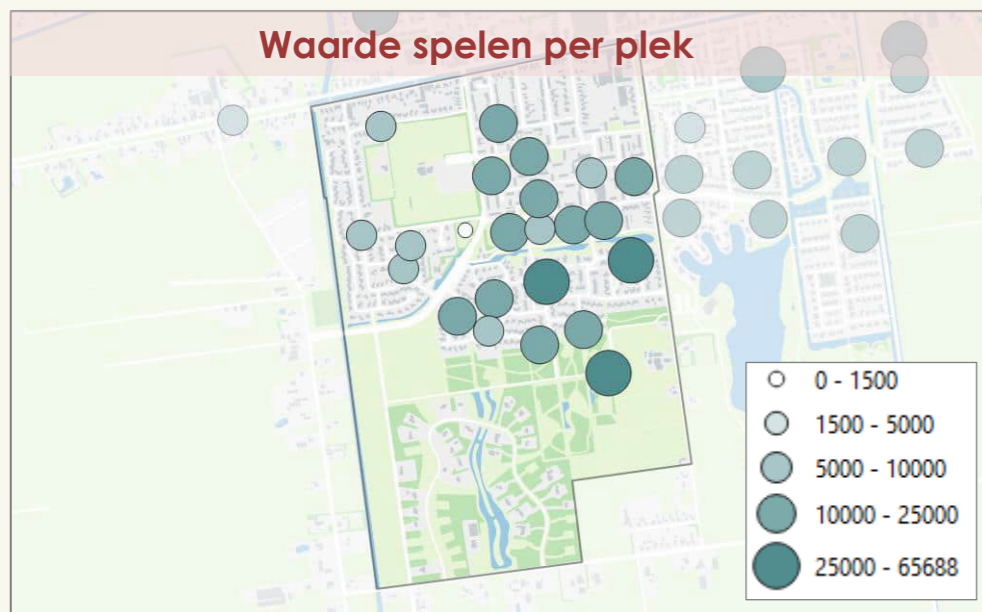
LEGENDA

PLEKKEN:

-  Kernplek spelen en sporten
-  Kernplek spelen
-  Kernplek sporten
-  Buurtplek spelen en sporten
-  Buurtplek spelen
-  Buurtplek sporten
-  Steunplek spelen en sporten
-  Steunplek spelen
-  Steunplek sporten
-  Straatplek

OVERIG:

-  Basisschool
-  Sportveld
-  Middelbare school
-  Speelpleknummer
-  Leeftijdscategorie



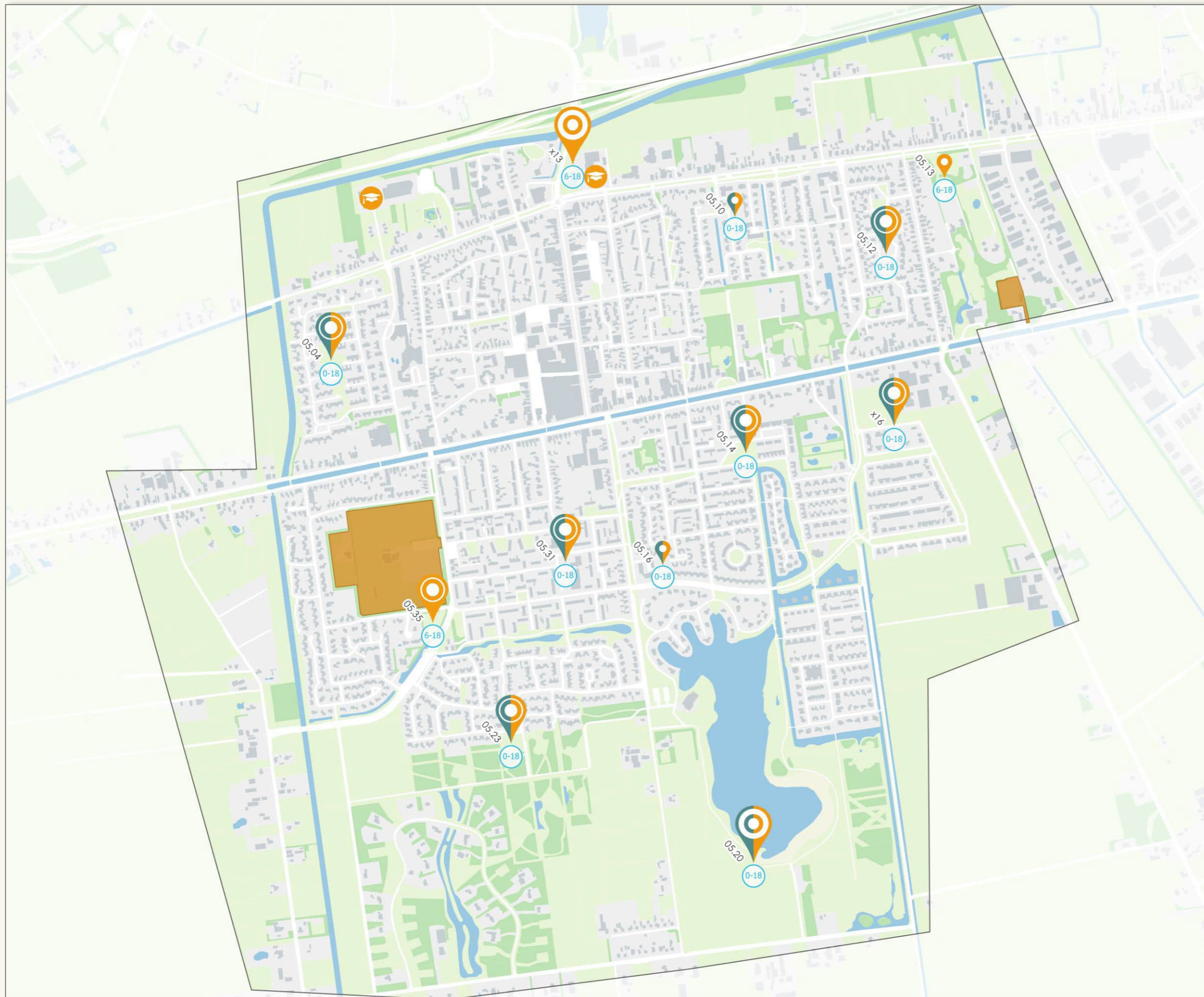
Het zuidwestelijke deel van Dedemsvaart heeft een grote sportaccommodatie middenin de wijk liggen. Daardoor is er veel ruimte om te sporten voor onder andere de vele jongeren in de wijk. Deze hoge hoeveelheid zal overigens in de komende jaren afnemen.

Vergeleken met andere wijken in Dedemsvaart, liggen er veel speelplekken in de wijk. Veel van deze plekken zijn vanwege hun ligging in hofjes niet aantrekkelijk voor kinderen uit de buurt om te spelen. Tenzij je als kind naast zo'n plek woont.

Een andere opvallende plek in het zuidwestelijke gedeelte is het Tijdspad, waar veel ruimte en potentie ligt voor een prachtige plek om te spelen en bewegen.

Op de plek aan De Blauwe Zegge is door relatief veel mensen aangegeven dat ze de plek als positief ervaren.





Toelichting Kaartblad

In Dedemsvaart zijn er weinig plekken specifiek voor jongeren. Het bewegen en sporten is verdeelt over de wat grotere plekken. Gezien het aantal jongeren en jeugdigen samen zijn er ook veel plekken nodig.

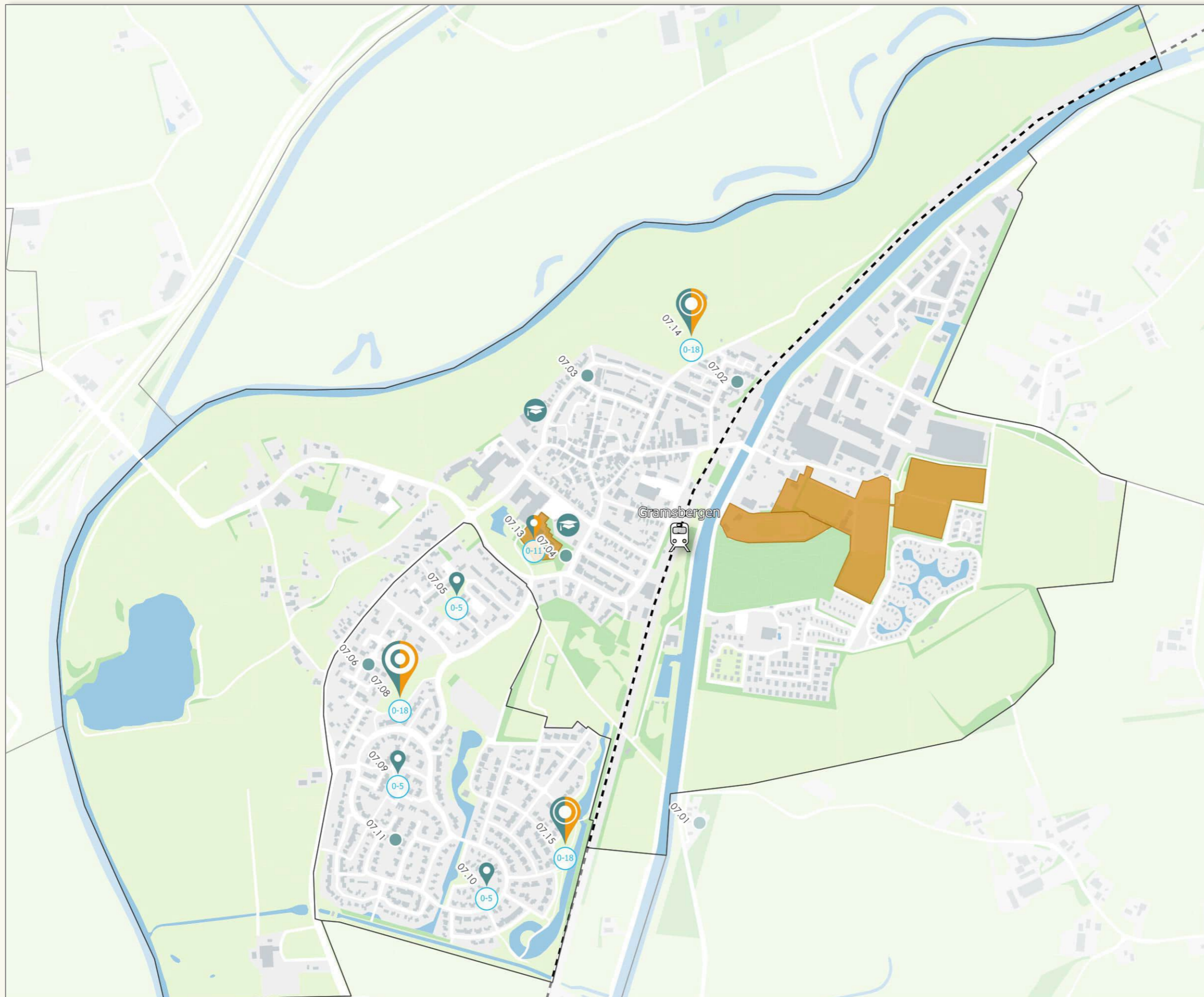
LEGENDA

PLEKKEN:

- Kernplek spelen en sporten
- Kernplek sporten
- Buurtplek spelen en sporten
- Buurtplek sporten
- Steunplek spelen en sporten
- Steunplek sporten

OVERIG:

- Middelbare school
- Sportveld
- Leeftijdscategorie
- Speelpleknummer



Toelichting Kaartblad

Door de beperkte ruimte en de hoeveelheid kinderen en jongeren in Gramsbergen, blijven de meeste plekken in de kern bestaan.

Met name in het noordelijke deel van Gramsbergen is de ruimte beperkt, waardoor er gekozen is voor steunplekken in plaats van een centrale buurtplek.

LEGENDA

PLEKKEN:

- Kernplek spelen en sporten
- Kernplek spelen
- Kernplek sporten
- Buurtplek spelen en sporten
- Buurtplek spelen
- Buurtplek sporten
- Steunplek spelen en sporten
- Steunplek spelen
- Steunplek sporten
- Straatplek

OVERIG:

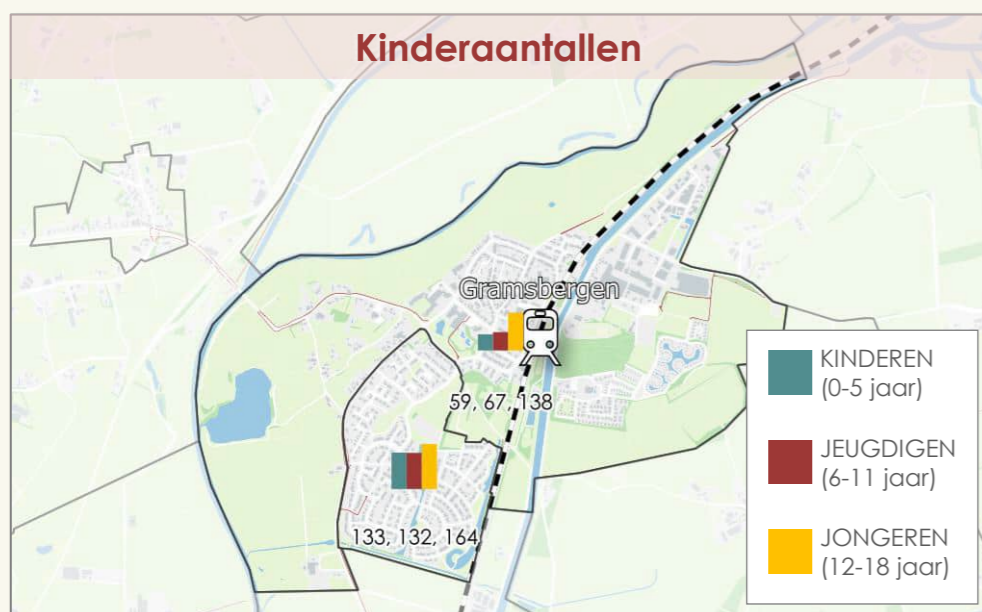
- Basisschool
- Sportveld
- Middelbare school
- Speelpleknummer
- Leeftijdscategorie

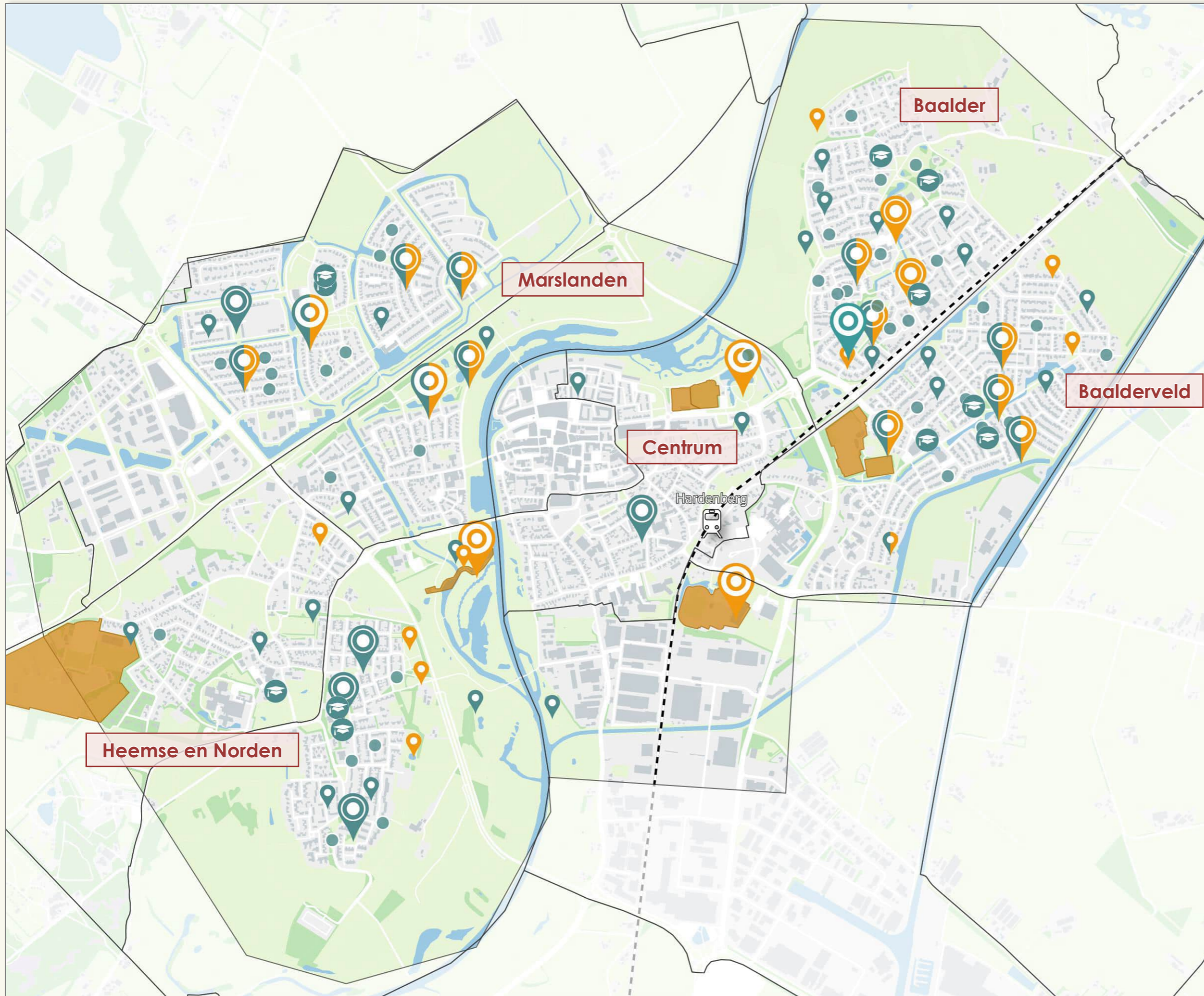


Op dit moment wonen er veel jongeren in Gramsbergen. Gezien de hoeveelheid kinderen en jeugdigen, is de verwachting dat dit aantal in de komende jaren zal afnemen. Het aantal kinderen onder de 12 zal naar verwachting stabiel blijven.

In de kern liggen verschillende speelplekken op een korte afstand van elkaar. Daarnaast gaat het vaak om kleine plekken, waardoor de plek niet altijd tot zijn recht komt. Dat is ook te zien in de resultaten uit de enquête.

Er zijn meerdere mogelijkheden om te sporten. Zowel op formele plekken, als op de sportaccommodatie aan de oostkant van de kern.





Toelichting Kaartblad

Dit is het totaaloverzicht voor Hardenberg. Klik op de wijknaam voor het kaartblad en infokaarten van die wijk.

Klik op [deze link](#) om de kaart voor sporten en ontmoeten van 12+ jaar in te zien.

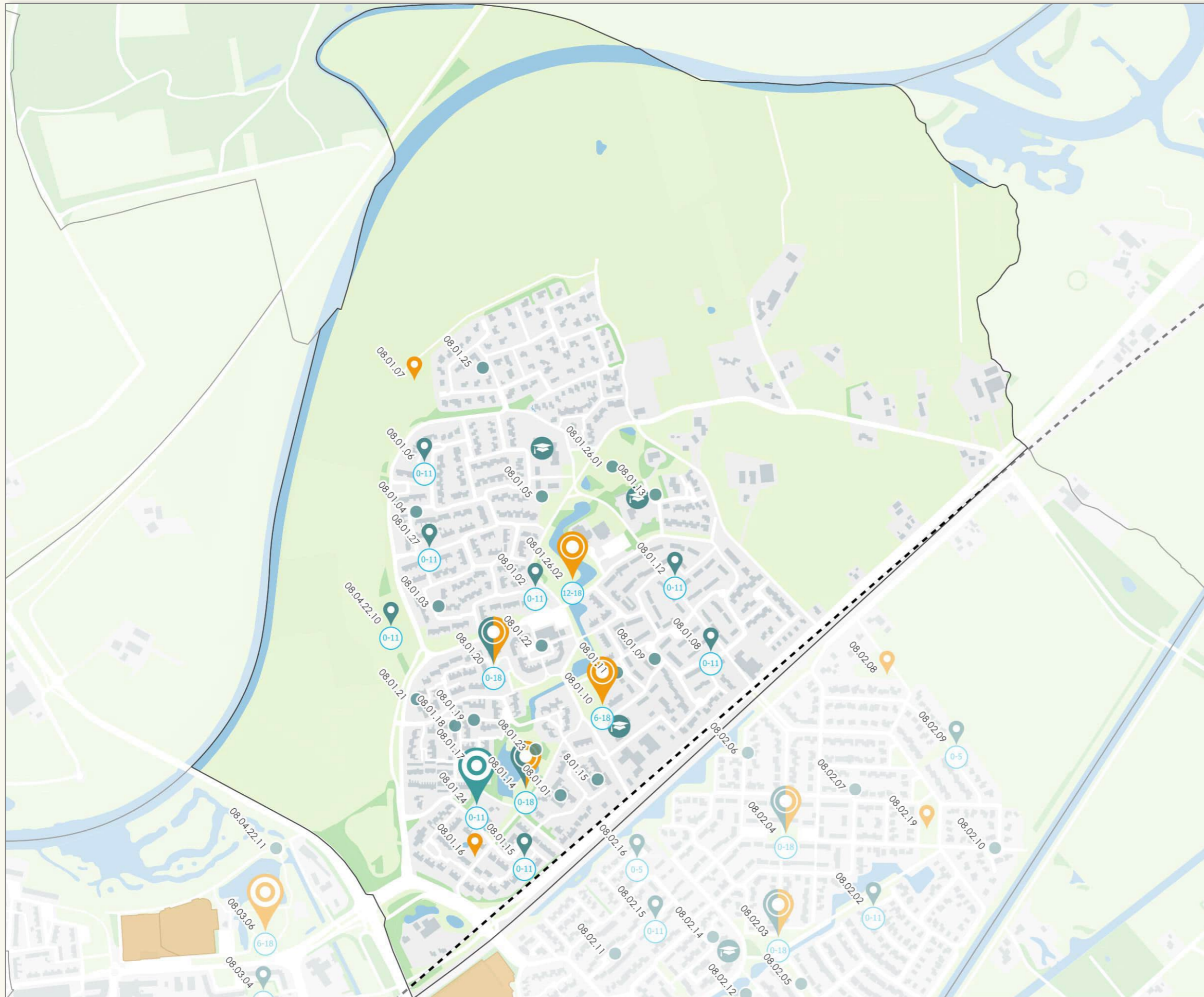
LEGENDA

PLEKKEN:

- Kernplek spelen en sporten
- Kernplek spelen
- Kernplek sporten
- Buurtplek spelen en sporten
- Buurtplek spelen
- Buurtplek sporten
- Steunplek spelen en sporten
- Steunplek spelen
- Steunplek sporten
- Straatplek

OVERIG:

- Basisschool
- Sportveld
- Middelbare school
- Speelpleknummer
- Leeftijdscategorie



Toelichting Kaartblad

Er zijn veel kleine plekjes in een groene wijk. Informeel spelen is daarom een belangrijk aspect in Baalder. In het noordelijke gedeelte hebben de scholen een belangrijke functie op het gebied van spelen.

In het zuidelijke gedeelte zijn meerdere buurtplekken te vinden. De kinderboerderij is voor meerdere wijken van waarde.

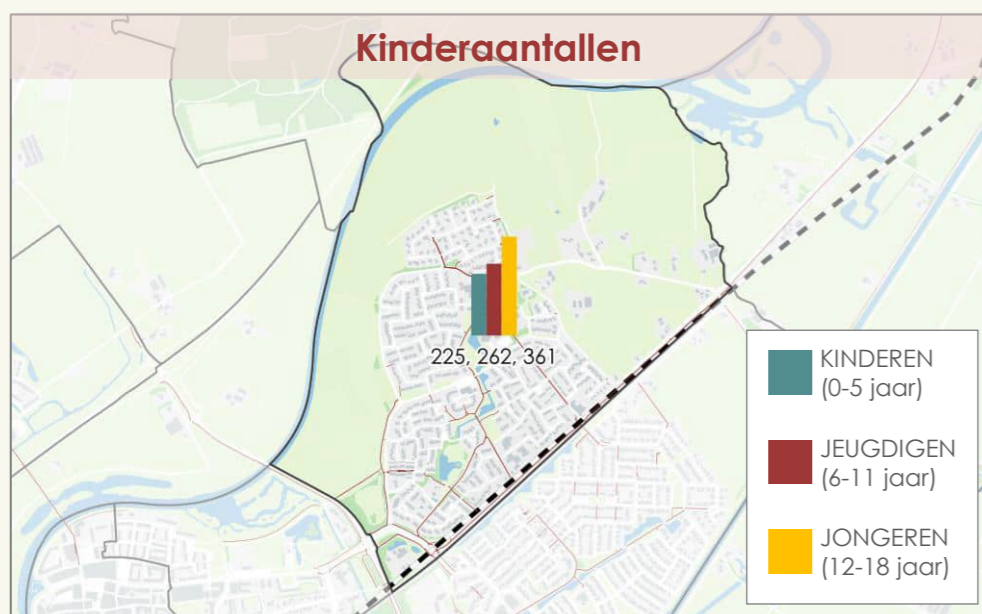
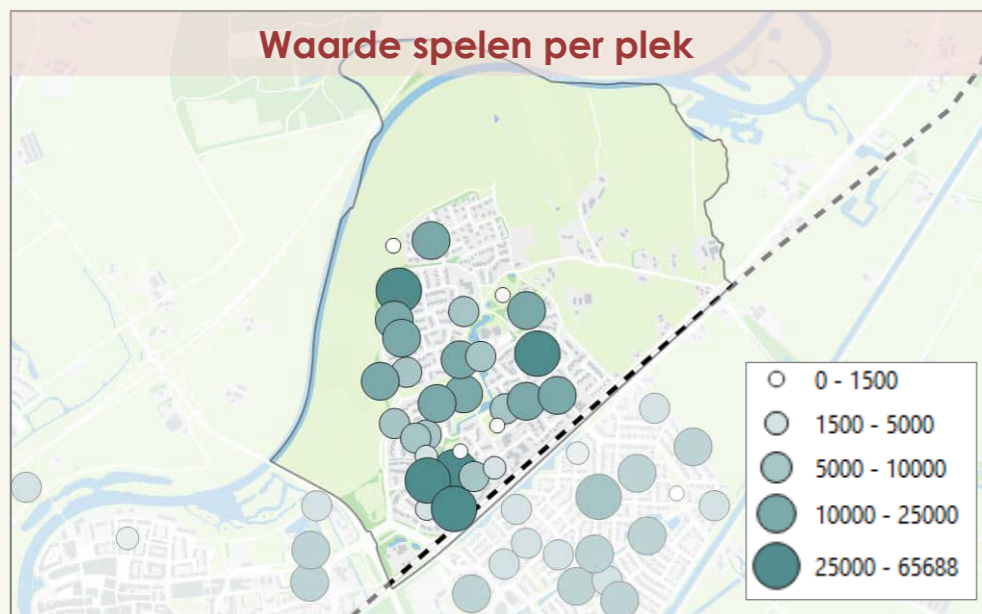
LEGENDA

PLEKKEN:

- Kernplek spelen en sporten
- Kernplek spelen
- Kernplek sporten
- Buurtplek spelen en sporten
- Buurtplek spelen
- Buurtplek sporten
- Steunplek spelen en sporten
- Steunplek spelen
- Steunplek sporten
- Straatplek

OVERIG:

- Basisschool
- Sportveld
- Middelbare school
- Speelpleknummer
- Leeftijdscategorie



Baalder kenmerkt zich door de groene structuur. Tijdens de rondgangen werd door kinderen aangegeven dat er veel wordt gespeeld in het groen.

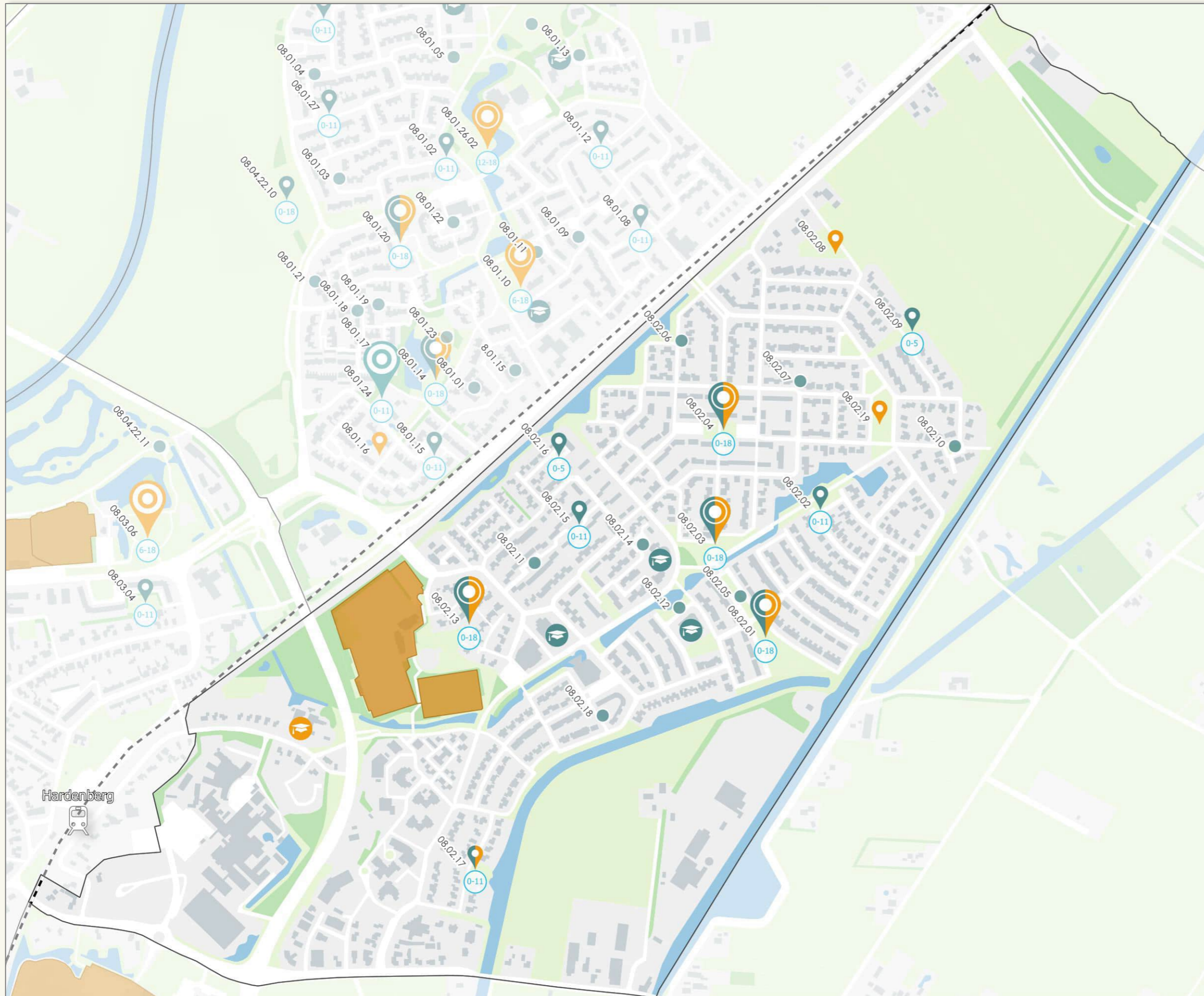
Een belangrijke reden daarvoor is dat het volgens de kinderen op veel plekken ontbreekt aan uitdaging. Veel plekken zijn klein en hebben volgens de data weinig waarde qua inventaris.

Het aantal kinderen en jongeren zal in de komende jaren iets afnemen, maar er zal een blijvende behoefte bestaan voor voldoende speel- en sportruimte in Baalder.

Voor jongeren is er op het gebied van sporten relatief weinig mogelijk op dit moment. Wel ligt er middenin de wijk een JOP, waar gebruik van wordt gemaakt. Dat levert zo nu en dan overlast op.

Een kenmerkend aspect uit de online-participatie zijn de reacties bij het spoor, die door verschillende deelnemers als gevaarlijk worden ervaren.





Toelichting Kaartblad

Verspreid over de wijk stimuleren meerdere buurtplekken samen spelen en sporten. Op gepaste afstand van deze buurtplekken zullen enkele steunplekken speelruimte voor alle kinderen binnen handbereik houden.

LEGENDA

PLEKKEN:

- Kernplek spelen en sporten
- Kernplek spelen
- Kernplek sporten
- Buurtplek spelen en sporten
- Buurtplek spelen
- Buurtplek sporten
- Steunplek spelen en sporten
- Steunplek spelen
- Steunplek sporten
- Straatplek

OVERIG:

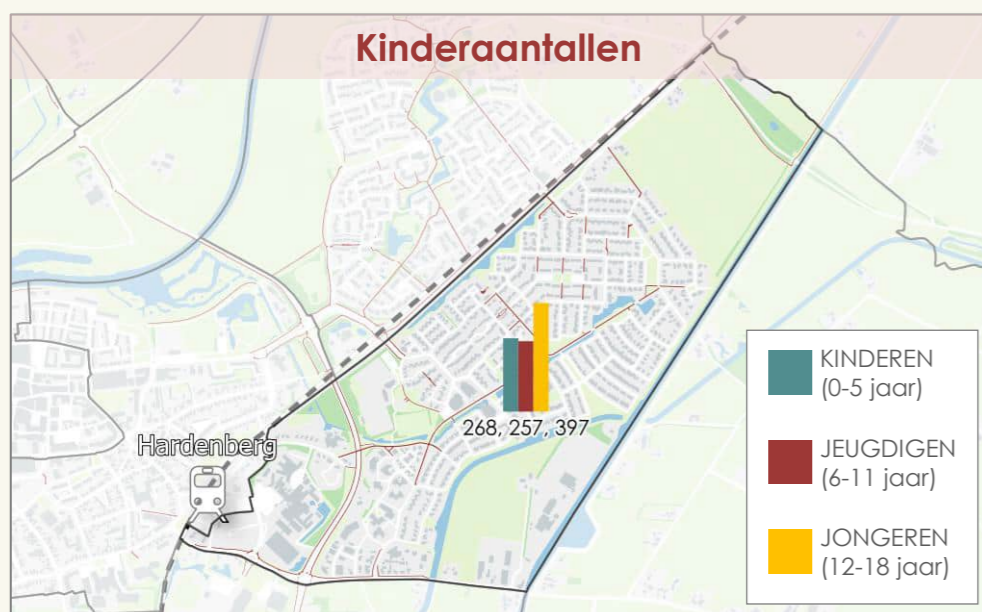
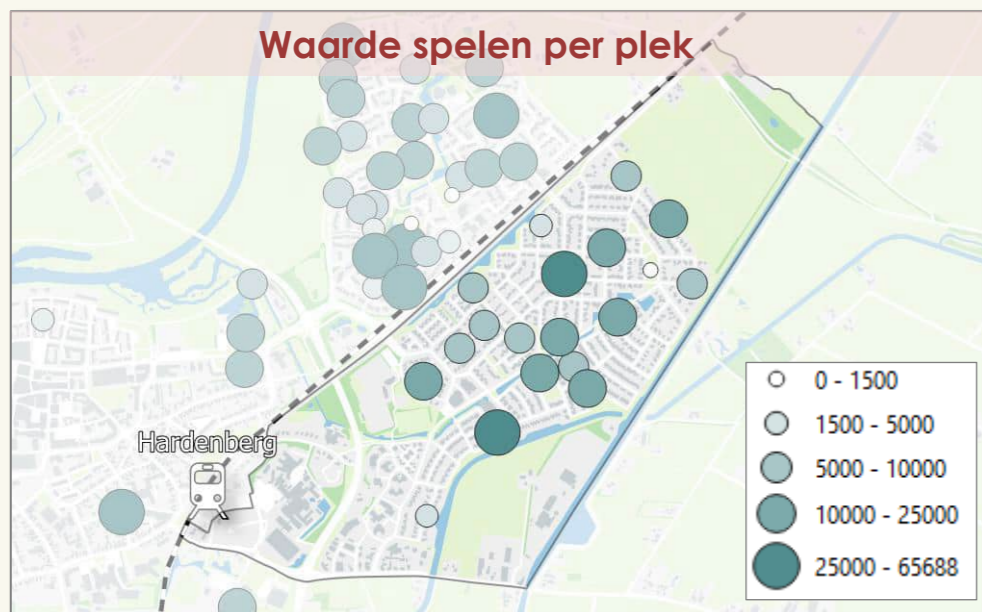
- Basisschool
- Middelbare school
- Sportveld
- Speelpleknummer
- Leeftijdscategorie

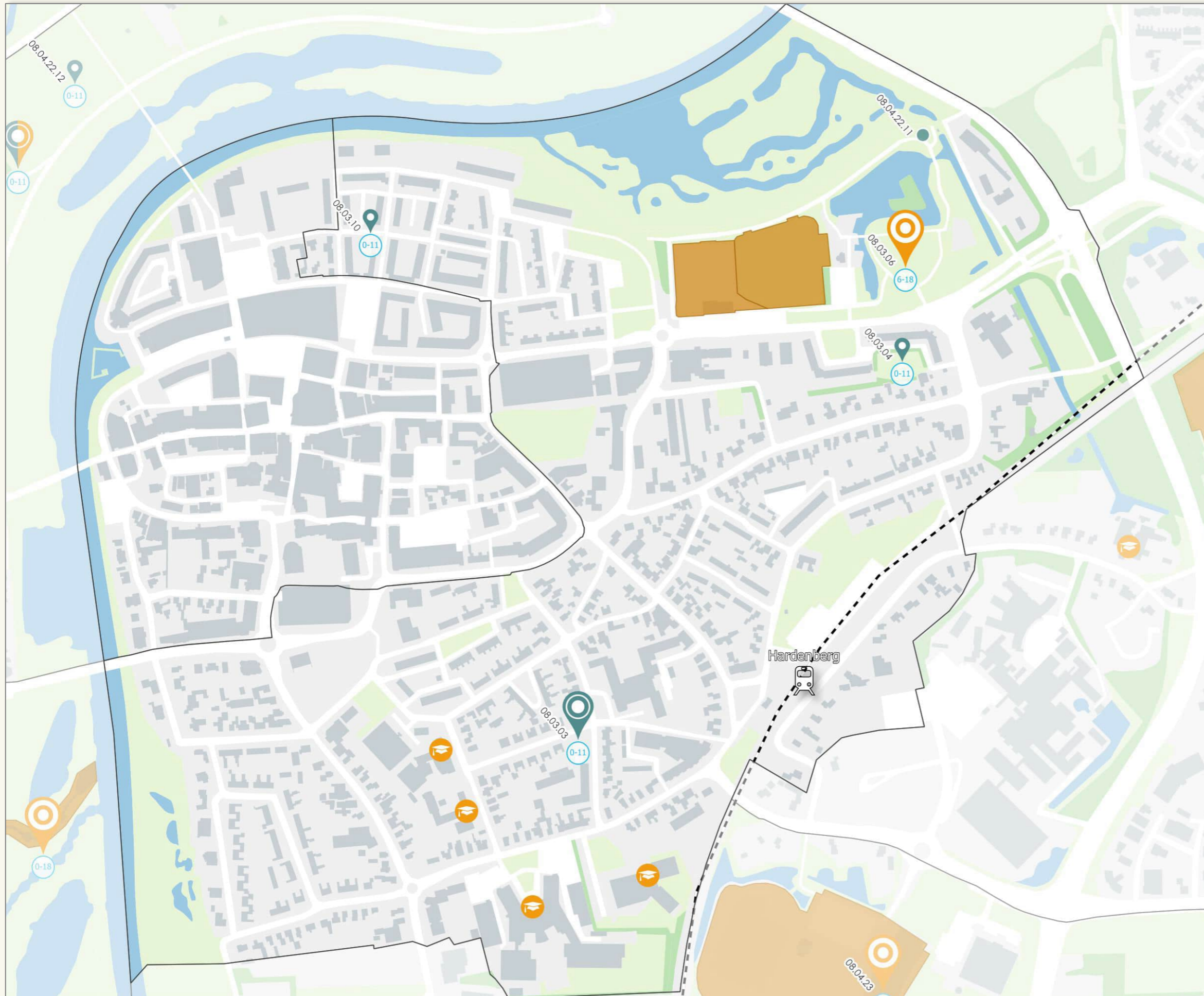


Er wonen veel kinderen en jongeren in Baalderveld. Ondanks dat het aantal jongeren iets zal gaan afnemen, zal het totale aantal kinderen onder de 18 op een hoog niveau blijven.

Op het gebied van spelen en sporten is de wijk overzichtelijk opgezet. Er zijn verschillende plekken waar potentieel veel ruimte ligt om goed samen te spelen en te sporten. Door de structuur van de wijk zijn deze plekken gemakkelijk te bereiken, waardoor Baalderveld een geschikte wijk is om echt te investeren in centraal gelegen plekken waar gespeeld en gesport kan worden.

Sporten is overigens ook mogelijk bij de sportaccommodaties, richting het centrum van Hardenberg.





Toelichting Kaartblad

Doordat in het centrumgebied weinig kinderen en jongeren wonen, hebben de sportplekken een functie voor heel Hardenberg.

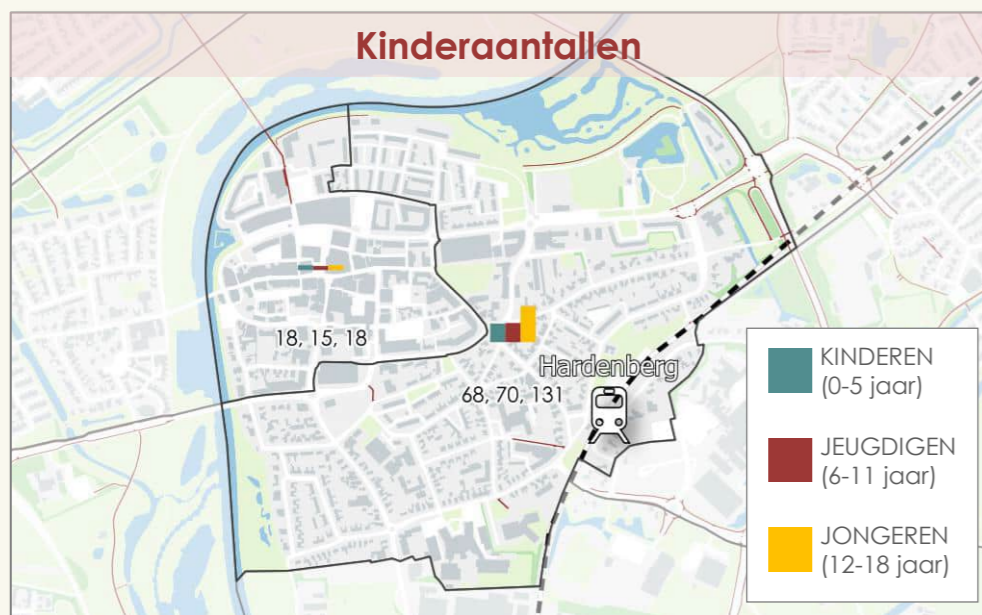
LEGENDA

PLEKKEN:

- Kernplek spelen en sporten
- Kernplek spelen
- Kernplek sporten
- Buurtplek spelen en sporten
- Buurtplek spelen
- Buurtplek sporten
- Steunplek spelen en sporten
- Steunplek spelen
- Steunplek sporten
- Straatplek

OVERIG:

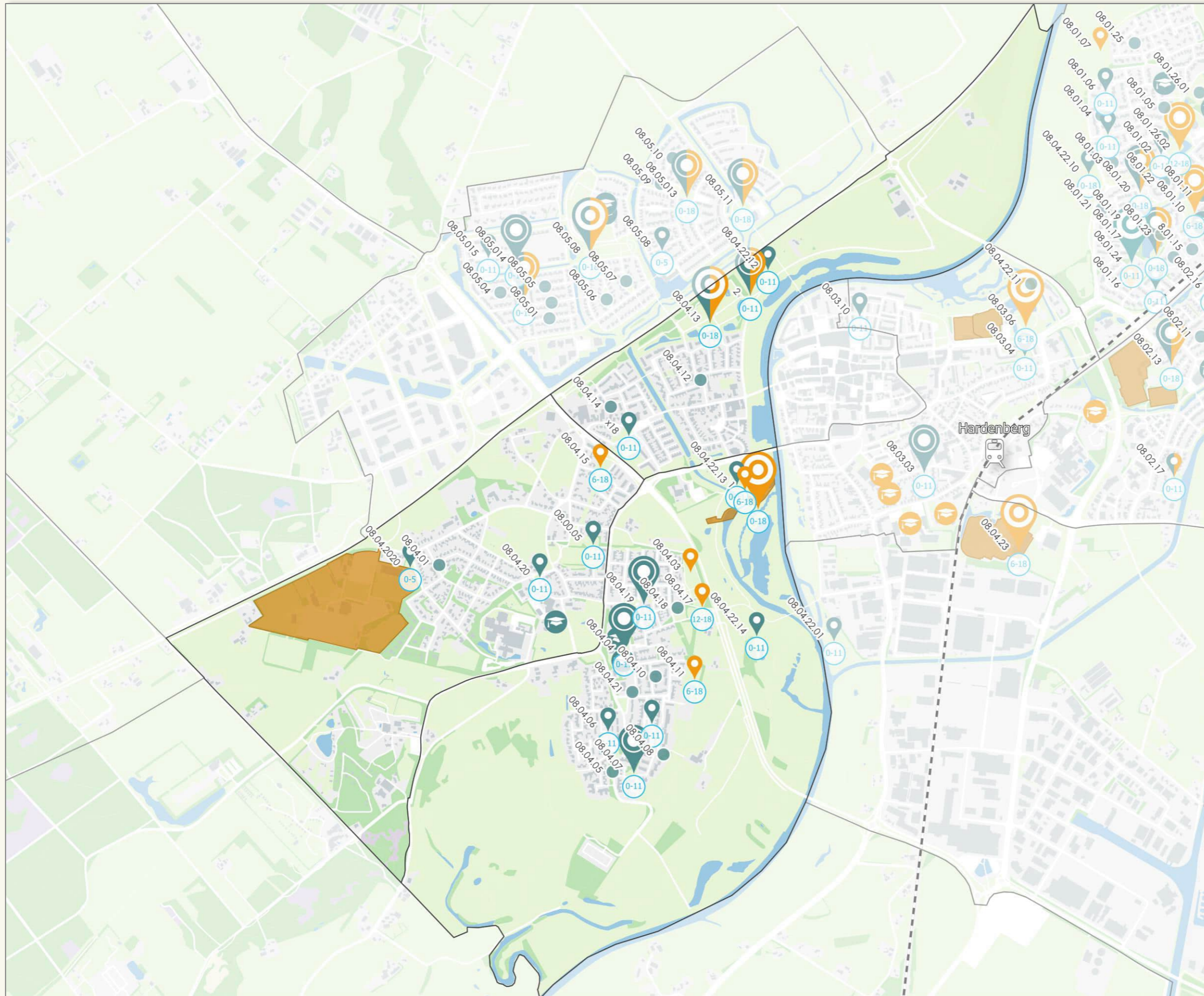
- Basisschool
- Middelbare school
- Leefijdscategorie
- Sportveld
- Speelpleknummer



In het centrum van Hardenberg wonen weinig kinderen en jongeren. Zeker vergeleken met de andere wijken in Hardenberg.

Er zijn dan ook niet heel veel plekken in het centrumgebied te vinden. Ook qua reacties op de online-enquête is te zien dat het aantal kaartreacties in Hardenberg-Centrum achterblijft ten opzichte van andere wijken.





Toelichting Kaartblad

Het gebied bestaat uit twee verschillende wijken. In het zuidelijke gedeelte heeft met name basisschool De Vlinder een centrale rol bij het spelen.

Sporten kan op verschillende plekken. Het Vechtpark heeft daarbij een wijkoverstijgende functie.

LEGENDA

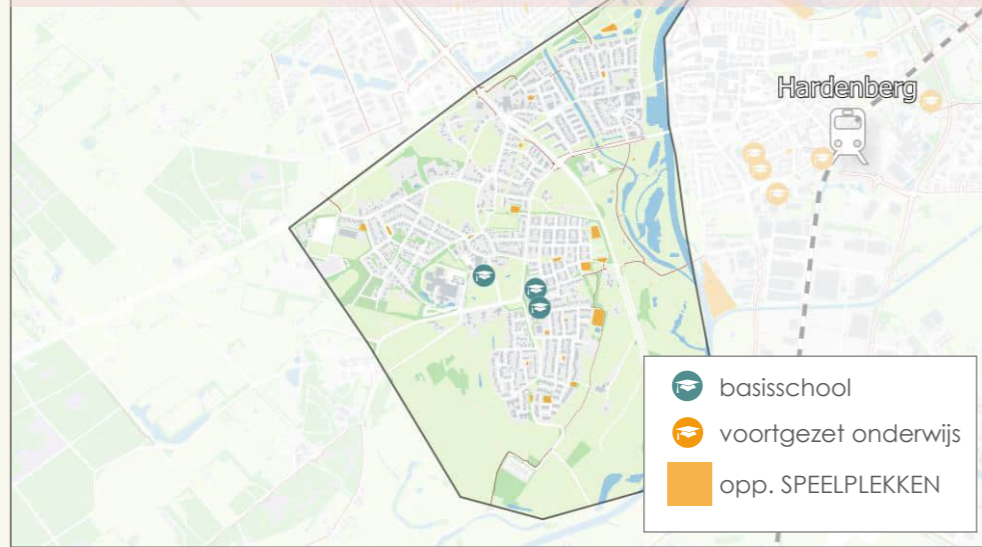
PLEKKEN:

- Kernplek spelen en sporten
- Kernplek spelen
- Kernplek sporten
- Buurtplek spelen en sporten
- Buurtplek spelen
- Buurtplek sporten
- Steunplek spelen en sporten
- Steunplek spelen
- Steunplek sporten
- Straatplek

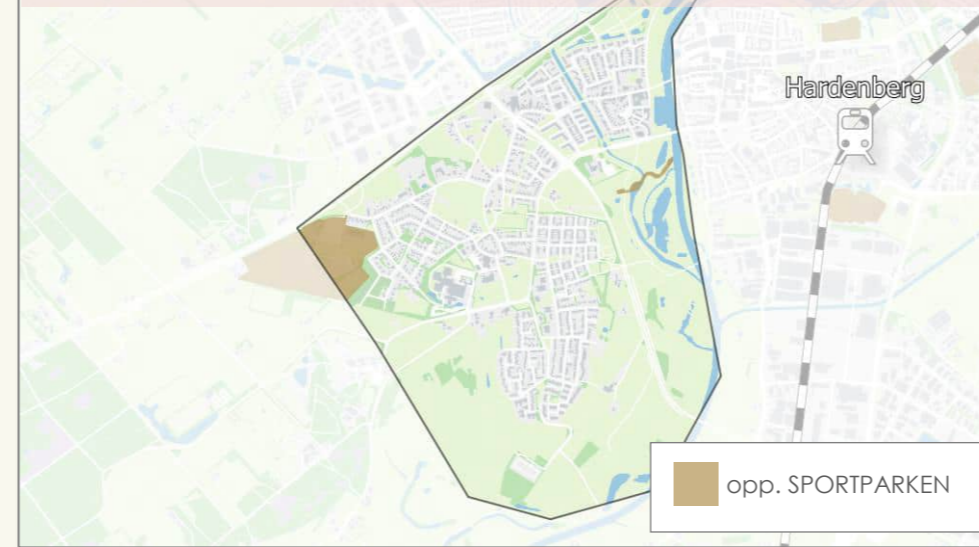
OVERIG:

- Basisschool
- Middelbare school
- Leeftijdscategorie
- Sportveld
- Speelpleknummer

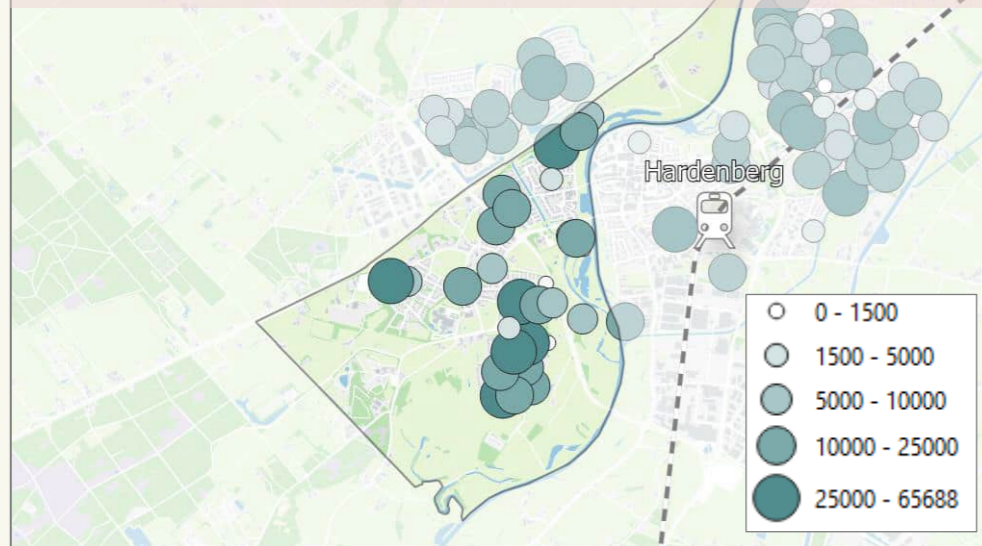
Oppervlakte en voorzieningen spelen



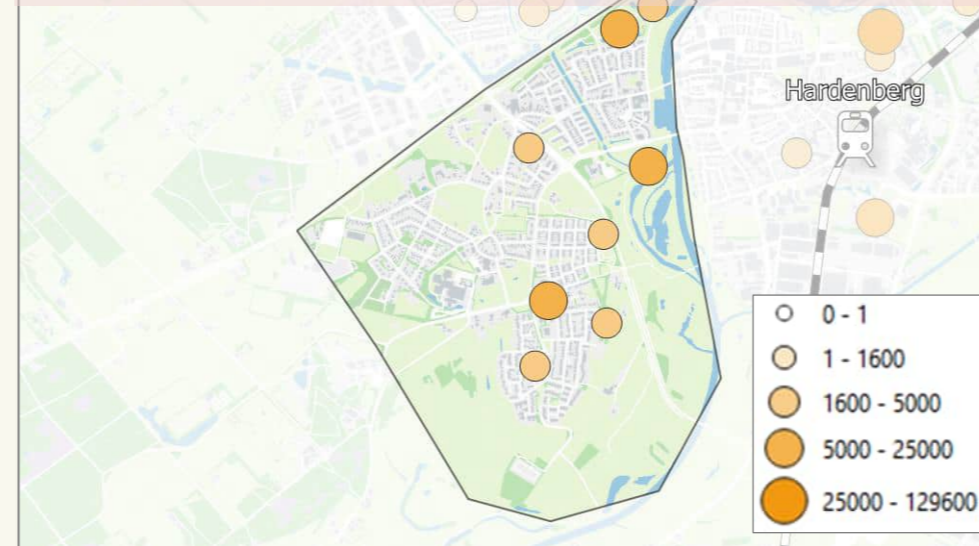
Oppervlakte sportparken



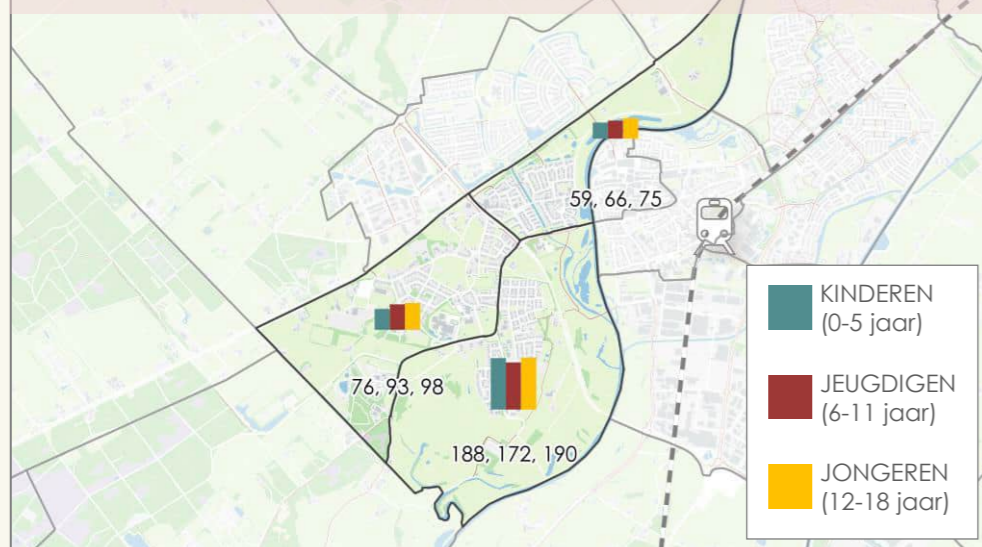
Waarde spelen per plek



Waarde sporten per plek



Kinderaantallen



Resultaten bewonersbevraging



Een heel belangrijk onderdeel van het netwerk spelen en sporten voor heel Hardenberg ligt in het gebied van Heemse en Norden.

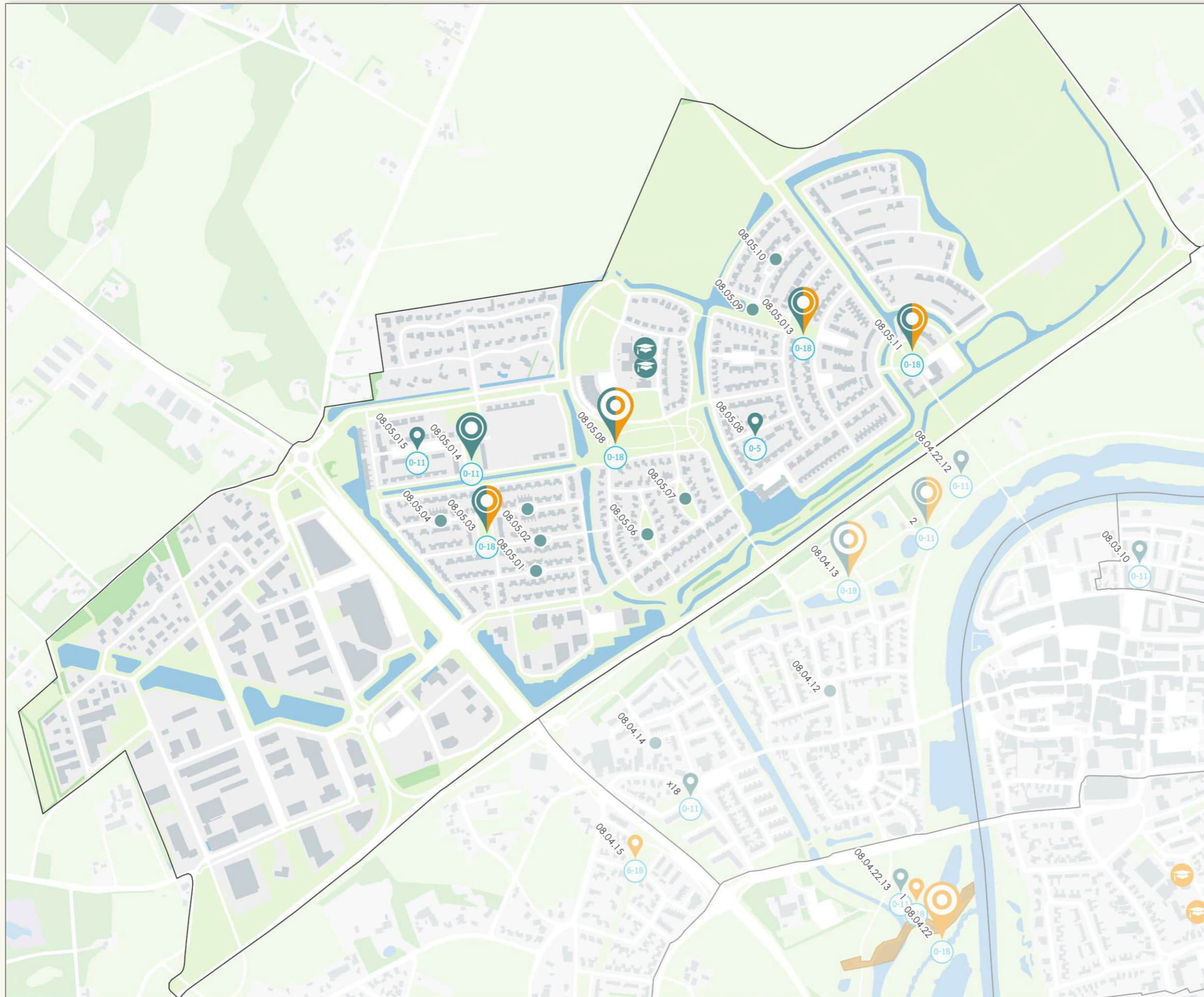
Het vechtpark biedt veel ruimte voor sporten en bewegen. Voor de hele gemeente is het gebied uniek, met onder andere een kanobaan. Daarnaast is het gebied bij uitstek geschikt om te dienen als sportronde of ommetje.

Op speelgebied zijn met name in Heemse veel plekken te vinden. In dit gebied liggen meerdere basisscholen en wonen de meeste kinderen.

Door de kinderen in Heemse is tijdens de rondgangen echter ook aangegeven dat zij uitdaging missen op hun speelplekken, zoals een grote kabelbaan.

Net als in Baalder hebben kinderen hier verteld vaak te spelen in het groen.





Toelichting Kaartblad

In Marslanden is veel ruimte. De wijk is daarmee bij uitstek geschikt om in te zetten op buurtplekken.

Het is van belang bij verdere ontwikkeling van Marslanden deze manier van werken verder te implementeren.

LEGENDA

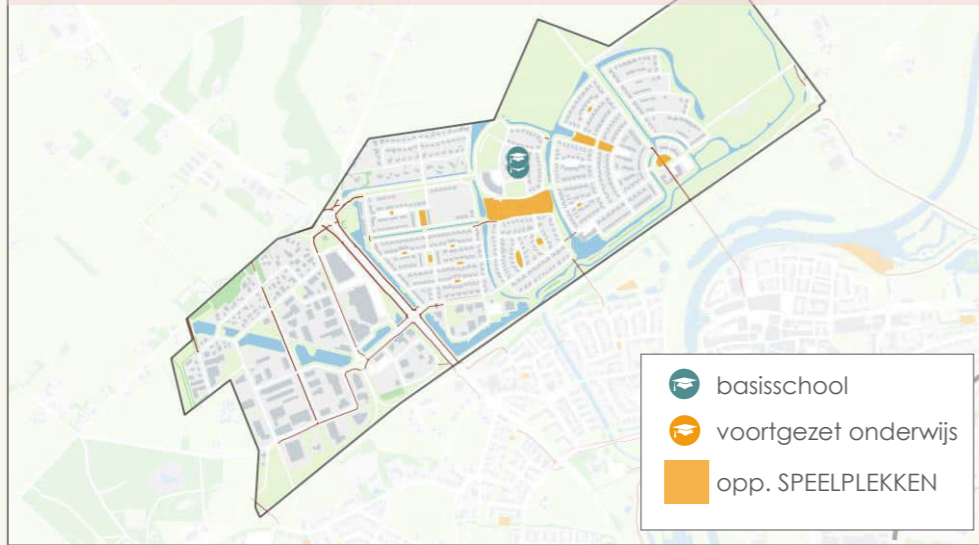
PLEKKEN:

- Kernplek spelen en sporten
- Kernplek spelen
- Kernplek sporten
- Buurtplek spelen en sporten
- Buurtplek spelen
- Buurtplek sporten
- Steunplek spelen en sporten
- Steunplek spelen
- Steunplek sporten
- Straatplek

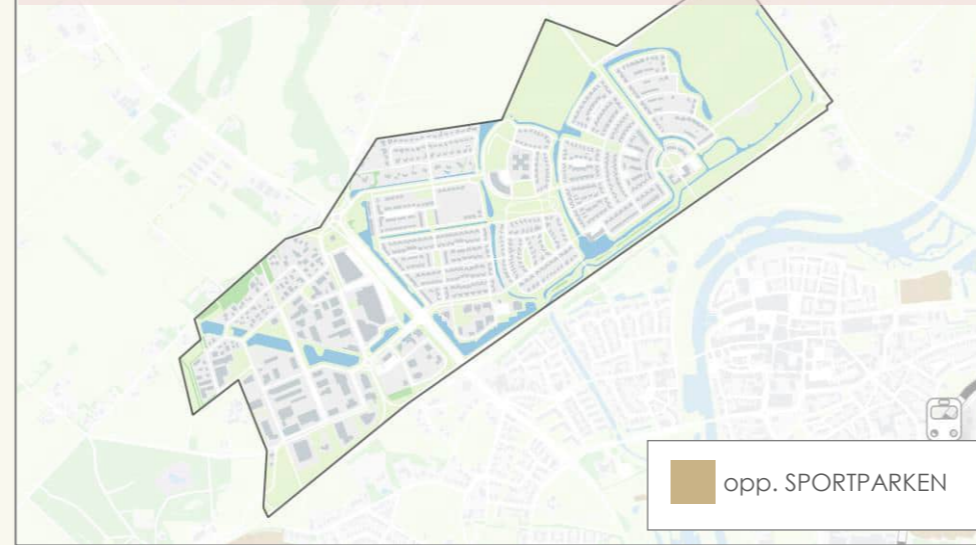
OVERIG:

- Basisschool
- Middelbare school
- Leeftijdscategorie
- Sportveld
- Speelpleknummer

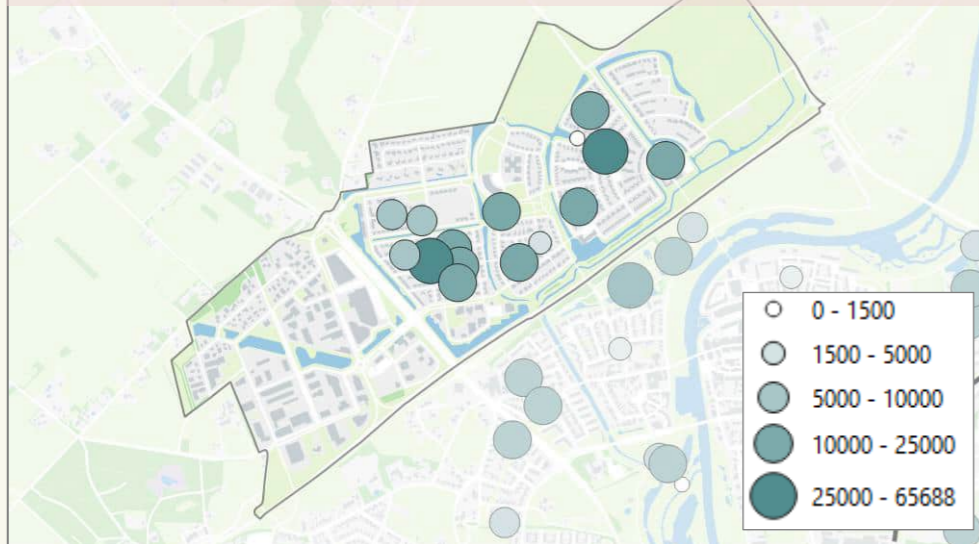
Oppervlakte en voorzieningen spelen



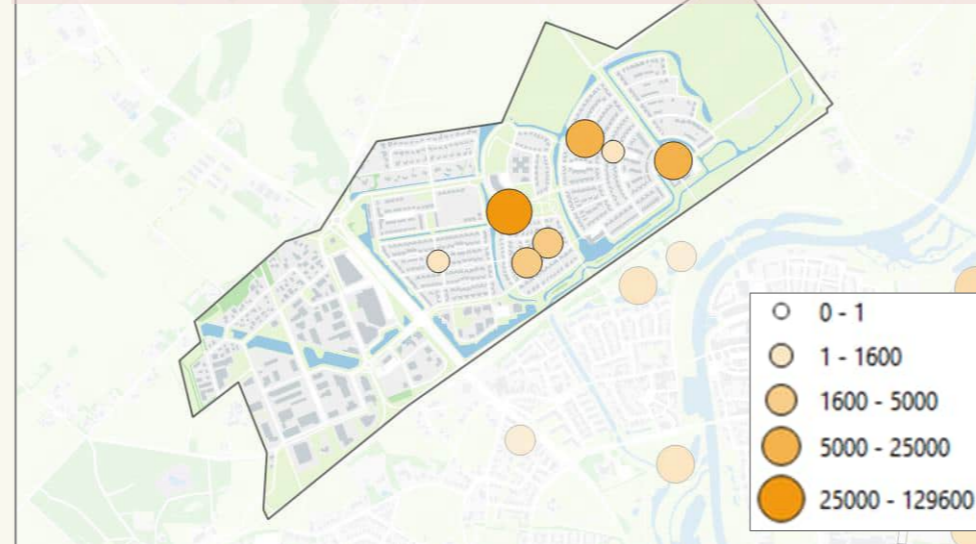
Oppervlakte sportparken



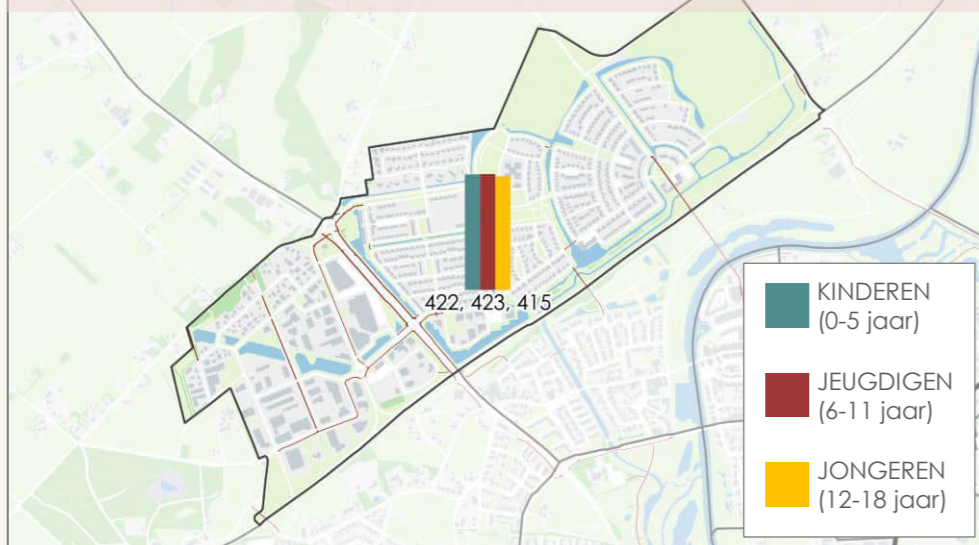
Waarde spelen per plek



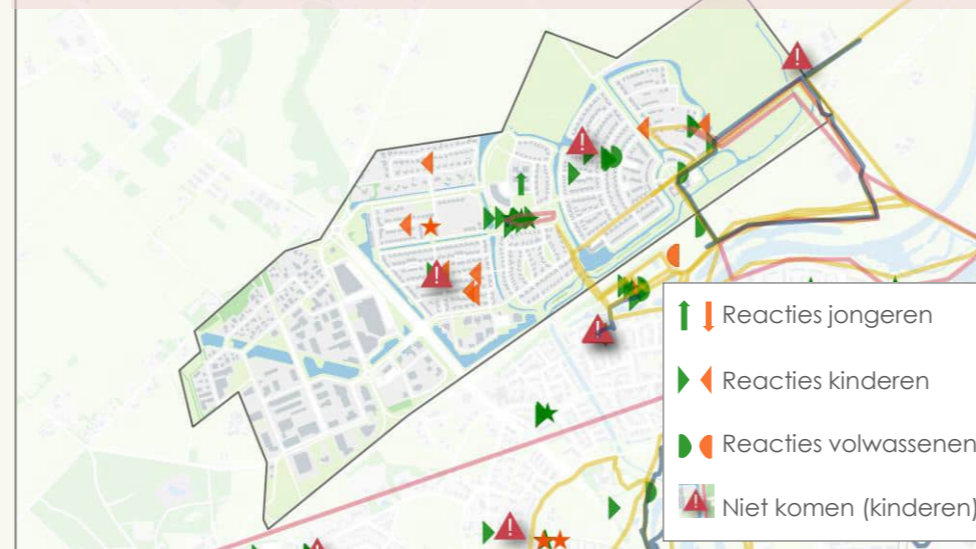
Waarde sporten per plek



Kinderaantallen



Resultaten bewonersbevraging

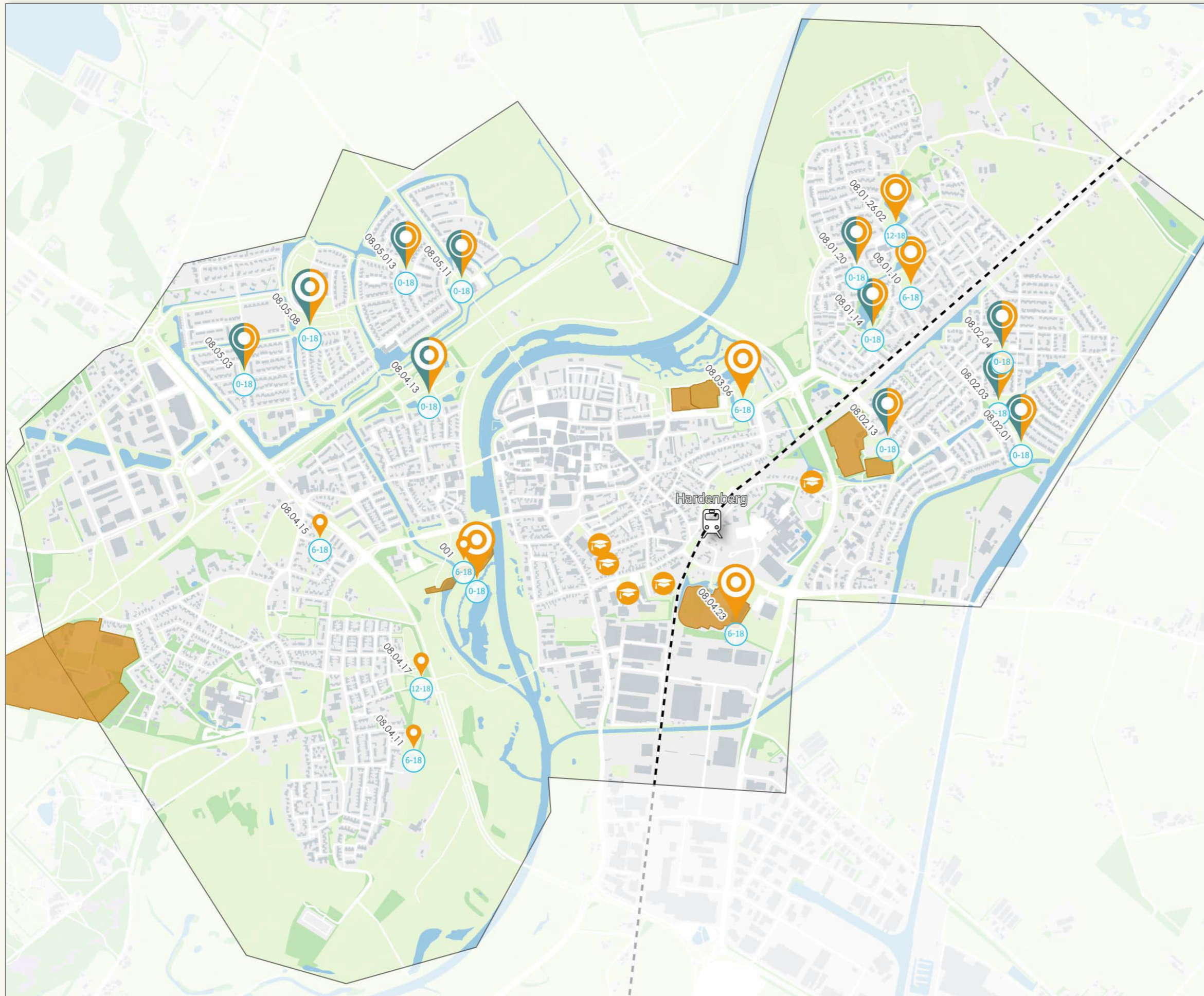


In het nieuwste gedeelte van Hardenberg wonen veruit de meeste kinderen en jongeren. In de komende jaren zal het aantal kinderen en jongeren in ieder geval niet afnemen.

Er blijft dus een sterke behoefte naar ruimte om te spelen en te sporten. Gelukkig is Marslanden zo opgezet dat die ruimte er ook is. Het centrum van Marslanden, aan Erve Odinck, is ook op het gebied van spelen en sporten het epicentrum van de wijk. Een grote speel- en sportplek, gecombineerd met meerdere scholen zorgt ervoor dat Erve Odinck echt het centrale punt is in de wijk.

Ook op andere plekken in Marslanden zijn meerdere locaties te vinden die geschikt zijn als een centraal punt voor spelen, sporten en ontmoeten.





Toelichting Kaartblad

In Hardenberg zijn veel plekken voor en jongeren en jeugd. Het bewegen en sporten is verdeelt over de wat grotere plekken. Gezien het aantal jongeren en jeugdigen samen zijn er ook veel plekken nodig.

De sportvelden en plekken wat verder van de woningen zijn meer geschikt voor grotere groepen jongeren.

LEGENDA

PLEKKEN:

- Kernplek spelen en sporten
- Kernplek sporten
- Buurtplek spelen en sporten
- Buurtplek sporten
- Steunplek spelen en sporten
- Steunplek sporten

OVERIG:

- Middelbare school
- Sportveld
- Leeftijdscategorie
- Speelpleknummer



Toelichting Kaartblad

De buurtplek in Kloosterhaar biedt samen met het schoolplein veel ruimte voor spelen verspreid over de kern. De steunplek sporten zorgt ervoor dat er ook voldoende ruimte is voor jongeren om te bewegen, zonder dat er verdringing plaatsvindt op de speelplekken.

LEGENDA

PLEKKEN:

- Kernplek spelen en sporten
- Kernplek spelen
- Kernplek sporten
- Buurtplek spelen en sporten
- Buurtplek spelen
- Buurtplek sporten
- Steunplek spelen en sporten
- Steunplek spelen
- Steunplek sporten
- Straatplek

OVERIG:

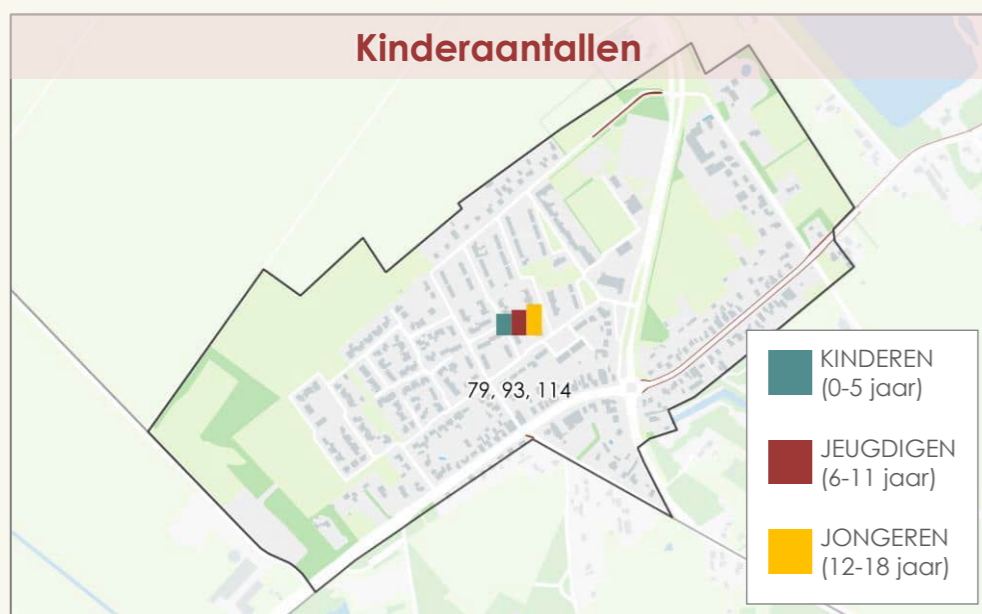
- Basisschool
- Middelbare school
- Leefijdscategorie
- Sportveld
- Speelpleknummer

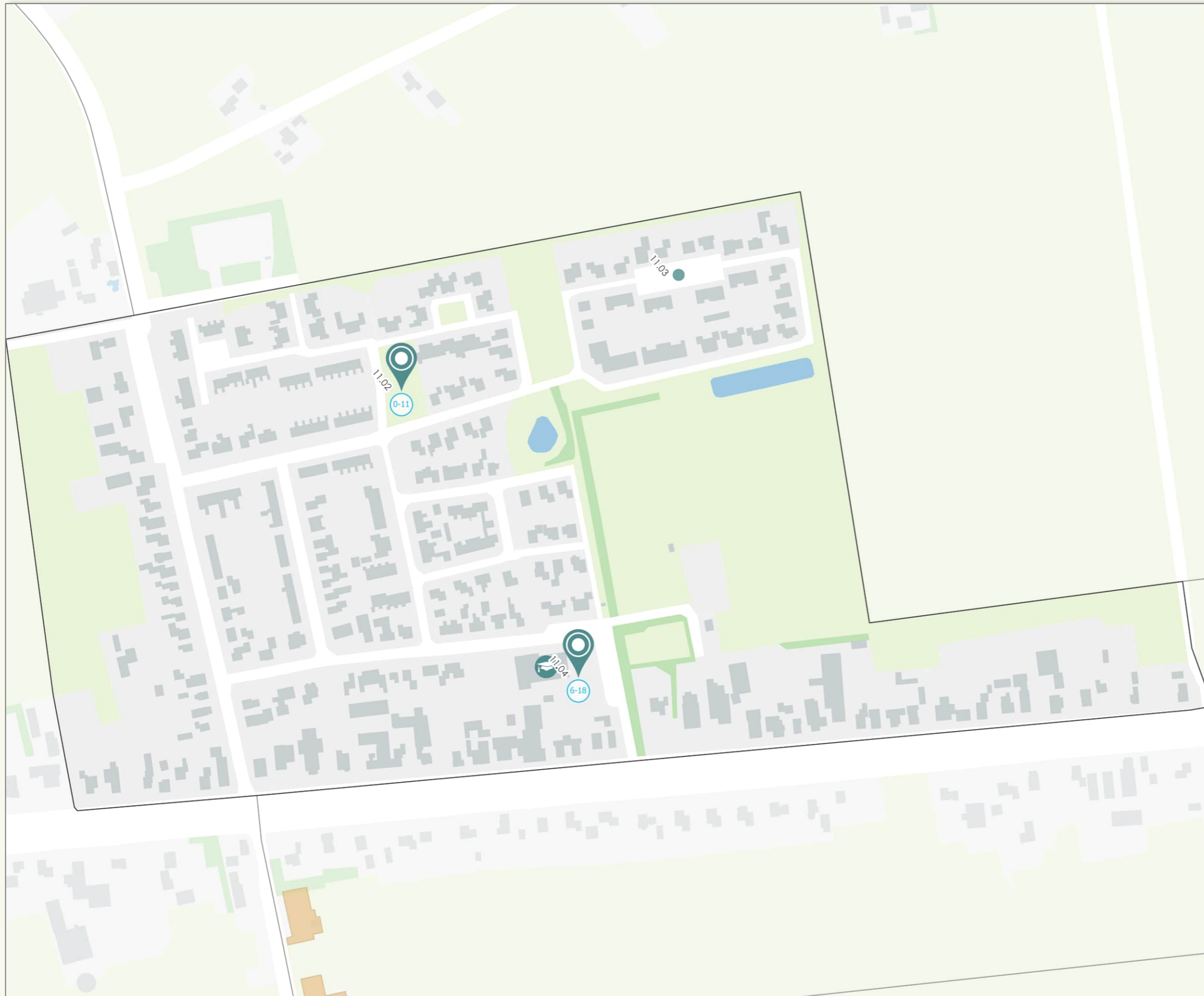


Het centrale punt in Kloosterhaar ligt volgens de respondenten van de online-enquête bij het schoolplein. Daarnaast ligt richting het westen van de kern een andere grote plek.

Zoals op de kaarten is te zien, zal het aantal kinderen en jongeren in de komende jaren licht dalen. Het aantal zal echter op een dusdanig niveau blijven, dat er behoefte zal blijven bestaan voor meer dan één plek om te spelen. Ook op het gebied van sporten zullen er mogelijkheden geboden moeten blijven worden.

Tot slot is de rotonde in het zuidoosten van Kloosterhaar een aandachtspunt, als het gaat over verkeersveiligheid en de mogelijkheid voor kinderen om zich vrij te bewegen door de kern.





Toelichting Kaartblad

Doordat de buurtplekken bestaan uit een speeltuinvereniging en een schoolplein, is er in Lutten meer dan genoeg speelruimte.

In de kern ontbreekt het aan sportruimte. Daar kan in de toekomst extra aandacht aan worden besteed.

LEGENDA

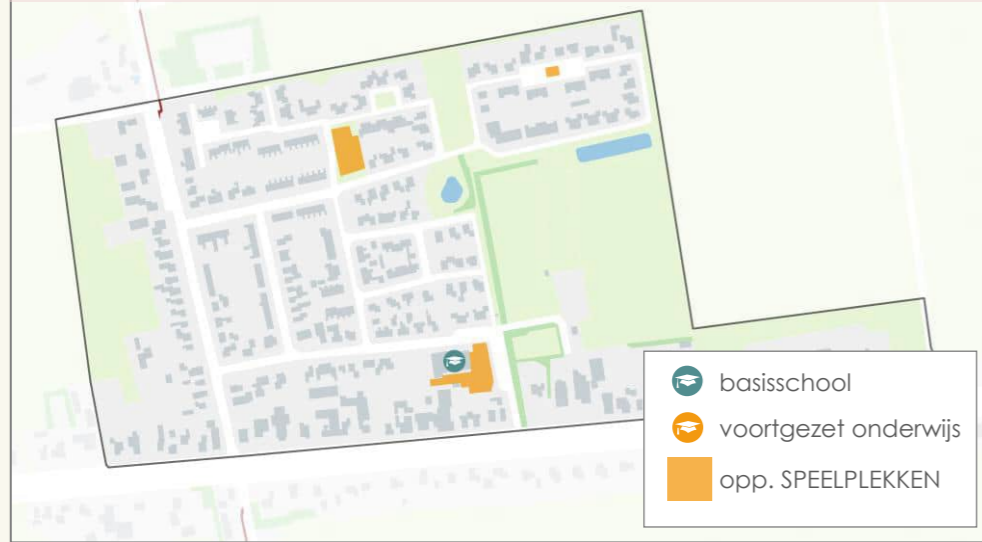
PLEKKEN:

- Kernplek spelen en sporten
- Kernplek spelen
- Kernplek sporten
- Buurtplek spelen en sporten
- Buurtplek spelen
- Buurtplek sporten
- Steunplek spelen en sporten
- Steunplek spelen
- Steunplek sporten
- Straatplek

OVERIG:

- Basisschool
- Middelbare school
- Leefijdscategorie
- Sportveld
- Speelpleknummer

Oppervlakte en voorzieningen spelen



Oppervlakte sportparken

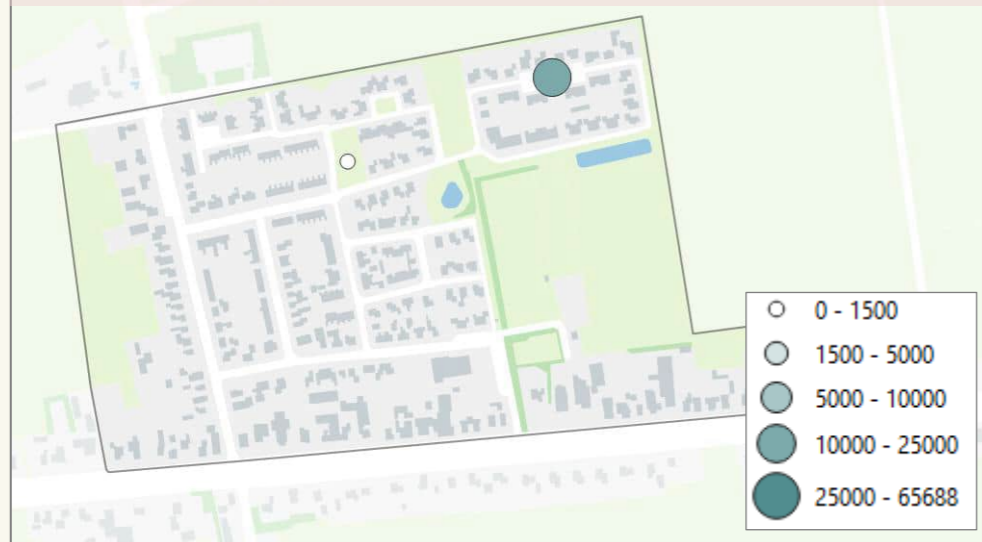


Lutten heeft de luxe van twee grote plekken om te spelen. Zowel op het schoolplein als de speeltuinvereniging, bieden veel speelwaarde en uitdaging.

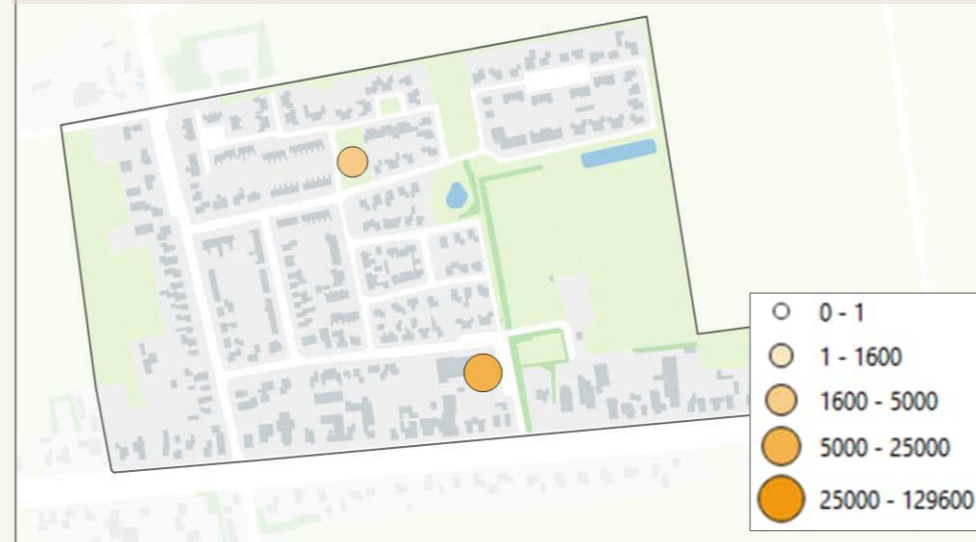
Doordat er relatief weinig kinderen wonen in Lutten, zal de speeldruk op deze plekken laag zijn.

Op het gebied van speelruimte heeft Lutten een luxepositie. Wel is het belangrijk om aandacht te hebben voor ruimte om te sporten. Daarvoor is in de kern niet veel plek, afgezien van het schoolplein. Voor jongeren specifiek is er in de kern dus weinig te doen.

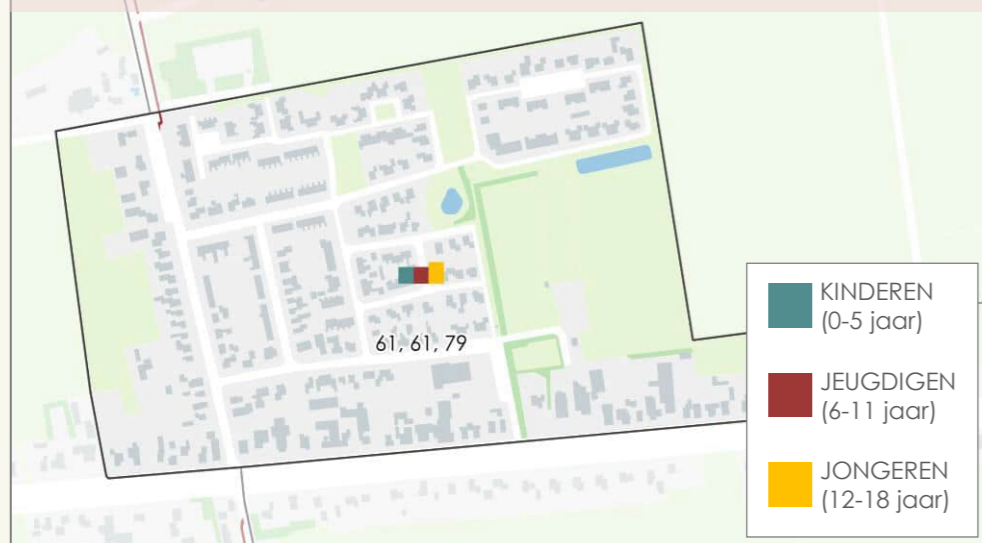
Waarde spelen per plek



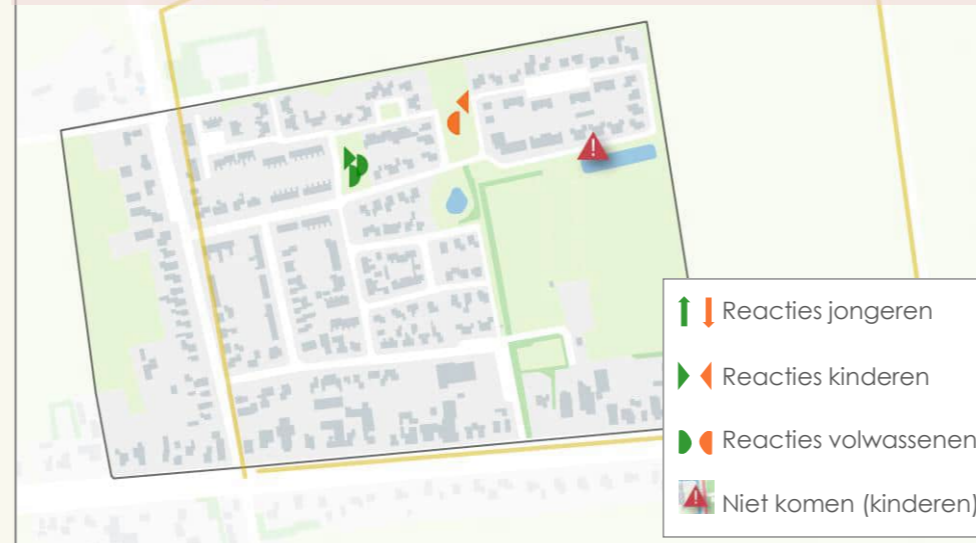
Waarde sporten per plek

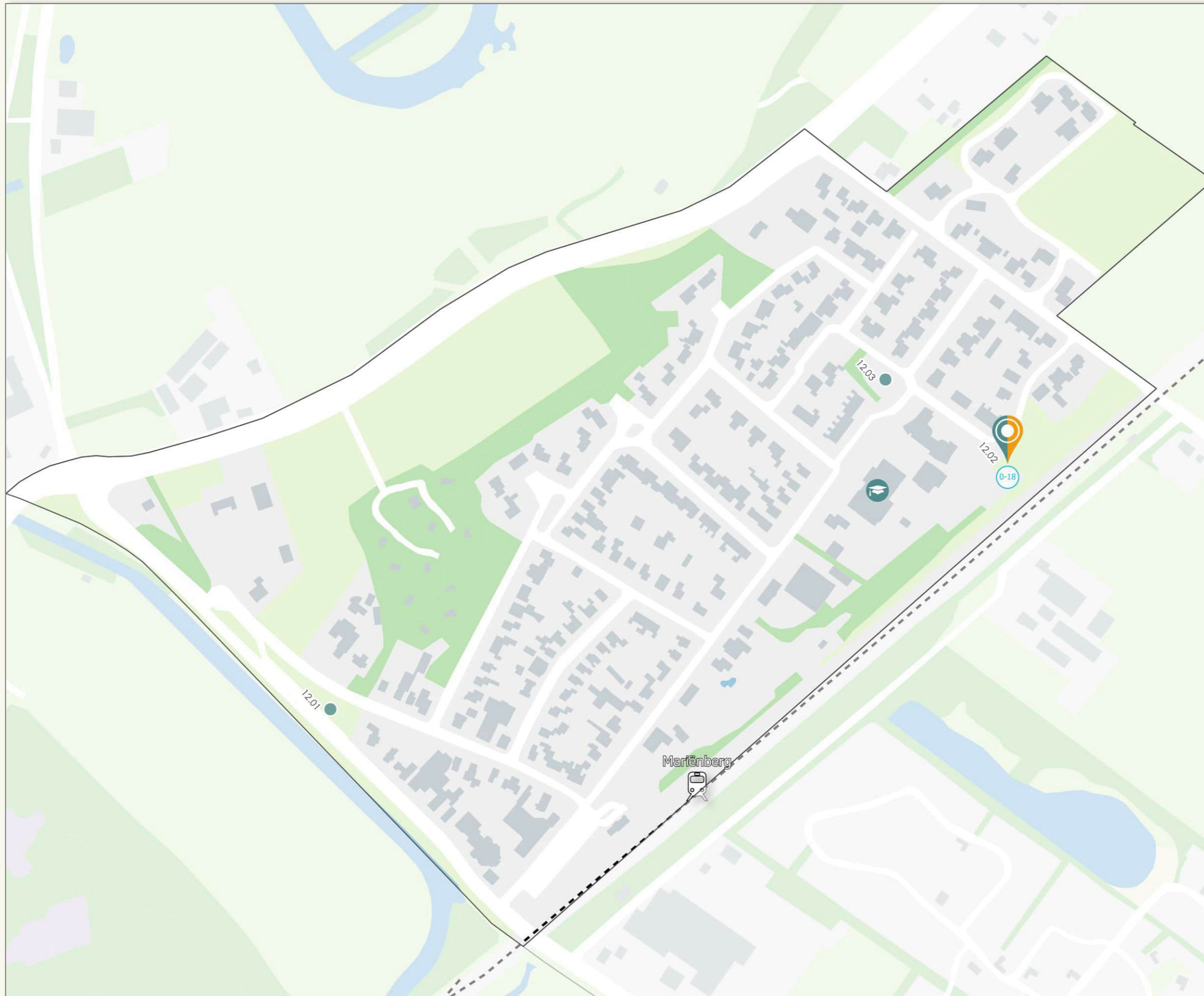


Kinderaantallen



Resultaten bewonersbevraging





Toelichting Kaartblad

Kinderen in Mariënberg spelen vooral op het schoolplein en de ruimte daar omheen.

De combinatie van het schoolplein met aanliggende voorzieningen bieden daardoor genoeg formele speel- en sportruimte voor de kern.

LEGENDA

PLEKKEN:

- Kernplek spelen en sporten
- Kernplek spelen
- Kernplek sporten
- Buurtplek spelen en sporten
- Buurtplek spelen
- Buurtplek sporten
- Steunplek spelen en sporten
- Steunplek spelen
- Steunplek sporten
- Straatplek

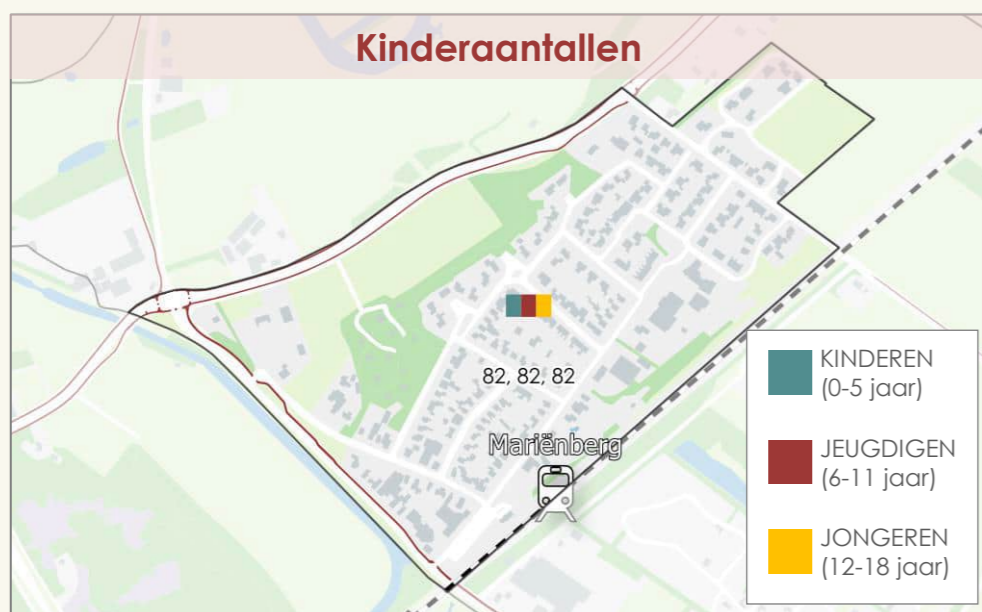
OVERIG:

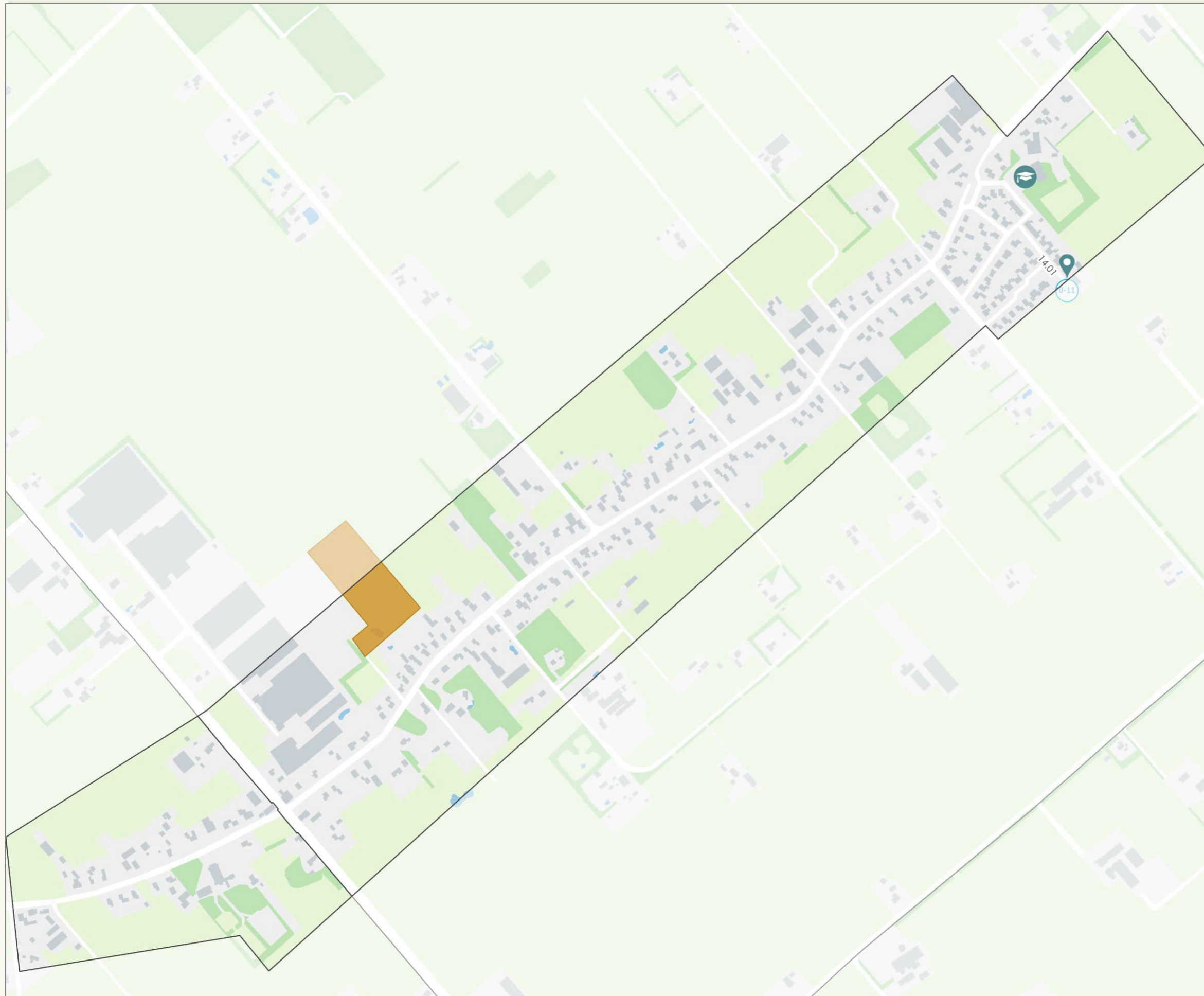
- Basisschool
- Middelbare school
- Leefijdscategorie
- Sportveld
- Speelpleknummer



Langs het spoor in Mariënberg, vlakbij het enorme schoolplein, ligt een skatepark. De combinatie van het grote schoolplein en de skatebaan zorgt ervoor dat deze locatie(s) de centrale plek zijn in de kern.

Op andere plekken in de kern wordt door de kinderen weinig gespeeld. Kinderen hebben tijdens de rondgang aangegeven vooral te spelen bij het schoolplein en skatepark. Daarnaast maken ze veel gebruik van het bos aan de rand van de kern. Daar worden soms onder andere hutten gebouwd.





Toelichting Kaartblad

Ondanks de niet ideale ligging van de plekken in Schuinesloot is het niet noodzakelijk om op een alternatieve plek een nieuwe voorziening voor spelen aan te leggen.

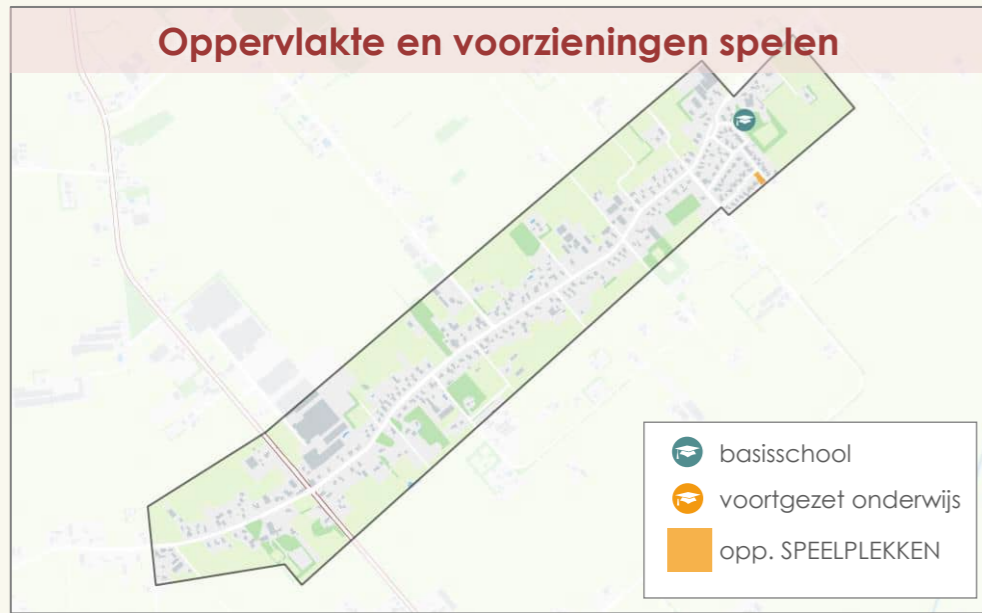
LEGENDA

PLEKKEN:

- Kernplek spelen en sporten
- Kernplek spelen
- Kernplek sporten
- Buurtplek spelen en sporten
- Buurtplek spelen
- Buurtplek sporten
- Steunplek spelen en sporten
- Steunplek spelen
- Steunplek sporten
- Straatplek

OVERIG:

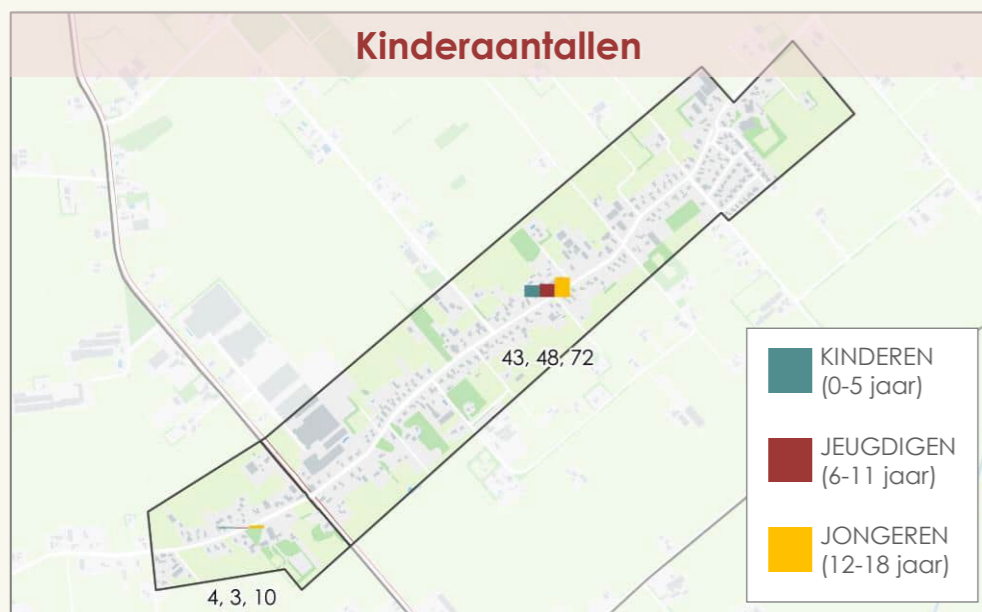
- Basisschool
- Sportveld
- Middelbare school
- Speelpleknummer
- Leeftijdscategorie

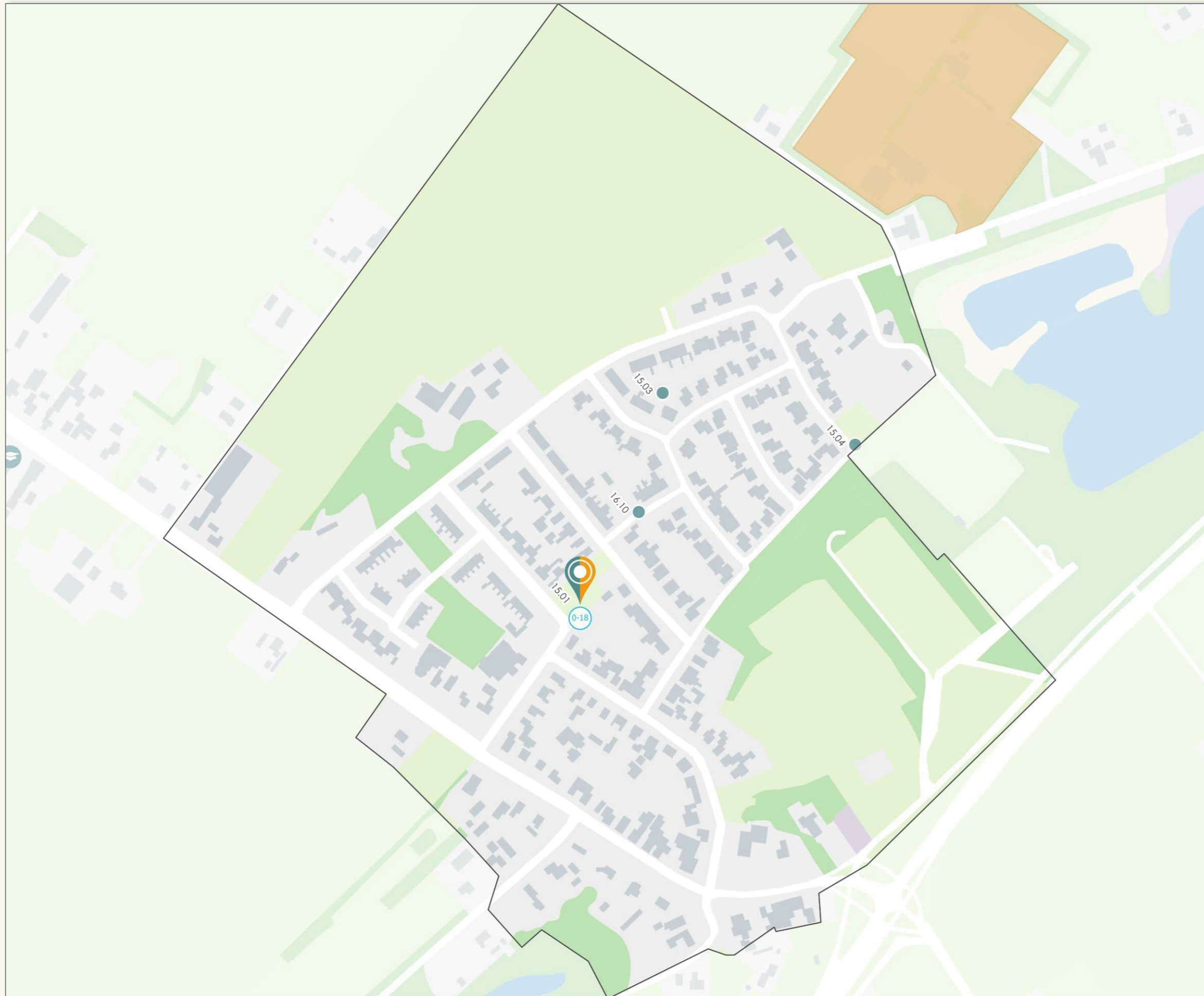


De meeste speelwaarde in Schuinesloot is te vinden op en rondom het schoolplein. In de buurt van de school wordt veel in het groen gespeeld. De ligging van deze plek is ten opzichte van de rest van Schuinesloot niet ideaal. Desondanks liggen er nauwelijks mogelijkheden om op een andere locatie een speelvoorziening in te richten.

Ook gezien het aantal kinderen in Schuinesloot is het niet nodig op zoek te gaan naar een tweede locatie.

Ook op sportgebied zijn er voldoende mogelijkheden, door de sportvoorziening in het midden van de kern. Gezien het aantal kinderen en jongeren, dat iets zal dalen in de komende jaren, is deze verdeling voldoende.





Toelichting Kaartblad

Er is ruimte in Sibculo om een echt goede buurtplek in te richten. Door de compacte structuur van de kern, is de plek goed bereikbaar. Daarnaast blijft de steunplek sporten behouden, waardoor ook jongeren genoeg ruimte hebben om buiten te zijn.

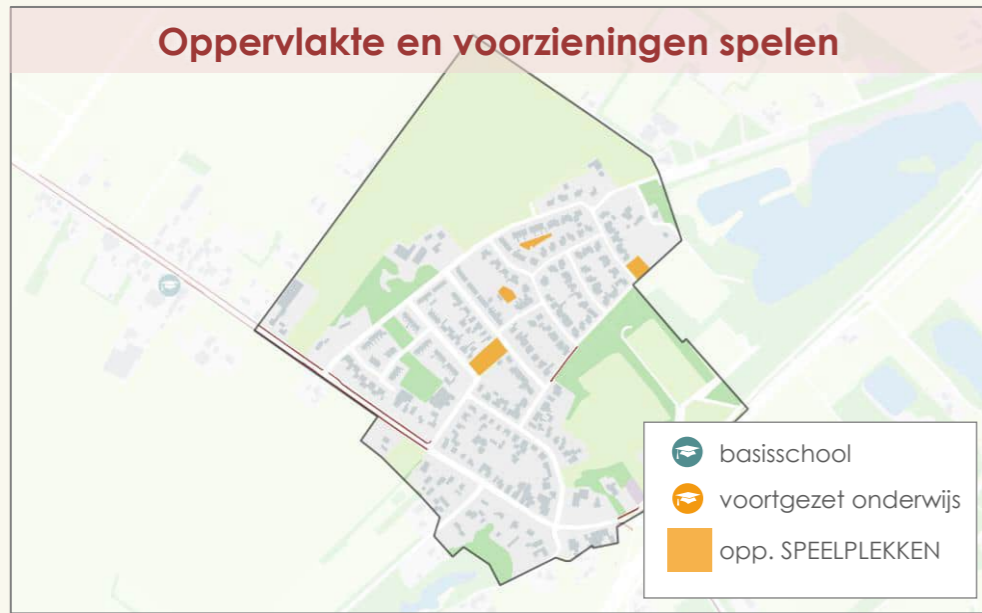
LEGENDA

PLEKKEN:

- Kernplek spelen en sporten
- Kernplek spelen
- Kernplek sporten
- Buurtplek spelen en sporten
- Buurtplek spelen
- Buurtplek sporten
- Steunplek spelen en sporten
- Steunplek spelen
- Steunplek sporten
- Straatplek

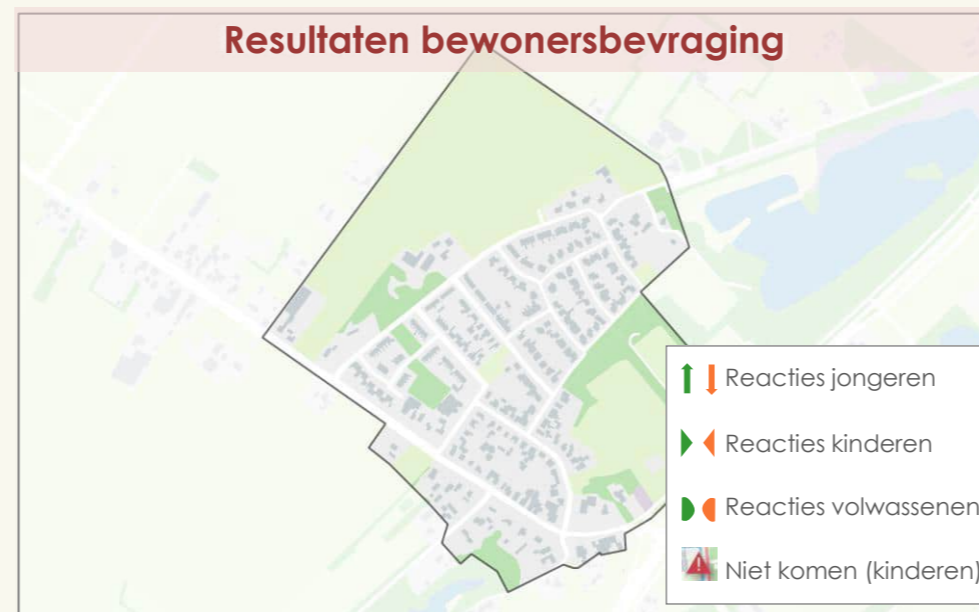
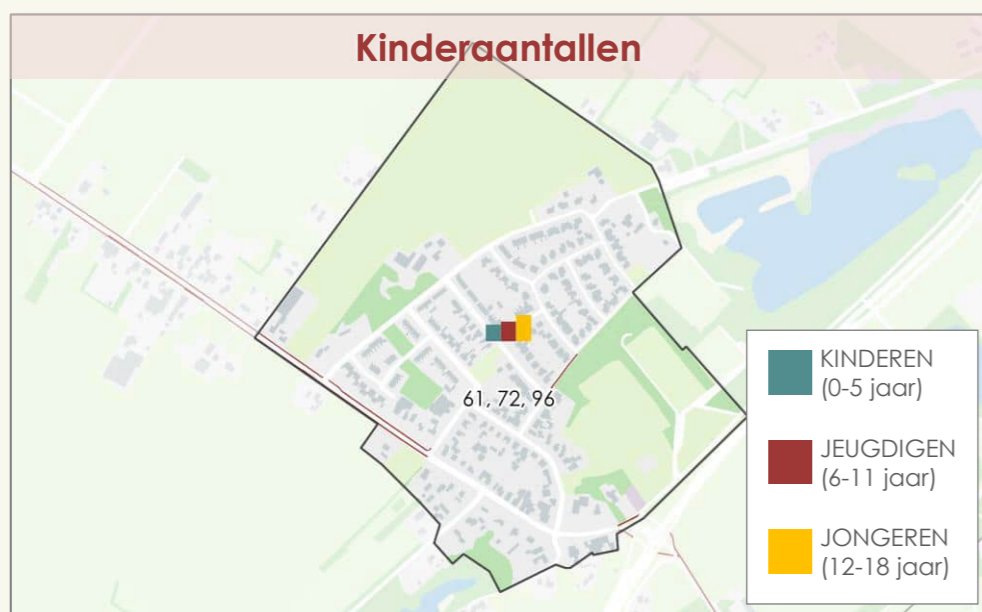
OVERIG:

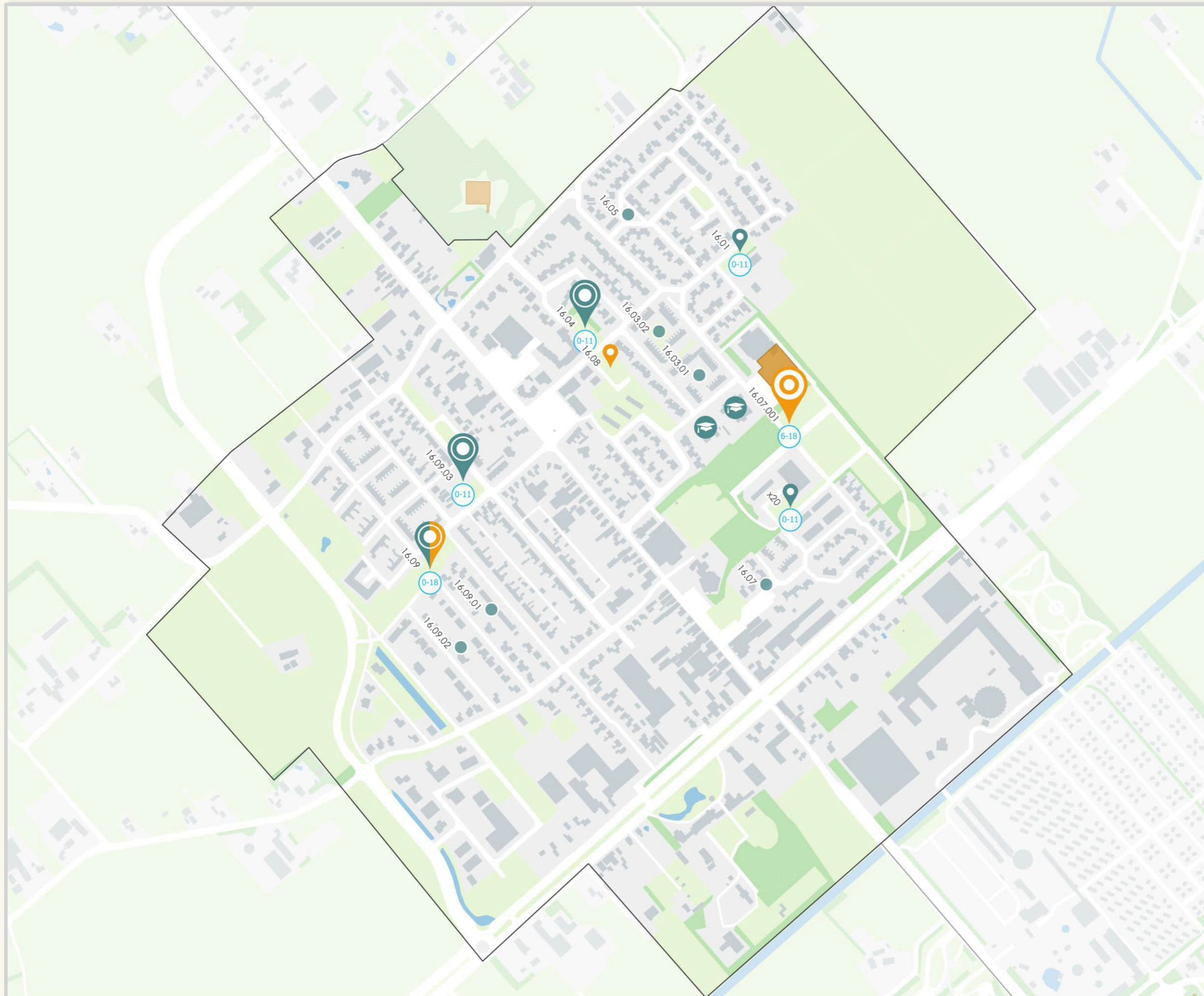
- Basisschool
- Middelbare school
- Leeftijdscategorie
- Sportveld
- Speelpleknummer



Ondanks de beperkte grootte van de kern, zijn er veel plekken om te spelen en te sporten. Dat is ook nodig, want het aantal kinderen en jongeren ligt relatief hoog. De verwachting is dat het aantal iets zal dalen in de komende jaren, maar de behoefte voor goede ruimte om te spelen en bewegen zal hoe dan ook blijven bestaan.

Er zijn een aantal grote plekken, die goed kunnen dienen als een centraal punt in de kern. Met name op het vlak van spelen liggen daarvoor mogelijkheden. Voor sporten is in Sibculo op dit moment ook al veel ruimte.





Toelichting Kaartblad

De skatebaan heeft een belangrijke functie voor in ieder geval heel Slagharen.

De buurtplekken in het westelijke deel liggen dichtbij elkaar. Dat komt door de vele kinderen in die omgeving en het feit dat één van deze plekken een speeltuinvereniging is.

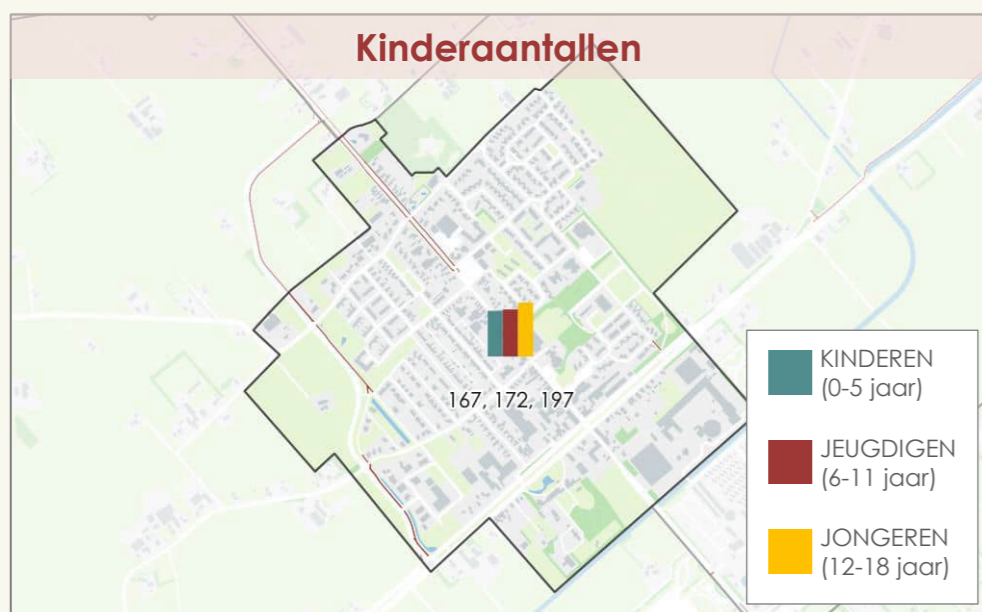
LEGENDA

PLEKKEN:

- Kernplek spelen en sporten
- Kernplek spelen
- Kernplek sporten
- Buurtplek spelen en sporten
- Buurtplek spelen
- Buurtplek sporten
- Steunplek spelen en sporten
- Steunplek spelen
- Steunplek sporten
- Straatplek

OVERIG:

- Basisschool
- Sportveld
- Middelbare school
- Speelpleknummer
- Leeftijdscategorie



De Herenstraat vormt een soort scheidslijn tussen een oostelijk en een westelijk Slagharen.

In beide gebieden is het van belang te voorzien in genoeg ruimte om te spelen en te sporten.

Beide delen hebben zo hun eigen kracht op het gebied van spelen en sporten. Zo heeft het oostelijke deel een aantal basisscholen en een skatebaan, waardoor er een gebied ontstaat dat fungeert als het centrale ontmoetingsgebied voor spelen en sporten voor kinderen en jongeren. Wel wordt er zo nu en dan overlast ervaren bij de skatebaan, waardoor deze plek door lang niet iedereen in Slagharen als goed wordt gewaardeerd.

In het westelijke deel liggen twee grote plekken dichtbij elkaar, namelijk: een speeltuinvereniging en een grote centrale plek in een recent ontwikkeld woongebied.



Inspiratiebladen



INSPIRATIEBLAD

A Hier staat de focusdoelgroep voor de plek

B Hier wordt een indicatie gegeven voor de investeringswaarde.

C Hier wordt een indicatie gegeven voor de oppervlakte.

D De iconen staan respectievelijk voor sportvoorzieningen, speelvoorzieningen, voorziening met verhoogde beweegintensiteit, inclusieve plek, groen/natuurlijk ingericht, ontmoetingsvoorzieningen, spel- en/of sportkist.

E Deze icoon zegt iets over de levensduurverdeling van de voorzieningen op de plek. Lang is 28 jaar, middel 14 jaar en kort 7 jaar.

F Hier wordt een indicatie gegeven voor de mate van verantwoordelijkheid en daarmee een aanleiding tot keuze van de juiste participatievorm.

A 0-99

B € min. max.

C S M L XL

D (Icons: basketball, dog, person with cane, wheelchair, tree, speech bubble, box, circle)

E LANG MIDDEL KORT levensduur

F bewoners gemeente

CHECKLIST



Hier staat het programma van eisen voor de plek. Hieraan moet een plek minimaal voldoen.

GESPREKSTIPS



Hier staan vragen die je kan gebruiken om in gesprek te gaan over de inrichting

Gebruik de checklist en gesprekstips in samenhang met de thema's hiernaast ter inspiratie voor de inrichting.



Deze staalkaarten horen bij de KAARTBLADEN Gemeente Hardenberg

INSPIRATIEBLAD



Kenmerken:

CHECKLIST



Extra grote plek voor bewegen, ontmoeten en sporten aantrekkelijk voor hele kern:

- ✓ openbaar, goed bereikbaar (aan route) en toegankelijk
- ✓ meerdere sporten aanbieden en multifunctioneel inrichten
- ✓ goede zonering voor alle doelgroepen
- ✓ varieer in groen/grijs, hoog/laag en hou vrije ruimte
- ✓ bruikbaar in alle seizoenen (ondergronden+verlichting)
- ✓ vrije ruimte voor sportcarrousel, groepsactiviteiten en ontmoeten
- ✓ beschutting: schaduw, luwte en plek om droog te staan
- ✓ meerdere (multifunctionele) zitplaatsen (rusten en bewegen)
- ✓ sociaal veilig voor iedereen
- ✓ denk aan (geluids)overlast

Kansen: organisatie activiteiten (verenigingen, buurtsportcoach, scholen), watertappunt, verwijspunt jongeren, wifi voor digisport

GESPRESSTIPS



- *Welke sporten willen we op kernniveau aanbieden?*
- *Wat is nu goed en moet blijven?*
- *Ken je goede voorbeelden van ergens anders?*
- *Welke wensen leven er?*
- *Waar ging jij heen als tiener en wat deed je?*
- *Wie gebruikt deze plek nu en wie gaan de plek gebruiken?*
- *Welke samenwerkingen met verenigingen/organisaties zijn er mogelijk?*
- *Welke kansen biedt het landschap op en om de plek?*
- *Zijn er een paar plekken voor parkeren in de buurt?*
- *Waar kan de sportcarrousel (skaten, bootcamp of calisthenics) staan?*

Gebruik de checklist en gesprekstips in samenhang met de thema's hiernaast ter inspiratie voor de inrichting.



Deze staalkaarten horen bij de KAARTBLADEN Gemeente Hardenberg

INSPIRATIEBLAD



Kenmerken:

0-99
S M L XL
min. max. €
Levensduur
MIDDEL KORT
bewoners
gemeente

CHECKLIST



Extra grote groene plek voor bewegen, ontmoeten en spelen aantrekkelijk voor hele kern:

- ✓ openbaar, goed bereikbaar (aan route) en toegankelijk
- ✓ groen = spelen (klimmen, graven, plukken, proeven, huttenbouwen)
- ✓ minimaal 75% gebiedseigen groen met 2 groenlagen en aandacht voor biodiversiteit en zichtbare regenwateropvang
- ✓ veel hoogteverschil en variatie in landschap en voorzieningen
- ✓ vrije ruimte voor activiteiten en ontmoeten in groepen
- ✓ waterspel en één XXL toestel
- ✓ beschutting: schaduw, luwte en plek om droog te staan
- ✓ meerdere (multifunctionele) zitaanleidingen voor rusten/kijken

Kansen: watertappunt, educatie, vuurplek, (tijdelijk) lichte horeca (wc), verwijfsplek, ijspret, verjaardagsfeestjes, kunst, bouwspeeltuin

GESPRESKSTIPS



- *Is het leuk om een thema te kiezen?*
- *Wat is nu goed en moet blijven?*
- *Ken je goede voorbeelden van ergens anders?*
- *Welke wensen leven er?*
- *Zijn er een paar plekken om te parkeren in de buurt?*
- *Bezoek de plek! Kijk om je heen, ruik, voel, bedenk samen ideeën.*
- *Wie gebruikt deze plek nu en wie gaan de plek gebruiken?*
- *Wat maakt deze plek uniek?*
- *Wanneer is of wordt het hier druk?*
- *Hoe kunnen we bijdragen aan de natuur op deze plek?*
- *Welke kansen biedt het landschap op en om de plek?*

Gebruik de checklist en gesprekstips in samenhang met de thema's hiernaast ter inspiratie voor de inrichting.



Deze staalkaarten horen bij de KAARTBLADEN Gemeente Hardenberg

INSPIRATIEBLAD



Kenmerken:

CHECKLIST



Grote plek voor bewegen, ontmoeten en sporten aantrekkelijk voor de buurten rondom:

- ✓ openbaar, goed bereikbaar (aan route) en toegankelijk
- ✓ varieer in groen/grijs, hoog/laag en hou vrije ruimte
- ✓ meerdere sporten aanbieden en multifunctioneel inrichten
- ✓ deels bruikbaar in alle seizoenen
- ✓ schoolpleinen zijn soms nodig, indien niet openbaar dan in gesprek over mogelijkheden
- ✓ maak veel uitdaging (hoog, hard, snel), variatie (meerdere sporten) en zorg voor toestellen die fysieke inspanning vergen
- ✓ beschutting: schaduw en luwte
- ✓ meerdere (multifunctionele) zitplaatsen voor rusten, kijken

Kansen: organisatie activiteiten, sport en spelen op één plek, hittestress tegengaan, deel(s) openbaar bij schoolplein

GESPRESKSTIPS



- *Wat is nu goed en moet blijven?*
- *Ken je goede voorbeelden van ergens anders?*
- *Waar speelde jij zelf toen je 10 jaar was?*
- *Welke wensen leven er?*
- *Wie wil er wel een oogje in het zeil houden?*
- *Bezoek de plek! Kijk om je heen, ruik, voel, bedenk samen ideeën.*
- *Wie gebruikt deze plek nu en wie gaan de plek gebruiken?*
- *Welke sport wordt gemist in de buurt?*
- *Is de plek groot genoeg voor alle doelgroepen samen?*
- *Welke functie heeft deze plek ten opzicht van de andere plekken in de buurt?*

Gebruik de checklist en gesprekstips in samenhang met de thema's hiernaast ter inspiratie voor de inrichting.



Deze staalkaarten horen bij de KAARTBLADEN Gemeente Hardenberg

INSPIRATIEBLAD



Kenmerken:

CHECKLIST



Grote plek voor bewegen, ontmoeten en spelen aantrekkelijk voor de buurten rondom:

- ✓ openbaar, goed bereikbaar (aan route) en toegankelijk
- ✓ varieer in groen/grijs, hoog/laag en hou vrije ruimte
- ✓ maak het zo groen mogelijk
- ✓ deels bruikbaar in alle seizoenen
- ✓ schoolpleinen zijn soms nodig, indien niet openbaar dan in gesprek over mogelijkheden
- ✓ denk in multifunctionele elementen en ruimte
- ✓ maak veel uitdaging, variatie en zorg voor samenspeeltoestellen en één XL toestel
- ✓ beschutting: schaduw en luwte
- ✓ meerdere (multifunctionele) zitplaatsen voor rusten en kijken en als plek voor (groot)ouders

Kansen: organisatie activiteiten, sport en spelen op één plek, hittestress tegengaan, deel(s) openbaar bij schoolplein

GESPRESKSTIPS



- *Wat is nu goed en moet blijven?*
- *Welke wensen leven er?*
- *Wie wil er wel helpen bij het maken en onderhouden?*
- *Waar ging jij een verstoppertje spelen, rolschaatsen of een hut bouwen?*
- *Bezoek de plek! Kijk om je heen, ruik, voel, bedenk samen ideeën.*
- *Wie gebruikt deze plek nu en wie gaan de plek gebruiken?*
- *Welke speelmogelijkheden worden gemist in de buurt?*
- *Is de plek groot genoeg voor alle doelgroepen samen?*
- *Welke functie heeft deze plek ten opzicht van de andere plekken in de buurt?*
- *Wat willen we op deze plek kunnen doen?*

Gebruik de checklist en gesprekstips in samenhang met de thema's hiernaast ter inspiratie voor de inrichting.



Deze staalkaarten horen bij de KAARTBLADEN Gemeente Hardenberg

INSPIRATIEBLAD



Kenmerken:

6-18
S M L XL
min. max.
€
Levensduur
LANG KORT
MIDDEL
bewoners
gemeente

CHECKLIST



Plek voor bewegen, ontmoeten en/of sport voor de buurt:

- ✓ ligging niet achteraf, aan meerdere zijden toegankelijk
- ✓ leeftijd van de kaart aanhouden (vaak specifiek aanbod nodig passend bij buurt en bevolkingsopbouw)
- ✓ denk in multifunctionele elementen en ruimte
- ✓ beperk toestellen tot max 3 per doelgroep
- ✓ geen dure ondergronden en zo veel mogelijk gras tot 1,5 meter
- ✓ beschutting: schaduw en luwte
- ✓ passend bij karakter buurt en omwonenden
- ✓ is aanvullend op de centrale sportplek (geen kopie daarvan)

Kansen: hittestress tegengaan, regenwateropvang, werken met thema, maatwerk voor iemand met beperking

GESPRESKSTIPS



- *Kunnen we variabelen of variatie inbouwen?*
- *Welke wensen leven er?*
- *Wie wil er wel een oogje in het zeil houden?*
- *Wie wil er wel helpen bij het maken en onderhouden?*
- *Waar ging jij heen als tiener en wat deed je?*
- *Wie gebruikt deze plek nu en wie gaan de plek gebruiken?*
- *Welke sport wordt gemist in de buurt?*
- *Welke functie heeft deze plek ten opzicht van de andere plekken in de buurt?*
- *Wat maakt deze plek uniek?*
- *Past hier een sport- of spelbox?*

Gebruik de checklist en gesprekstips in samenhang met de thema's hiernaast ter inspiratie voor de inrichting.



Deze staalkaarten horen bij de KAARTBLADEN Gemeente Hardenberg

INSPIRATIEBLAD



Kenmerken:

CHECKLIST



Plek voor bewegen, ontmoeten en/of spelen voor de buurt:

- ✓ ligging niet achteraf, aan meerdere zijden toegankelijk
- ✓ leeftijd van de kaart aanhouden (vaak specifiek aanbod nodig passend bij buurt, ruimtelijke- en bevolkingsopbouw)
- ✓ denk in multifunctionele elementen en ruimte
- ✓ beperk toestellen tot max 3 per doelgroep
- ✓ Als valdemping zo veel mogelijk gras tot 1,5 meter toepassen
- ✓ beschutting: schaduw en luwte
- ✓ passend bij karakter buurt en omwonenden
- ✓ is aanvullend op de centrale speelplek (geen kopie daarvan)

Kansen: hittestress tegengaan, regenwateropvang, werken met thema, maatwerk voor iemand met beperking

GESPREKSTIPS



- *Kunnen we variabelen of variatie inbouwen?*
- *Welke wensen leven er?*
- *Wie wil er wel een oogje in het zeil houden?*
- *Wie wil er wel helpen bij het maken en onderhouden?*
- *Wie gebruikt deze plek nu en wie gaan de plek gebruiken?*
- *Welke speelmogelijkheden worden gemist in de buurt?*
- *Welke functie heeft deze plek ten opzicht van de andere plekken in de buurt?*
- *Wat maakt deze plek uniek?*
- *Past hier een spelbox?*

Gebruik de checklist en gesprekstips in samenhang met de thema's hiernaast ter inspiratie voor de inrichting.



Deze staalkaarten horen bij de KAARTBLADEN Gemeente Hardenberg

INSPIRATIEBLAD



Kenmerken:

0-99
S M L XL
€ min. max.
MIDDEL KORT
Levensduur
bewoners gemeente

CHECKLIST



Verharde plek voor bewegen, ontmoeten en spelen voor directe omgeving:

- ✓ elk plein, hof of grotere stoep komt hiervoor in aanmerking
- ✓ Zorg voor een groenaccent of regenwateropvang
- ✓ ruimte voor een activiteit als spelmiddagen, buurt-bbq en tijdelijke inrichting (bult zand)
- ✓ geen voorzieningen met een WAS*-plicht, wel aanleidingen voor bewegen, ontmoeten en spelen
- ✓ de speelvergunning maakt badjes, trampolines, straatspel en andere leuke dingen mogelijk
- ✓ beschutting: schaduw
- ✓ multifunctionele zitmogelijkheden
- ✓ routes voor alles op wielen
- ✓ maak uniek (door bijv. straatverf)

Kansen: (mobiele) bloembakken, water-pret, hittestress tegengaan, werken met thema, organisatie activiteiten, maatwerk voor iemand met beperking

* Warenwetbesluit Attractie- en speeltoestellen

GESPRESKSTIPS



- *Is het leuk om een thema te kiezen?*
- *Ken je goede voorbeelden van ergens anders?*
- *Wie wil er wel helpen bij het maken en onderhouden?*
- *Waar ging jij een verstoppertje spelen, rolschaatsen of een hut bouwen?*
- *Wie zou de beheerder of trekker kunnen zijn?*
- *Bezoek de plek! Kijk om je heen, ruik, voel, bedenk samen ideeën.*
- *Wat maakt deze plek uniek?*
- *Hoe kunnen we bijdragen aan de natuur op deze plek?*
- *Wat willen we op deze plek kunnen doen?*
- *Hoe zorg je ervoor dat het voor alle aanwonenden leuk blijft?*
- *Wat zou er in een spel- of sportbox kunnen zitten?*

Gebruik de checklist en gesprekstips in samenhang met de thema's hiernaast ter inspiratie voor de inrichting.



Deze staalkaarten horen bij de KAARTBLADEN Gemeente Hardenberg

INSPIRATIEBLAD



Kenmerken:

0-99
S M L XL
€ min. max.
Levensduur
MIDDEL KORT
bewoners
gemeente

CHECKLIST



Groene plek voor bewegen, ontmoeten en spelen voor directe omgeving:

- ✓ elk hof, plantsoen of veldje komt hiervoor in aanmerking
- ✓ ruimte voor een activiteit als spelmiddagen, straat-bbq en tijdelijke inrichting als een bult zand
- ✓ geen voorzieningen met een WAS*-plicht, wel aanleidingen voor bewegen, ontmoeten en spelen
- ✓ de speelvergunning maakt badjes, trampolines, huttenbouw en andere leuke dingen mogelijk
- ✓ beschutting: schaduw
- ✓ multifunctionele zitmogelijkheden
- ✓ circa 75% natuurlijk oppervlak, draagt bij aan klimaat en biodiversiteit
- ✓ groen = spelen
- ✓ maak uniek en wees creatief

Kansen: eet- en plukgroen, waterspel, hittestress tegengaan, werken met thema, organisatie activiteiten, maatwerk voor iemand met beperking

* Warenwetbesluit Attractie- en speeltoestellen

GESPREKSTIPS



- *Is het leuk om een thema te kiezen?*
- *Ken je goede voorbeelden van ergens anders?*
- *Wie wil er wel helpen bij het maken en onderhouden?*
- *Waar ging jij een verstoppertje spelen, rolschaatsen of een hut bouwen?*
- *Wie zou de beheerder of trekker kunnen zijn?*
- *Bezoek de plek! Kijk om je heen, ruik, voel, bedenk samen ideeën.*
- *Wat maakt deze plek uniek?*
- *Hoe kunnen we bijdragen aan de natuur op deze plek?*
- *Wat willen we op deze plek kunnen doen?*
- *Hoe zorg je ervoor dat het voor alle aanwonenden leuk blijft?*
- *Wat zou er in een spel- of sportbox kunnen zitten?*

Gebruik de checklist en gesprekstips in samenhang met de thema's hiernaast ter inspiratie voor de inrichting.



Deze staalkaarten horen bij de KAARTBLADEN Gemeente

INSPIRATIEBLAD



Kenmerken:

CHECKLIST



Kleine voorziening voor ontmoeten waar even zitten fijn is

- ✓ overal op logische route en goed vindbaar op plekken zien en gezien worden
- ✓ zorg voor een groenaccent
- ✓ geen voorzieningen met een WAS*-plicht, wel aanleidingen voor bewegen, ontmoeten en spelen
- ✓ beschutting: schaduw en luwte
- ✓ meerdere (multifunctionele) zitaanleidingen voor rusten/kijken
- ✓ een afvalbak bij draagvlak
- ✓ zitmogelijkheden, op elkaar gericht
- ✓ veilige afstand tot verkeer
- ✓ hou rekening met scoot(mobiel) en fiets (voor jong en oud)
- ✓ maak er een opvallende en herkenbare plek van

Kansen: hoe meer hoe beter qua spreiding, verhoogt sociale controle, kunst, maatwerk voor iemand met beperking

* Warenwetbesluit Attractie- en speeltoestellen

GESPREKSTIPS



- *Wat vind jij een fijne plek om even te zitten?*
- *Ken je goede voorbeelden van ergens anders?*
- *Bezoek de plek! Kijk om je heen, ruik, voel, bedenk samen ideeën.*
- *Wat maakt deze plek uniek?*
- *Hoe kunnen we bijdragen aan de natuur op deze plek?*
- *Hoe zorg je ervoor dat het voor alle aanwonenden leuk blijft?*
- *Wanneer is of wordt het hier druk?*
- *Welke kansen biedt het landschap op en om de plek?*
- *Op welke route(s) ligt deze plek?*

Gebruik de checklist en gesprekstips in samenhang met de thema's hiernaast ter inspiratie voor de inrichting.



Deze staalkaarten horen bij de KAARTBLADEN Gemeente Hardenberg

INSPIRATIEBLAD



Kenmerken:

CHECKLIST



Korte route met eenvoudige en duidelijke routeduiding en speel- en beweegaanleidingen onderweg:

- ✓ duidelijke markering met kleur, picto en geleidestrook
- ✓ gericht op zelfstandigheids-bevordering
- ✓ zorg dat route in 2 richtingen gelopen kan worden
- ✓ ook om te wielen (skate, (rolstoel, fietsje, skelter, kinderwagen)
- ✓ maak variatie of varianten mogelijk voor de afwisseling
- ✓ zorg voor ontmoet- en rustpunten
- ✓ zo min mogelijk oversteekplekken, anders zo veilig mogelijk en markeren
- ✓ zorg voor iets te doen (voelen, geluiden) of te zien onderweg (verhaal/thema) met duidelijke activiteitenpunten

Kansen: educatie, eet- en plukgroen, werken met thema, verjaardagsfeestjes, kunst, geocaching, maatwerk voor iemand met beperking

GESPRESKSTIPS



- *Is het leuk om een thema te kiezen?*
- *Waar zitten de gevaarlijke punten?*
- *Ken je goede voorbeelden van ergens anders?*
- *Wie wil er wel helpen bij het maken en onderhouden?*
- *Waar ging jij skelteren of rolschaatsen?*
- *Loop een proefrondje! Kijk om je heen, ruik, voel, bedenk samen ideeën.*
- *Wie gaan gebruik maken van de route?*
- *Op welke momenten maken veel mensen gebruik van de route?*
- *Waar is ruimte voor een ontmoetings- of speelaanleiding?*
- *Waar zitten knelpunten met rolstoel of kinderwagen?*

Gebruik de checklist en gesprekstips in samenhang met de thema's hiernaast ter inspiratie voor de inrichting.



Deze staalkaarten horen bij de KAARTBLADEN Gemeente Hardenberg

INSPIRATIEBLAD



CHECKLIST

Plek voor onbeperkt spelen voor iedereen, denk na over:

- ✓ houd vrije ruimte voor activiteiten
- ✓ breng losse materialen in zoals een spelkist, sportkist, container met (bouw)materialen
- ✓ zorg voor goede toegankelijkheid speelplekken middels egaal (en breed) pad en geleidemarkering
- ✓ voldoende rustpunten (langs pad)
- ✓ samspeel voorzieningen, bijvoorbeeld samen draaien of schommelen, fluisterpalen, speelpanelen en zandtafel
- ✓ zorg voor variatie kleuren, geuren, licht en geluid
- ✓ denk bij zonering om mate van risico inschatting die past bij (mentale) leeftijd en scherm grote risico's slim af, of plaats deze bij elkaar
- ✓ stimuleer fantasiespel
- ✓ werk met contrasten
- ✓ zorg voor voldoende uitdaging en faciliteer compensatiegedrag (zonder benen wil je meer armkracht kweken)

Op grote samspeelplekken is veel ruimte voor inclusie. Op deze plekken is 100% welkom, 70% bereikbaar en 50% bespeelbaar. Deze plekken zijn zeer geschikt voor het organiseren van activiteiten.

- ✓ Organiseer af en toe een speelmiddag met een speelopstarthulp
- ✓ Denk aan activiteiten als muziek, theater, rolstoelrace, vossenjacht en springkussen
- ✓ Werf deelnemers voor speelmiddagen via buurtkrantje en op een mededelingenbord

Overwegingen:

- Loop een proefrondje! Kijk om je heen, ruik, voel, bedenk samen ideeën.
- Waar zitten knelpunten met rolstoel of rollator?
- Waar zitten de gevaarlijke punten?

Kansen: kleedruimte, toilet

Gebruik de checklist en gesprekstips in samenhang met de thema's hiernaast ter inspiratie voor de inrichting.



geheleuredu

Deze staalkaarten horen bij de KAARTBLADEN Gemeente

INSPIRATIEBLAD



CHECKLIST



Plek voor spelen in het groen en klimaatadaptatie:

Groen

- ✓ tegelwippen waar kan
- ✓ houd ruimte voor een activiteit of tijdelijke inrichting zoals een moestuintje
- ✓ groen = gebruiken en ervaren
- ✓ gebruik totempaal, zodat men weet dat in het groen gespeeld mag worden

Biodiversiteit

- ✓ gebruik inheemse plant- en boomsoorten
- ✓ werk met gradiënten; kruidlaag, struiklaag, boomlaag
- ✓ pas hoogteverschil toe
- ✓ natuureducatieborden brengt belang in beeld en zorgt voor draagvlak
- ✓ insectenhotel verwerken in inrichting (muurtje, palissade, etc.)

Hittestress

- ✓ plant waar mogelijk een boom
- ✓ pas hoogteverschil toe
- ✓ gebruik natuurlijke ondergronden en geen rubber(tegels)
- ✓ zorg voor minimaal 1 speeltoestel en zitmogelijkheid in de schaduw (middagzon)
- ✓ drinkwaterpunten op grote speel- en sportplekken

Water

- ✓ maak regenwater zichtbaar op de plek
- ✓ zorg voor infiltratie van het regenwater op de plek
- ✓ stapstenen in wadi's zijn leuk
- ✓ waterkanten zijn geliefde ontmoetingsplekken

Kansen: eet- en plukgroen, goed combineren met circulair werken, snoeiafval laten liggen (takkenrillen)

Gebruik de checklist en gesprekstips in samenhang met de thema's hiernaast ter inspiratie voor de inrichting.



© gemeente

Deze staalkaarten horen bij de KAARTBLADEN Gemeente

INSPIRATIEBLAD



CHECKLIST



Benut het beschikbare

- ✓ gebruik reststromen van andere sectoren voor speelkasteel, zitbank, bruggetje, steiger, amfibieënmuur, etc.
- ✓ gebruik potentie van de locatie; grond, water en groen
- ✓ hergebruik van duikelstangen, glijgoten of palen van toestellen
- ✓ omwonenden organiseren spel

Gebruik hernieuwbare grondstoffen

- ✓ levend (eetbaar) groen
- ✓ gebruik biobased producten als hout en bamboe
- ✓ regenwater is speelwater
- ✓ gebruik groene energie in uitvoering en onderhoud
- ✓ participatie in beheer

Minimaliseren milieu-impact

- ✓ minimaliseer gebruik primaire grondstoffen
- ✓ voorkom hittestress
- ✓ beperk energieverbruik bij realisatie en onderhoud
- ✓ behouden en verbeteren ecosysteem

Speelruimte is bij uitstek geschikt om circulair te werken.

Creëer voorwaarden lange cyclus

- ✓ focus op gebruikskwaliteit en investeer op goede centrale plekken
- ✓ eenvoudig uitwisselbare en/of verplaatsbare voorzieningen
- ✓ eenvoudig aanpasbare en vervangbare onderdelen bij onderhoud
- ✓ bomen, bosjes, regenwater zijn blijvende speelmogelijkheden

Het creëren van voorwaarden voor toekomstige cycli

- ✓ zoek samenwerking intern en extern rond circulariteit
- ✓ registreer gebruikte grondstoffen waardoor aanbodgericht ontwerpen en onderhouden een optie wordt
- ✓ toegepaste voorzieningen zijn aan einde levensduur geen afval
- ✓ borg circulair werken in het vervangingsproces

Gebruik de checklist en gesprekstips in samenhang met de thema's hiernaast ter inspiratie voor de inrichting.



ngeneurireed

Deze staalkaarten horen bij de KAARTBLADEN Gemeente

Colofon

Buitenruimteplan

Leidraad om vanuit speelruimte een integrale aanpak te ontwikkelen voor **Bewegen, Ontmoeten, Spelen en Sporten (BOSS)** in de openbare ruimte.

Auteur

OBB Ingenieursbureau
Elske Oost-Mulder
Thijs Banninga
Johan Oost

Opdrachtgever

Gemeente Hardenberg
Dick Groenendijk
Arjan Breukelman