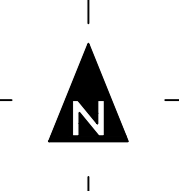
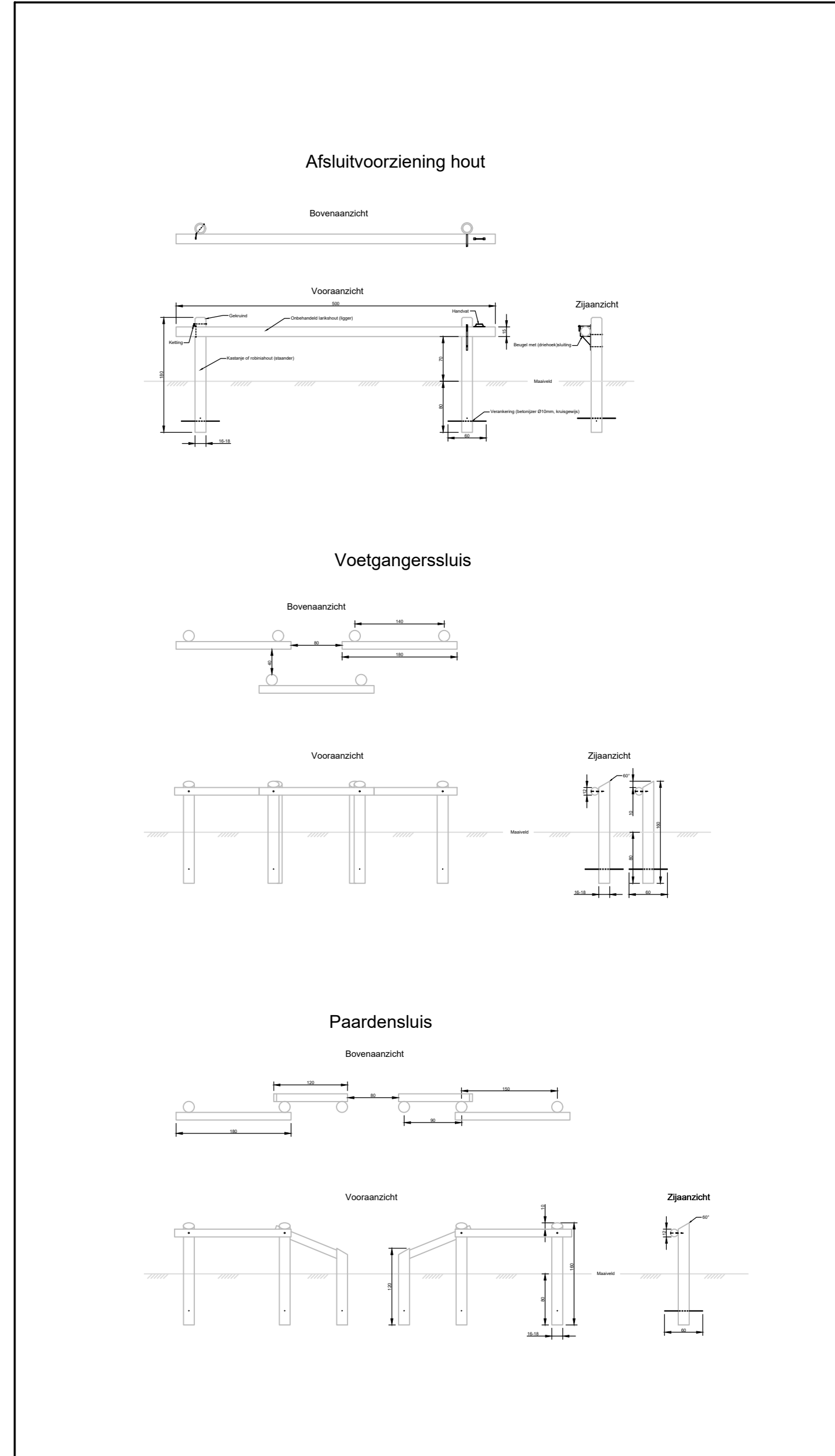
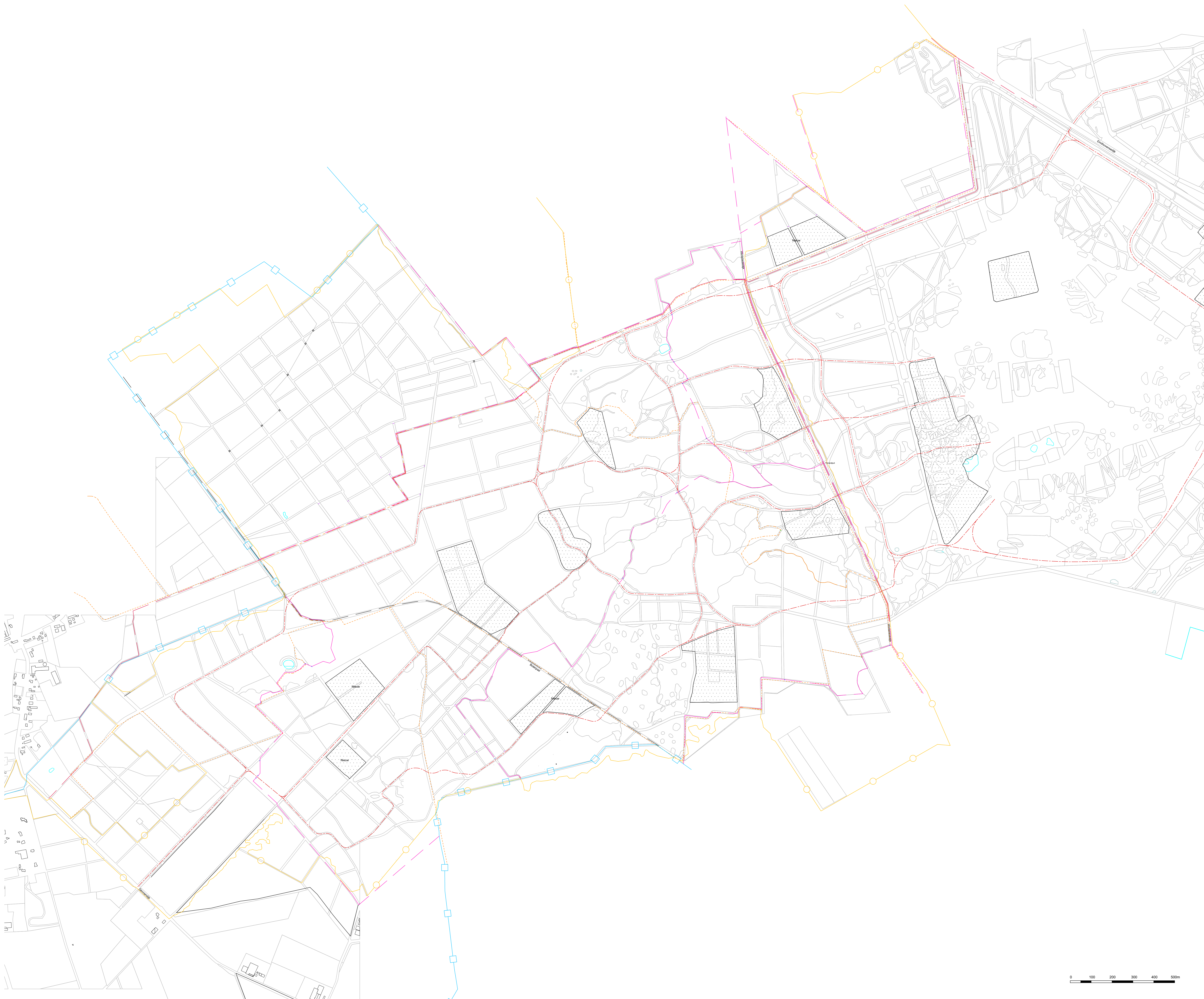


ALGEMENE UITGANGSPUNTEN:  
 - Alle maten in meter tenzij anders is aangegeven  
 - Alle hoogtematen in meter f.o.v. N.A.P.  
 - Alle hoeken in het 360 graden stelsel.  
 - De maten en pellen in het werk controleren en afwijkingen melden bij de directie  
 - De gebruikte tekenstandaard is de NLC5



**LEGENDA**

- ATB-pad
- Ruitler- én menroute
- Ruitleroute
- Wandelpad
- Fietspad
- Zandbaan oefenen
- Bivakterrein
- Afsluitvoorziening metaal
- Afsluitvoorziening hout
- Paardenslus
- Voetgangerslus



**Herinrichting Compagnie Oefenterrein  
 OT Oirschotse heide**  
 Specificatie:  
 Recreatieve routes  
 Bivakterreinen  
 Terreinmeubilair

Objectnummer: 51A03	Geleerd: H. van Slipdonk
Gebruiknummer: nvt	Gecontroleerd: A.-J. Betten
Projectnummer: 21268	Datum: 1-12-2025
Fase: DO	Schaal: 1:6000
Formaat: A0 (841x1189 mm)	Documentcode:
Versie: 1	

