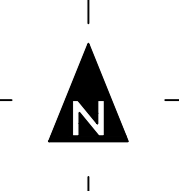
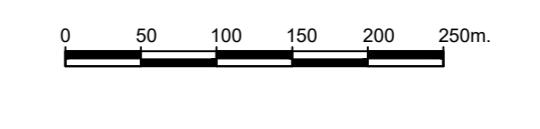
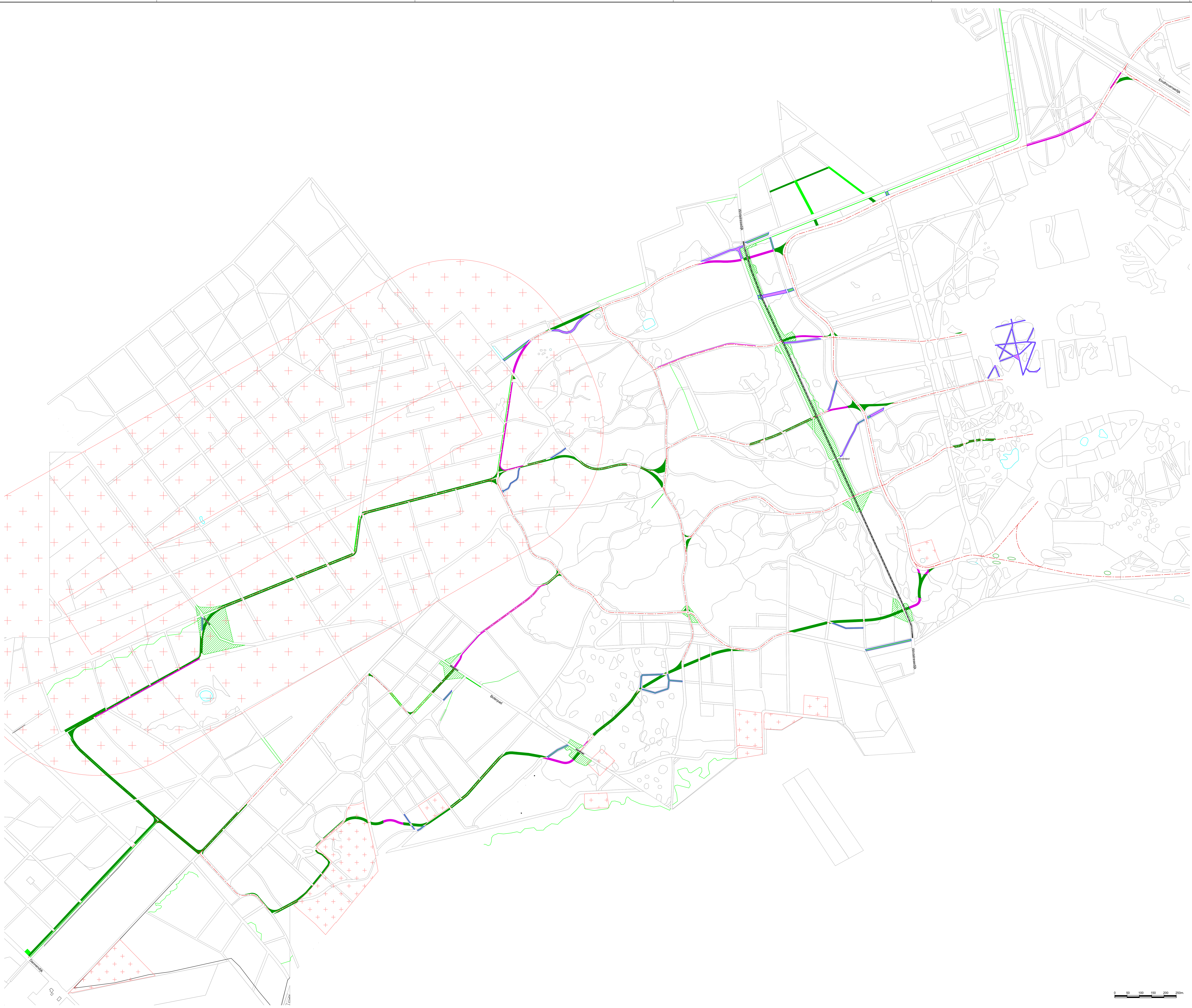


ALGEMENE UITGANGSPUNTEN:
 - Alle maten in meter tenzij anders is aangegeven
 - Alle hoogmeten in meter f.o.v. N.A.P.
 - Alle hoeken in het 360 graden stelsel
 - De maten en pellen in het werk controleren en afwijkingen melden bij de directie
 - De gebruikte tekenstandaard is de NLC5



LEGENDA

- Verwijderen bos
- Verwijderen ondergroei
- Verwijderen opslag/struweel
- Verwijderen heide/gras
- Af te sluiten pad (in heide / houtopstand) - verwerken materiaal
- Verwijderen asfalt
- Te handhaven boom
- Archeologisch gebied
- Zandbaan oefenen



**Herinrichting Compagnie Oefenterrein
 OT Oirschotse heide**
 Specificatie:
 Verwijderen groen
 Verwijderen asfalt

Objectnummer: 51A03	Geleend: H. van Slijdonk
Gebruiknummer: nvt	Gecontroleerd: A-J Bellen
Projectnummer: 21268	Datum: 12-03-2026
Fase: DO	Schaal: 1:500
Versie: 1	Formaat: A0 (841x1189 mm)
	Documentcode:

Blad: **N01** van 05

Directie - Vastgoedbeheer
 www.groenvastgoedbeheer.nl
 068 115 80 00

Ministerie van Volksgezondheid
 en Digitale Overheid

Werkzaamheden: COT.dwg
 Datum: 12/03/26