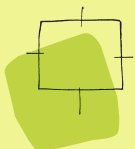



Berekening stikstofdepositie

De Wetterwille

DEFINITIEF



BügelHajema

Ruimte voor de leefomgeving

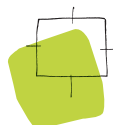
Berekening stikstofdepositie

De Wetterwille

DEFINITIEF

Inhoud
Rapport en bijlage

17 november 2025
Projectnummer P003724



Ruimte voor de leefomgeving

BügelHajema, Adviseurs voor leefomgeving en omgevingsrecht BNSP

Inhoudsopgave

1	Inleiding	3
2	Wettelijk kader	4
3	Ligging plangebied	6
4	Invoergegevens AERIUS	7
4.1	Emissie mobiele werktuigen op de locatie (bron 1)	8
4.2	Werkverkeer (bron 2, 3 en 4)	8
4.3	Verkeersgeneratie woningen (bron 5, 6 en 7)	10
4.4	Totale emissie	10
5	Model	11
6	Rekenresultaten en conclusie	12

Bijlage

1 Inleiding

In het kader van het wijzigen van het omgevingsplan voor 11 locaties is de depositie van stikstof ten gevolge van de bouw en het gebruik van de ontwikkeling tussen de Wetterwille en De Frisia te Drachten in de gemeente Smallingerland, berekend.

Het plan maakt de bouw van 52 woningen (30 sociale huurwoningen en 22 koopwoningen) mogelijk op een locatie in het matig stedelijk woonmilieu. De omvang van het plan is op de onderstaande afbeelding weergegeven. De depositie van stikstof in stikstofgevoelige Natura 2000-gebieden ten gevolge van de emissie van NO_x en NH_3 van deze ontwikkeling, alsmede van het verkeer van en naar de locatie is berekend met het programmapakket AERIUS (17 november 2025). Dit rapport vormt een toelichting op de berekening.



Afbeelding 1 – Omvang plangebied

Leeswijzer

In het volgende hoofdstuk wordt ingegaan op het wettelijk kader van de Omgevingswet bij vergunningaanvragen of de wijziging van het omgevingsplan. Vervolgens komt in hoofdstuk 3 de ligging van het plangebied ten opzichte van de meest nabijgelegen Nature 2000-gebieden aan bod. Hoofdstuk 4 is gewijd aan de invoergegevens van het programmapakket AERIUS en hoofdstuk 5 geeft het model weer. In het laatste hoofdstuk worden de rekenresultaten en conclusies besproken.

2 Wettelijk kader

De Omgevingswet regelt de bescherming van Natura 2000-gebieden, bossen en specifieke dier- en plantsoorten. De bescherming van de Natura 2000-gebieden is verankerd in het onderdeel gebiedsbescherming. Plannen en projecten met negatieve effecten op deze gebieden zijn vergunningplichtig. Relevant daarbij is dat het onderdeel gebiedsbescherming een externe werking kent. Van externe werking is sprake als activiteiten buiten een Natura 2000-gebied van invloed zijn op de natuurwaarden in een Natura 2000-gebied.

In Nederland zijn 162 Natura 2000-gebieden gelegen. In 130 van deze gebieden komen stikstofgevoelige habitats of leefgebieden van soorten voor. Dit betekent dat een verdere toename van stikstofdepositie tot een negatief effect kan leiden. Derhalve dient bij een nieuwe ruimtelijke ontwikkeling onderzocht te worden of er stikstofdepositie in stikstofgevoelige Natura 2000-gebieden plaatsvindt. Dit geldt voor een activiteit waar een omgevingsvergunning voor noodzakelijk is, maar ook voor een wijziging van het omgevingsplan dat nieuwe ontwikkelingen mogelijk maakt. Ondanks dat bij een wijziging van het omgevingsplan onder de Omgevingswet het niet langer noodzakelijk is om de uitvoerbaarheid van het plan aan te tonen, moet wel onderzocht worden of een ontwikkeling op de betrokken locatie in beginsel mogelijk is. Hiernaast geldt op grond van artikel 1.6 Omgevingswet in samenhang met artikel 11.6 Bal een zorgplicht voor omgevingsvergunningen en het wijzigen van het omgevingsplan. Een te hoge stikstofdepositie kan tot een negatief effect leiden, waardoor de kans bestaat dat de wijziging van het omgevingsplan niet kan worden vastgesteld indien dit negatief effect niet kan worden voorkomen door bijvoorbeeld de toepassing van mitigerende maatregelen.

Kwetsbaarheid van stikstof gevoelige natuurgebieden

Niet alle Natura 2000-gebieden met voor stikstof gevoelige habitats of leefgebieden voor soorten zijn even kwetsbaar voor een toename van de stikstofdepositie. Wanneer het gebieden betreft waar zich habitats of leefgebieden van soorten bevinden waarvan de kritische depositiewaarde lager is dan de achtergrondwaarde voor stikstof, dan is sprake van een overgevoelig gebied. In die gebieden moet de toename van zelfs een minimale stikstofdepositie al als significant negatief worden beschouwd. In die gebieden kan een toename van de stikstofdepositie met meer dan 0,00 mol N/ha/jaar dan ook niet worden toegestaan. In gebieden waar de kritische depositiewaarde hoger is dan de achtergrondwaarde, is weliswaar sprake van een negatief effect bij een toename van de stikstofdepositie, maar deze wordt pas significant negatief wanneer de toename zo groot is dat de kritische depositiewaarde wordt overschreden. In dergelijke gebieden is dus meer ruimte voor een toename van de stikstofdepositie.

Saldering

Om een ruimtelijke ontwikkeling waarbij sprake is van meer stikstofdepositie op een stikstofgevoelig Natura 2000-gebied mogelijk te maken, kan gebruik worden gemaakt van intern of extern salderen. Door middel van salderen zorgt de initiatiefnemer ervoor dat de netto stikstofemissie niet toeneemt. Dit kan door middel van het staken van stikstof emitterende activiteiten binnen het project- of

plangebied zelf (intern salderen) of het staken van stikstof emitterende activiteiten op een locatie buiten het project- of plangebied van de ruimtelijke ontwikkeling (extern salderen).

Bij de toepassing van intern of extern salderen gelden belangrijke voorwaarden, namelijk:

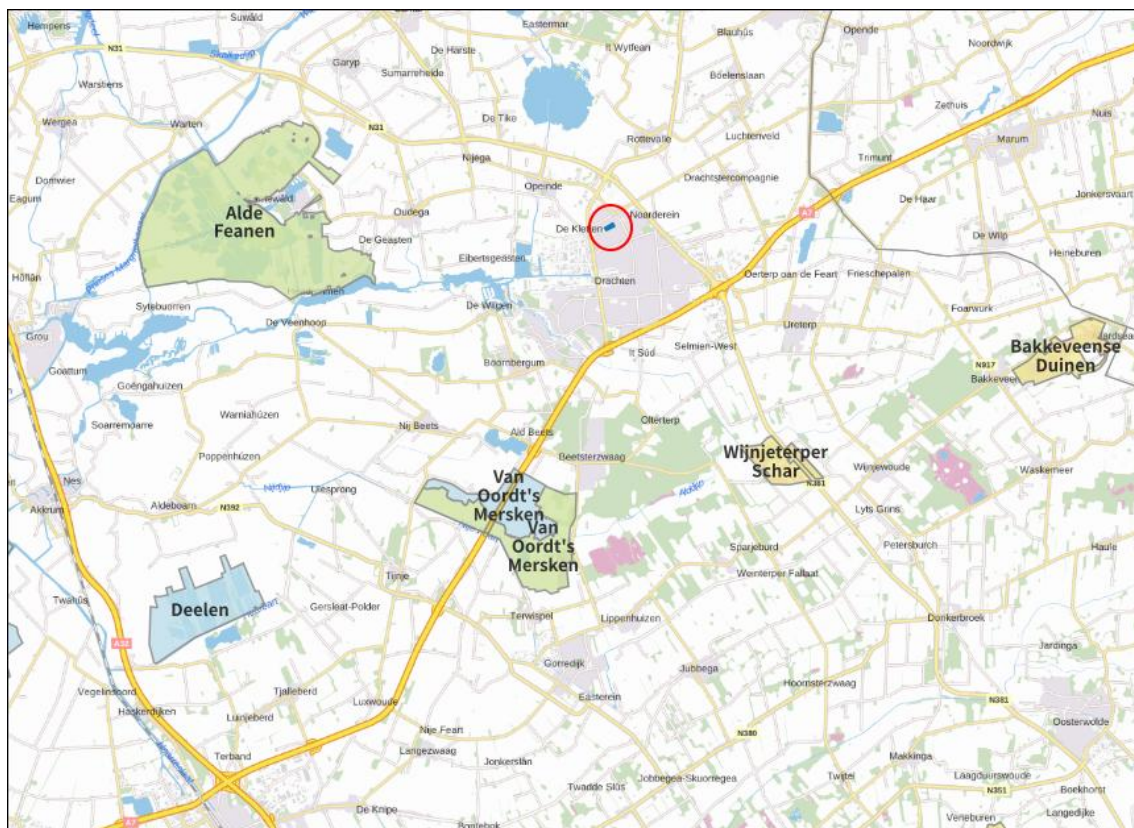
- om intern te mogen salderen, moet er sprake zijn van één project of één plan waarbij sprake is van één locatie waarbinnen de te salderen activiteiten zich bevinden;
- zowel intern als extern salderen worden aangemerkt als een mitigerende of verzachtende maatregel in de zin van artikel 6, lid 3 van de Habitatrichtlijn en mogen dus alleen plaatsvinden in het kader van een passende beoordeling.

Stikstofregistratiesysteem

Naast saldering bestaat er de mogelijkheid voor woningbouwprojecten, waarbij sprake is van een stikstofdepositie op een stikstofgevoelig Natura 2000-gebied, om de projecten mogelijk te maken via het stikstofregistratiesysteem. In dit stikstofregistratiesysteem wordt alle stikstofruimte van stikstofreducerende maatregelen opgeslagen. De door deze maatregelen beschikbaar gekomen ruimte kan voor maximaal 70% worden besteed aan economische ontwikkelingen.

3 Ligging plangebied

Zoals in de inleiding is aangegeven, ligt het plangebied tussen De Wetterwille en De Frisia te Drachten. Op de onderstaande afbeelding is de ligging van het plangebied ten opzichte van de meest nabijgelegen Natura 2000-gebieden weergegeven.



Afbeelding 2 - Ligging plangebied ten opzichte van de meest nabijgelegen Natura 2000-gebieden

De meest nabijgelegen Natura 2000-gebieden zijn:

- Alde Feanen, gelegen op een afstand van circa 6,9 km;
- Van Oordt's Mersken, gelegen op een afstand van circa 7,5 km;
- Wijnjeterper Schar, gelegen op een afstand van circa 7,5 km;
- Bakkeveense Duinen, gelegen op een afstand van circa 12,5 km;
- Deelen, gelegen op een afstand van circa 14,5 km.

Hierbij dient wel te worden vermeld dat het Natura 2000-gebied Deelen niet stikstofgevoelig is.

4 Invoergegevens AERIUS

Met behulp van AERIUS kan de depositie als gevolg van de emissies van NO_x en NH₃ op Natura 2000-gebieden worden berekend. Om de berekening te kunnen maken, moeten stikstofbronnen worden ingevoerd die bij het project of plan zullen worden gebruikt. In AERIUS zijn voor diverse bronnen standaard emissiekengetallen opgenomen op basis waarvan de emissies van NO_x en NH₃ kunnen worden bepaald. Het gaat dan om bronnen die worden gebruikt tijdens de sloop-, aanleg- en/of bouwfase en bronnen die later tijdens het gebruik van het project of plan worden ingezet.

Het gaat om bijvoorbeeld (mobiele) werktuigen, maar ook om het verkeer op, van en naar het terrein. Hoe bronnen moeten worden bepaald, is uitgewerkt in het handboek "Werken met AERIUS Calculator". Conform dit handboek dient bijvoorbeeld de verkeersgeneratie te worden beschouwd. Niet alleen het handboek speelt daarbij een rol. Ook gerechtelijke uitspraken zijn van belang. Zo blijkt uit jurisprudentie dat de gevolgen voor het milieu van het af- en aanrijdend verkeer niet meer aan de ruimtelijke ontwikkeling dient te worden toegerekend wanneer dit verkeer kan worden geacht te zijn opgenomen in het heersende verkeersbeeld. Dit is het geval wanneer het aan- en afrijdende verkeer zich door zijn snelheid en rij- en stopgedrag nog niet, dan wel niet meer onderscheidt van het overige verkeer dat zich op de betrokken weg bevindt. De berekening heeft dienovereenkomstig plaatsgevonden.

Door de opdrachtgever is aangegeven dat de bebouwing gasloos wordt uitgevoerd. Dit betekent dat geen rekening behoeft te worden gehouden met een emissie van NO_x ten behoeve van de verwarming. Dit wordt geborgd in de ruimtelijke procedure.

Ten behoeve van de werkzaamheden en de verkeersgeneratie van de ontwikkeling zijn de volgende invoergegevens in AERIUS gebruikt (zie afbeelding 3).

4.1 Emissie mobiele werktuigen op de locatie (bron 1)

In de navolgende tabel zijn de invoergegevens van de mobiele werktuigen op de bouwlocatie weergegeven. Voor de invoergegevens van mobiele werktuigen op de locatie is gebruik gemaakt van aannames afkomstig uit een door BügelHajema Adviseurs bijgehouden bronbestand en ervaringscijfers binnen de gemeente. Dit bronbestand bevat gemiddelde cijfers over de inzet van mobiele werktuigen op de locatie en zijn verkregen door jarenlange ervaring met stikstofberekeningen.

Met betrekking tot het verbruik van het aantal liters brandstof en het percentage AdBlue is aangesloten bij het onderzoek van TNO (AUB (AdBlue verbruik, Uren, en Brandstofverbruik): een robuuste schatting van NO_x en NH₃ uitstoot van mobiele werktuigen, TNO 2024 R12305). Op basis van dit onderzoek is voor stage IV mobiele werktuigen uitgegaan van 6% AdBlue ten opzichte van het aantal liters verbruikte brandstof.

Tabel 1. Emissie mobiele werktuigen bouwlocatie

Functie	Aantal	Werktuig	kW	Stage	Eenheid		Draaiuren	Verbruik liters /uur	Totaal Verbruik liters	Emissie NOx
Bouw woningen	52	graafmachine	200	Stage IV	8 u/ won.		416 uur	19,86	8262	46,6 kg
	52	kraan	200	Stage IV	8 u/ won.		416 uur	19,86	8262	46,6 kg
	52	heistelling	200	Stage IV	4 u/ won.		208 uur	19,86	4131	23,3 kg
	52	betonstorter	200	Stage IV	4 u/ won.		208 uur	19,86	4131	23,3 kg
	52	verreiker	60	Stage IV	4 u/ won.		208 uur	6,34	1319	8,2 kg
Verharding	2000 m ²	graafmachine	200	Stage IV	2 u/ 100 m ²		40 uur	19,86	794	4,3 kg
	2000 m ²	kraan	200	Stage IV	1 u/ 100 m ²		20 uur	19,86	397	2,2 kg
	2000 m ²	betonstorter	10	Stage IV	1 u/ 100 m ²		20 uur	2,51	50	1,1 kg
Totale emissie in kg NOx /jaar										155,5 kg

De totale emissie van mobiele werktuigen bedraagt 155,5 kg NO_x/jr en 6,6 kg NH₃/jr.

4.2 Werkverkeer (bron 2, 3 en 4)

Werkverkeer, rijdend verkeer (bron 2)

Wat betreft het werkverkeer is rekening gehouden met het volgende aantal ritten per jaar.

Voor de berekening is uitgegaan van gemiddelden, gebaseerd op het bronbestand.

Tabel 2. Ritproductie werkverkeer

Functie	Aantal	Verkeer	Eenheid	Aantal
Woningen	52	Licht verkeer	100/won.	5200
	52	Middelzwaar verkeer	20/won.	1040
	52	Zwaar verkeer	4/won.	208
Verharding	2000 m ²	Licht verkeer	40/100 m ²	800
	2000 m ²	Middelzwaar verkeer	0/100 m ²	0
	2000 m ²	Zwaar verkeer	40/100 m ²	800
Totaal		Licht verkeer		6000
		Middelzwaar verkeer		1040
		Zwaar verkeer		1008

Bij de indeling van verkeer in licht, middelzwaar en zwaar (vracht)verkeer is uitgegaan van de voertuigcategorieën van Informatiepunt leefomgeving (IPLO, tabel 3).

Tabel 3. Bepaling voertuigcategorieën (IPLO)

Categorie	Alledaagse omschrijving
Lichte motorvoertuigen	- alle personenauto's - bestelauto's - kleine vrachtauto's
Middelzware motorvoertuigen	- voertuigen met voertuiggewicht kleiner dan 20 ton
Zware motorvoertuigen	- voertuigen met voertuiggewicht groter dan 20 ton

De totale emissie van het rijdend werkverkeer bedraagt 12,2 kg NO_x/jr en 0,3 kg NH₃/jr.

Werkverkeer, koude start (bron 3)

Voor de koude start is er bij het werkverkeer van uitgegaan dat alleen de lichte motorvoertuigen geheel afkoelen (langer dan 2 uur). Doordat de motor langer dan 2 uur heeft stilgestaan, is sprake van extra emissie door deze koude start. Conform het handboek is deze emissie als vlakbron ingetekend waarbij wordt uitgegaan van een open terrein. Voor de koude start wordt uitgegaan van de helft van het aantal verkeersbewegingen, omdat een voertuig naar het terrein rijdt, daar afkoelt en weer het terrein verlaat. In de berekening is uitgegaan van 3.000 koude starts van lichte motorvoertuigen per jaar. Voor het vrachtverkeer wordt ervan uitgegaan dat deze naar de locatie komen om te laden en te lossen. Er wordt van uitgegaan dat deze voertuigen kort op de locatie aanwezig zijn en daarmee geen koude start maken.

De totale emissie van het werkverkeer koude start bedraagt 0,8 kg NO_x/jr en 0,1 kg NH₃/jr.

Stationair draaien vrachtwagens (bron 4)

Conform de 'Instructie Gegevensinvoer voor AERIUS Calculator 2025' is voor dit project worstcase rekening gehouden met het stationair draaien van vrachtwagens. Hierbij is ervan uitgegaan dat een vrachtwagen gemiddeld 7 minuten stationair draait op de bouwlocatie. Dit is voor het laden en lossen van producten en goederen. Voor het berekenen van de emissie is gebruik gemaakt van cijfers van TNO, bijlage 1 Stationaire emissies wegverkeer. Het stationair draaien is gemodelleerd als vlakbron aangezien de vrachtwagens naar alle waarschijnlijkheid verdeeld over het gehele terrein zullen laden en lossen.

Tabel 4. Stationair draaien vrachtverkeer

	Aantal	Tijd/uur	NO _x (gr/uur)	NO _x (kg)	NH ₃ (gr/uur)	NH ₃ (kg)
middelzwaar	520	60,66	58,53	3,55	0,73	0,04
zwaar	504	58,08	74,06	4,35	0,99	0,06
Totaal				7,91		0,1

De totale emissie van het stationair draaien van vrachtwagens bedraagt 7,9 kg NO_x/jr en 0,1 kg NH₃/jr.

4.3 Verkeersgeneratie woningen (bron 5, 6 en 7)

Verkeersgeneratie, rijdend verkeer (bron 5 en 6)

In het model is het verkeer van en naar de locatie opgenomen, waarbij gebruik is gemaakt van CROW-publicatie 744, augustus 2024 met als uitgangspunten 'matig stedelijk' en 'rest bebouwde kom'. Daarbij is gebruikgemaakt van de kencijfers voor '*Koop, huis, tussen/hoek*' voor de 22 koopwoningen (7,5 ritten per woning) en van de kencijfers voor '*Huur, huis, sociale huur*' voor de 30 sociale huurwoningen (4,8 ritten per woning). Dit houdt in dat rekening moet worden gehouden met naar boven afgerond 310 ritten licht verkeer per etmaal.

De totale emissie van de verkeersgeneratie rijdend verkeer van de woningen in de gebruiksfase bedraagt in dat geval 47,9 kg NO_x/jr en 2,5 kg NH₃/jr.

Verkeersgeneratie, koude start (bron 7)

Voor de koude start is er bij de verkeersgeneratie van uitgegaan dat alleen de lichte motorvoertuigen geheel afkoelen (langer dan 2 uur). Doordat de motor langer dan 2 uur heeft stilgestaan, is er sprake van extra emissie door deze koude start. Conform het handboek is deze emissie als vlakbron ingetekend waarbij wordt uitgegaan van een open terrein. Voor de koude start wordt worstcase uitgegaan van de helft van het aantal verkeersbewegingen, omdat een voertuig naar het terrein rijdt, daar afkoelt en weer het terrein verlaat. In de berekening is rekening gehouden met 155 koude starts van lichte motorvoertuigen per etmaal. Voor het vrachtverkeer wordt ervan uitgegaan dat deze naar de locatie komen om te laden en te lossen. Er wordt van uitgegaan dat deze voertuigen kort op de locatie aanwezig zijn en daarmee geen koude start maken.

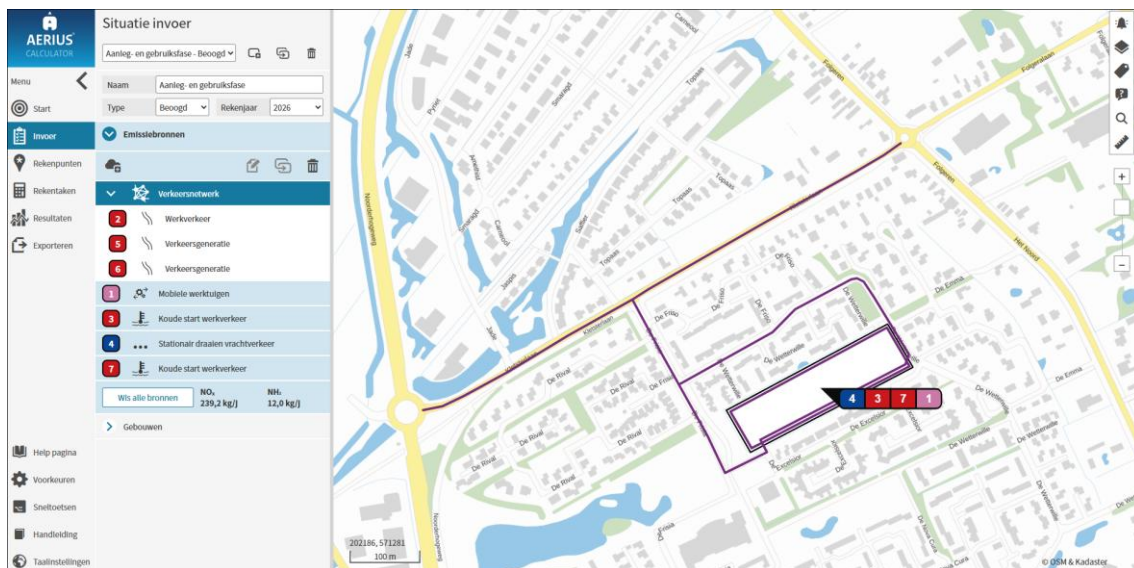
De totale emissie van de verkeersgeneratie koude start bedraagt 14,9 kg NO_x/jr en 2,4 kg NH₃/jr.

4.4 Totale emissie

De totale emissie van het plan in de aanleg- en gebruiksfase bedraagt 239,2 kg NO_x/jr en 12,0 kg NH₃/jr.

5 Model

De emissie en depositie van het plan zijn bepaald met behulp van het AERIUS pakket (17 november 2025). In de berekening is uitgegaan van het rekenjaar 2026. Indien het plan later zal worden uitgevoerd, kan deze berekening als worstcase worden beschouwd. In latere rekenjaren zal de emissiefactor van onder andere verkeersbewegingen namelijk afnemen. Navolgend is van het model een afbeelding opgenomen.



Afbeelding 3 - AERIUS-model

Rekenbasis

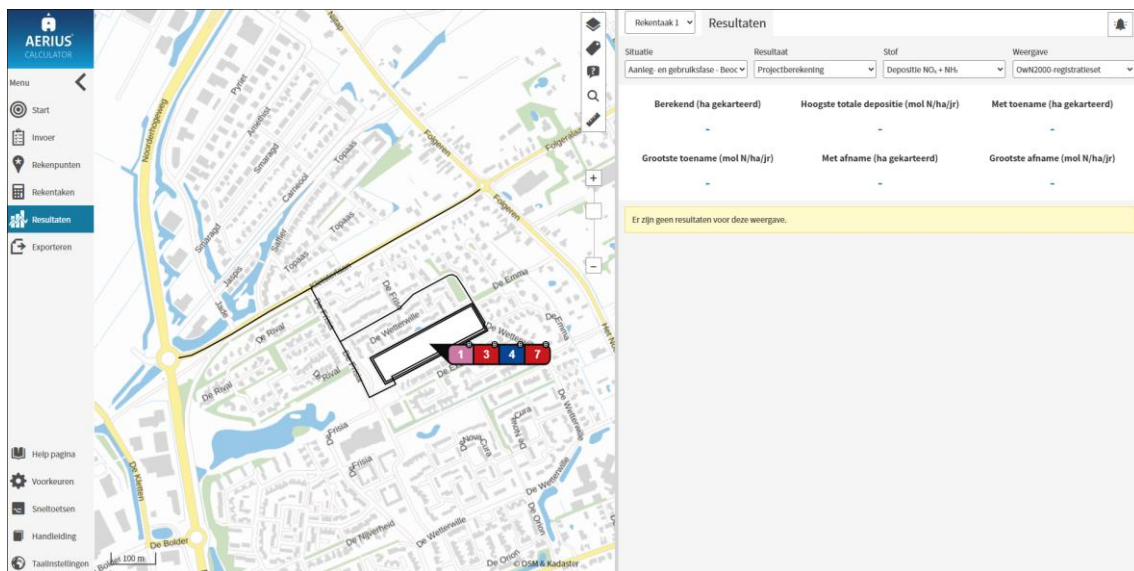
Deze berekening is tot stand gekomen op basis van:

AERIUS versie 2025.0.1_20251007_db4f14956b

Database versie 2025.0.1_db4f14956b_calculator_nl_stable

6 Rekenresultaten en conclusie

De berekening met AERIUS genereert een rekenresultaat en een pdf-bestand waarin wordt geconstateerd dat er geen stikstofgevoelige Natura 2000-gebieden zijn met een overschrijding van een planbijdrage van meer dan 0,00 mol N/ha/jaar. Dit pdf-bestand is als bijlage toegevoegd.



Afbeelding 4 - Rekenresultaat

Er treedt door de stikstofdepositie geen negatief effect op in het kader van de Omgevingswet beschermde Natura 2000-gebieden. Het aspect stikstof staat nadere besluitvorming niet in de weg.

Bijlage

Projectberekening

Dit document geeft een overzicht van de invoer en rekenresultaten van een Projectberekening met AERIUS Calculator. De berekening is uitgevoerd binnen Natura 2000-gebieden, op rekenpunten die overlappen met stikstofgevoelige habitattypen en/of leefgebieden, gekoppeld aan een aangewezen soort, of nog onbekend maar mogelijk wel relevant, en waar tevens sprake is van een overbelaste of bijna overbelaste situatie voor stikstofdepositie.



- [Overzicht](#)
- [Detailgegevens per emissiebron](#)
- [Resultaten](#)
- [Samenvatting situaties](#)

Deze PDF is een digitaal bestand dat weer in te lezen is in AERIUS. Meer toelichting over de PDF en AERIUS kunt u vinden in de handleidingen of op onze website.



Contactgegevens

Rechtspersoon

-

Inrichtingslocatie

De Wetterwille ,
9207 B- Drachten

Activiteit

Omschrijving

De Wetterwille

Toelichting

Bouw 52 woningen bestaande uit 30 sociale huurwoningen en 22 koopwoningen.

Berekening

AERIUS kenmerk

Rfcc6bxCzQ9w

Datum berekening

17 november 2025, 15:53

Rekenconfiguratie

OwN2000-rekengrid

Totale emissie

Aanleg- en gebruiksfase - Beoogd

Rekenjaar

Emissie NH₃

Emissie NO_x

2026

12,0 kg/j

239,2 kg/j

Resultaten

Aanleg- en gebruiksfase - Beoogd

Hoogste bijdrage

Hexagon

Gebied

Gekarteerd oppervlak met toename (ha)

-

Gekarteerd oppervlak met afname (ha)

-


Grootste toename

-

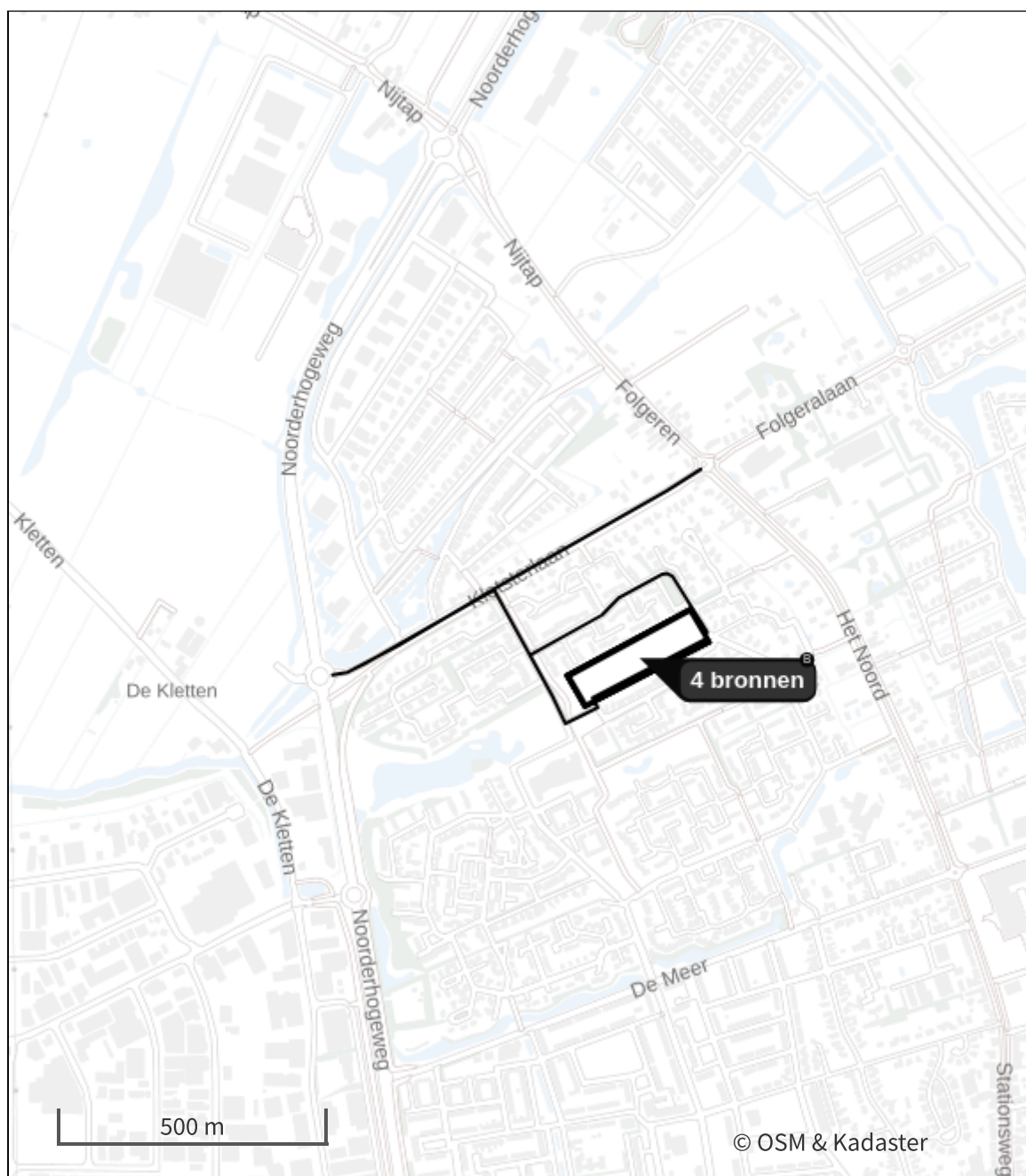
Grootste afname







-

Aanleg- en gebruiksfase (Beoogd), rekenjaar 2026

Emissiebronnen	Emissie NH ₃	Emissie NO _x
1 Mobiele werktuigen Mobiele werktuigen	6,6 kg/j	155,5 kg/j
3 Verkeer Koude start: overig Koude start werkverkeer	0,1 kg/j	0,8 kg/j
4 Anders... Stationair draaien vrachtverkeer	0,1 kg/j	7,9 kg/j
7 Verkeer Koude start: overig Koude start werkverkeer	2,4 kg/j	14,9 kg/j
 Verkeersnetwerk	2,8 kg/j	60,1 kg/j

Hoogste af- en toename op (bijna) overbelaste stikstofgevoelige Natura 2000 gebieden.



- | | | | |
|---|----------------------------------|---|--|
|  | Habitatrichtlijn |  | Grootste toename (projectberekening) |
|  | Vogelrichtlijn |  | Grootste afname (projectberekening) |
|  | Vogelrichtlijn, Habitatrichtlijn |  | Hoogste totaal (achtergrond + projectberekening) |
|  | Niet bepaald | | |

De letters bij de bronlabels op de kaart geven bij welke type situaties de bronnen horen: beoogde situatie (B), referentiesituatie (R) en/of salderingsituatie (S).



Resultaten stikstofgevoelige Natura 2000 gebieden situatie "Aanleg- en gebruiksfase" (Beoogd) incl. saldering e/o referentie

Er zijn geen resultaten voor deze weergave.

Aanleg- en gebruiksfase, Rekenjaar 2026

1 Mobiele werktuigen

Naam	Mobiele werktuigen		NO _x	155,5 kg/j		
Locatie	X:201823,63 Y:570814,1		NH ₃	6,6 kg/j		
Oppervlakte	1,91 ha					
Naam/Stageklasse	Brandstof- verbruik/AdBlue verbruik	Draaiuren	Uittreedhoogte/Warmteinhoud	Spreiding/Temporele variatie	Stof	Emissie
Graafmachine 200 kW (bouw woningen) Stage-IV, 2014-2018, 75-560 kW, diesel, SCR: ja	8.262 l/j 496 l/j	416 u/j	<u>2,9 m</u> <u>0,027 MW</u>	<u>0,7 m</u> <u>Standaard Profiel</u> <u>Industrie</u>	NO _x NH ₃	46,6 kg/j 2,0 kg/j
Kraan 200 kW (bouw woningen) Stage-IV, 2014-2018, 75-560 kW, diesel, SCR: ja	8.262 l/j 496 l/j	416 u/j	<u>2,9 m</u> <u>0,027 MW</u>	<u>0,7 m</u> <u>Standaard Profiel</u> <u>Industrie</u>	NO _x NH ₃	46,6 kg/j 2,0 kg/j
Heistelling 200 kW (bouw woningen) Stage-IV, 2014-2018, 75-560 kW, diesel, SCR: ja	4.131 l/j 248 l/j	208 u/j	<u>2,9 m</u> <u>0,027 MW</u>	<u>0,7 m</u> <u>Standaard Profiel</u> <u>Industrie</u>	NO _x NH ₃	23,3 kg/j 1,0 kg/j
Betonstorter 200 kW (bouw woningen) Stage-IV, 2014-2018, 75-560 kW, diesel, SCR: ja	4.131 l/j 248 l/j	208 u/j	<u>2,9 m</u> <u>0,027 MW</u>	<u>0,7 m</u> <u>Standaard Profiel</u> <u>Industrie</u>	NO _x NH ₃	23,3 kg/j 1,0 kg/j
Verreiker 60 kW (bouw woningen) Stage-IV, 2014-2018, 56-75 kW, diesel, SCR: ja	1.319 l/j 79 l/j	208 u/j	<u>2,5 m</u> <u>0,011 MW</u>	<u>0,4 m</u> <u>Standaard Profiel</u> <u>Industrie</u>	NO _x NH ₃	8,2 kg/j 0,3 kg/j
Graafmachine 200 kW (aanleg verharding) Stage-IV, 2014-2018, 75-560 kW, diesel, SCR: ja	794 l/j 48 l/j	40 u/j	<u>2,9 m</u> <u>0,027 MW</u>	<u>0,7 m</u> <u>Standaard Profiel</u> <u>Industrie</u>	NO _x NH ₃	4,3 kg/j 0,2 kg/j
Wals 200 kW (aanleg verharding) Stage-IV, 2014-2018, 75-560 kW, diesel, SCR: ja	397 l/j 24 l/j	20 u/j	<u>2,9 m</u> <u>0,027 MW</u>	<u>0,7 m</u> <u>Standaard Profiel</u> <u>Industrie</u>	NO _x NH ₃	2,2 kg/j 95,3 g/j
Trilplaat 200 kW (aanleg verharding) Stage-IV, 2014-2018, <= 56 kW, diesel, SCR: nee	50 l/j 0 l/j	20 u/j	<u>1,0 m</u> <u>0,006 MW</u>	<u>0,3 m</u> <u>Standaard Profiel</u> <u>Industrie</u>	NO _x NH ₃	1,1 kg/j 0,0 kg/j

2 Verkeer | Rijdend verkeer

Naam	Werkverkeer	Links	Rechts	NO _x	12,2 kg/j
Locatie	X:201726,43 Y:570711,18	Type scherm	-	NO ₂	3,0 kg/j
Lengte	1.363,08 m	Hoogte	-	NH ₃	0,3 kg/j
Wegtype	Binnen bebouwde kom (normaal)	Afstand tot de weg	-		
Rijrichting	Beide richtingen				
Tunnelfactor	<u>1</u>				
Type hoogteligging	<u>Normaal</u>				
Weghoogte t.o.v. maaiveld	<u>0 m</u>				
Verkeer	Maximum snelheid	Aantal voertuigbewegingen		In file	
Licht verkeer	Voorgeschreven factoren	6.000,0 /jaar		0,0 %	
Middelzwaar vrachtverkeer	Voorgeschreven factoren	1.040,0 /jaar		0,0 %	
Zwaar vrachtverkeer	Voorgeschreven factoren	1.008,0 /jaar		0,0 %	
Busverkeer	Voorgeschreven factoren	0,0 /jaar		0,0 %	

3 Verkeer | Koude start: overig

Naam	Koude start werkverkeer	NO _x	0,8 kg/j
Locatie	X:201823,63 Y:570814,1	NH ₃	0,1 kg/j
Oppervlakte	1,91 ha		
Type voertuig	Koude starts		
Licht verkeer	3.000,0 /jaar		
Middelzwaar vrachtverkeer	0,0 /jaar		
Zwaar vrachtverkeer	0,0 /jaar		
Busverkeer	0,0 /jaar		

4 Anders...

Naam	Stationair draaien vrachtverkeer	Uittreedhoogte	<u>0,0 m</u>	NO _x	7,9 kg/j
Locatie	X:201823,63 Y:570814,1	Warmteinhoud	<u>0,000 MW</u>	NH ₃	0,1 kg/j
Oppervlakte	1,91 ha	Spreiding	<u>0,0 m</u>		
Wijze van ventilatie	Niet geforceerd				
Temporele variatie	<u>Continue Emissie</u>				

5 Verkeer | Rijdend verkeer

Naam	Verkeersgeneratie	Links	Rechts	NO _x	20,5 kg/j
Locatie	X:201594,33 Y:570971,25	Type scherm	-	NO ₂	2,2 kg/j
Lengte	800,62 m	Hoogte	-	NH ₃	1,1 kg/j
Wegtype	Binnen bebouwde kom (normaal)	Afstand tot de weg	-		
Rijrichting	Beide richtingen				
Tunnelfactor	<u>1</u>				
Type hoogteligging	<u>Normaal</u>				
Weghoogte t.o.v. maaiveld	<u>0 m</u>				
Verkeer	Maximum snelheid	Aantal voertuigbewegingen		In file	
Licht verkeer	Voorgeschreven factoren	310,0 /etmaal		0,0 %	
Middelzwaar vrachtverkeer	Voorgeschreven factoren	0,0 /etmaal		0,0 %	
Zwaar vrachtverkeer	Voorgeschreven factoren	0,0 /etmaal		0,0 %	
Busverkeer	Voorgeschreven factoren	0,0 /etmaal		0,0 %	

6 Verkeer | Rijdend verkeer

Naam	Verkeersgeneratie	Links	Rechts	NO _x	27,4 kg/j
Locatie	X:201877,35 Y:570812,41	Type scherm	-	NO ₂	2,9 kg/j
Lengte	1.071,35 m	Hoogte	-	NH ₃	1,4 kg/j
Wegtype	Binnen bebouwde kom (normaal)	Afstand tot de weg	-		
Rijrichting	Beide richtingen				
Tunnelfactor	<u>1</u>				
Type hoogteligging	<u>Normaal</u>				
Weghoogte t.o.v. maaiveld	<u>0 m</u>				

Verkeer	Maximum snelheid	Aantal voertuigbewegingen	In file
Licht verkeer	Voorgeschreven factoren	310,0 /etmaal	0,0 %
Middelzwaar vrachtverkeer	Voorgeschreven factoren	0,0 /etmaal	0,0 %
Zwaar vrachtverkeer	Voorgeschreven factoren	0,0 /etmaal	0,0 %
Busverkeer	Voorgeschreven factoren	0,0 /etmaal	0,0 %

7 Verkeer | Koude start: overig

Naam	Koude start werkverkeer	NO _x	14,9 kg/j
		NH ₃	2,4 kg/j
Locatie	X:201823,63 Y:570814,1		
Oppervlakte	1,91 ha		

Type voertuig	Koude starts
Licht verkeer	155,0 /etmaal
Middelzwaar vrachtverkeer	0,0 /etmaal
Zwaar vrachtverkeer	0,0 /etmaal
Busverkeer	0,0 /etmaal

Disclaimer

Hoewel verstrekte gegevens kunnen dienen ter onderbouwing van een vergunningaanvraag, kunnen er geen rechten aan worden ontleend. De eigenaar van AERIUS aanvaardt geen aansprakelijkheid voor de inhoud van de door de gebruiker aangeboden informatie. Bovenstaande gegevens zijn enkel bruikbaar tot er een nieuwe versie van AERIUS beschikbaar is. AERIUS is een geregistreerd handelsmerk in Europa. Alle rechten die niet expliciet worden verleend, zijn voorbehouden.

Rekenbasis

Deze berekening is tot stand gekomen op basis van

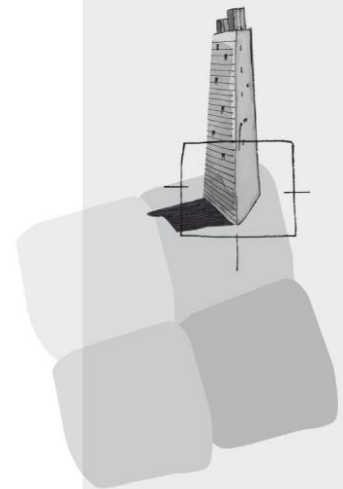
AERIUS versie 2025.0.1_20251007_db4f14956b

Database versie 2025.0.1_db4f14956b_calculator_nl_stable

Voor meer informatie over de gebruikte methodiek en data zie:

<https://link.aerius.nl/website>

Colofon



BügelHajema Adviseurs bv
Bureau voor Ruimtelijke
Ordering en Milieu BNSP
Balthasar Bekkerwei 76
8914 BE Leeuwarden

T 058-21 52 515

E info@bugelhajema.nl

W www.bugelhajema.nl

Vestigingen te Assen,
Leeuwarden en
Amersfoort