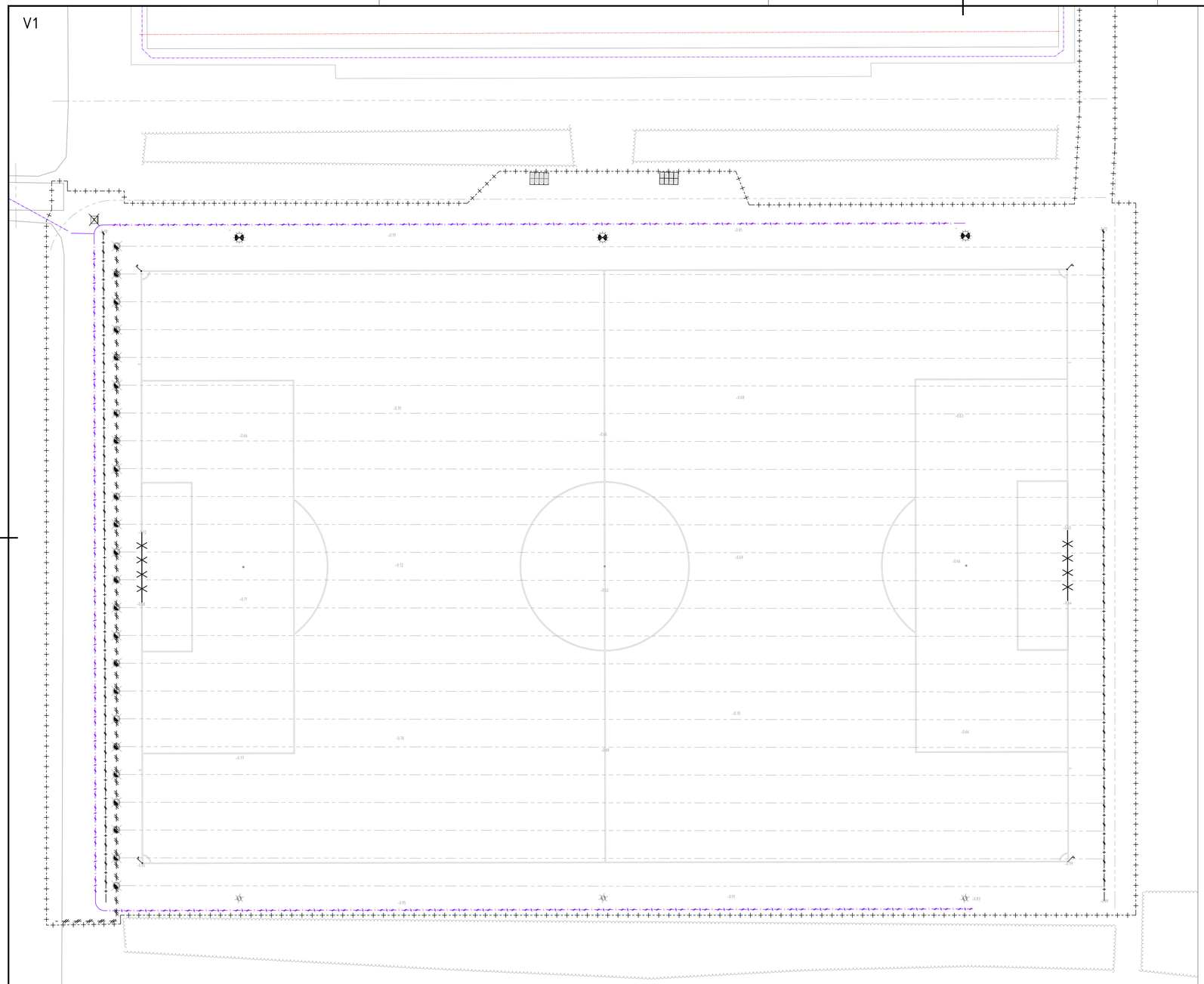



Legenda

Algemeen

- Werkgrens
- Bestaande hoogtepeilen in m t.o.v. NAP
- Bestaande lichtmast
- Bestaande drainage, locatie indicatief weergegeven

Terreininrichting

- Sportveldbelijning, indicatief weergegeven
- Opnemen ballenvanger met net en bovenbuis, 5,00 m hoog
- Opnemen dug-out, 2,00 m breed
- Opnemen lichtmast
- Opnemen betonplaat 2,00 x 1,00 m
- Opnemen afzetpaal

Kabels & Leidingen

- Verwijderen drainageput, locatie indicatief weergegeven
- Verwijderen drainage afvoerleiding, locatie indicatief weergegeven
- Opnemen elektrakast
- Verwijderen laagspanningskabel, locatie indicatief weergegeven

Groenvoorziening

- Bestaande boom
- Bestaande bosschage

Klic

- Laagspanning

Overzichtstekening 1:2000

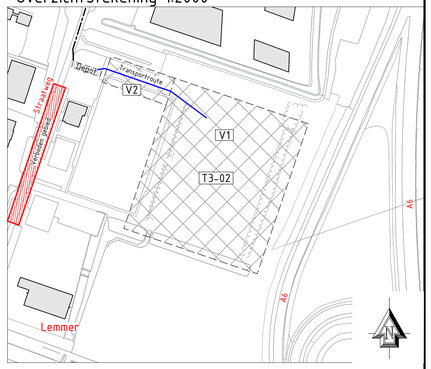

0 2 4 6 8m
Schaal 1:200

Maten in meters en materiaalmaten in milimeters, tenzij anders vermeld.
Peilmaten in meters t.o.v. N.A.P.

Versie	Datum	Omschrijving	Ontwerper
2.0	19-03-2026	Aangepaste tekeningen na overleg met opdrachtgever	G. Dingerdis
1.0	02-03-2026	EERSTE UITGAVE	G. Dingerdis

OPDRACHTGEVER
Gemeente De Fryske Marren

PROJECT
Realisatie kunstgrasvelden
Lemmer en Joure

OMSCHRIJVING
Opruimtekening
CVVO Veld E

PROJECTNUMMER
S1508K1

TEKENINGNUMMER
T3-01

SCHAAL
1:200

FORMAAT
A1+

CONTROLE
B. Waninge

PROJECTLEIDER
S. Akkerman

Blankenstein 184
7941 PE Meppel

Leveranciersweg 21-111
9202 PD Drachten

info@plann-ing.nl
www.plann-ing.nl

PLANN.ING
adviseurs en ingenieurs