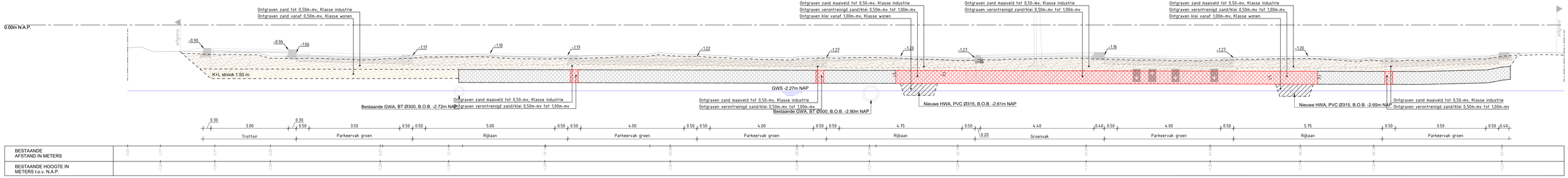

Dwarsprofiel 2-2
Schaal 1:50

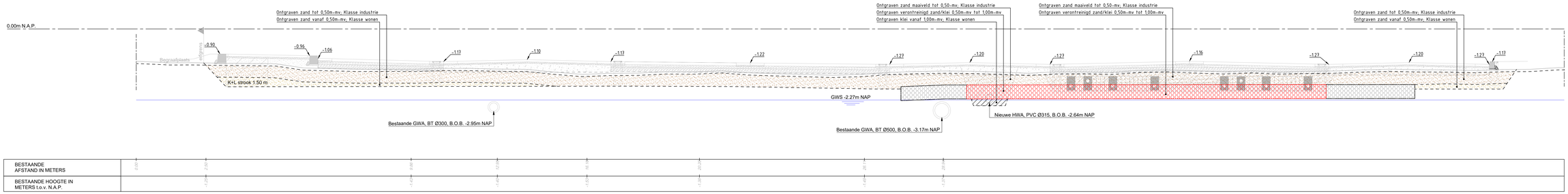

Dwarsprofiel 3-3
Schaal 1:50

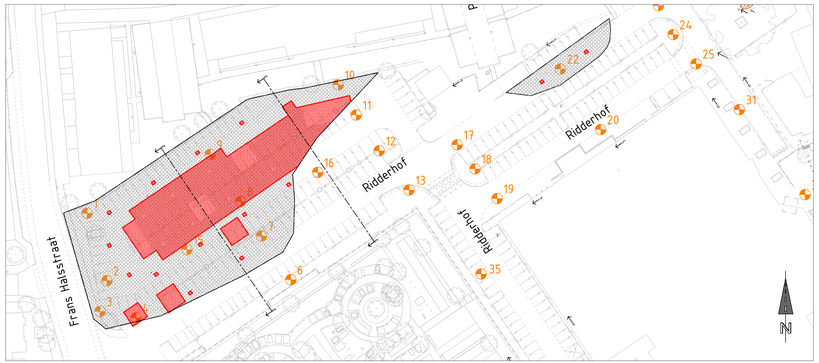

Overzicht locatie

Verklaring:

- Bestaande maaiveld
- Materiaalgrens
- Bestaand zand; klasse industrie
- Bestaand zand; klasse wonen
- Bestaand klei; klasse wonen
- Overzicht vervuild gebied handhaven
- Overzicht vervuild gebied verwijderen 533 m³

Opmerkingen:

Ondergrond uit de Basisregistratie Grootschalige Topografie (BGT) via POOK, d.d. 02-11-2022
Kadaster via POOK, d.d. 02-11-2022
Inmetig ontvangen van gemeente Ridderkerk, d.d. 10-02-2023
Maten in meters, tenzij anders aangegeven
Hoogtematen in meters t.o.v. NAP

0 0.5 1.0 1.5 2.0m

Versie	Datum	Getekend	Omschrijving	Gecontroleerd	Goedgekeurd
1.0	21-07-2025	N. Smit	Sanering aangepast n.a.v. gesprek met RSK		
0.0	07-02-2025	N. Smit	Eerste concept		

RIDDERKERK
Koningplein 1
3061 CE Ridderkerk
t: 0180 49 72 34
E: info@ridderkerk.nl
W: www.ridderkerk.nl

Opdrachtgever:
Gemeente Ridderkerk

cah infra
Adviesbureau voor de infrastructuur
Kerkweg 7
2631 CE Nootdorp
t: 015 - 251 20 10
E: info@cah-infra.nl
W: www.cah-infra.nl

Project:
Herinrichting centrumgebied Ridderkerk

Onderwerp:
Deelgebied 1 - Jan Steenplein en parkeerplaats Ridderhof

Onderdeel:
Grondwerk vervuiling

Projectleider: W. Nieuwland
Status: DEFINITIEF
Formaat: A1 verl. 1260
Schaal: 1:50

Behoort bij:
Uitvoeringsontwerp

Tekeningnummer: 2022-048-UO-SN-01
Versie: 1.0

W:\Projecten\2022-048 Ridderkerk - centrumgebied deelplan 1\6-Tekeningen\3-UO-ontwerp\2022-048-UO-Sanering.dwg

gemaakt met NLCS
Precision drawing 21-07-2025