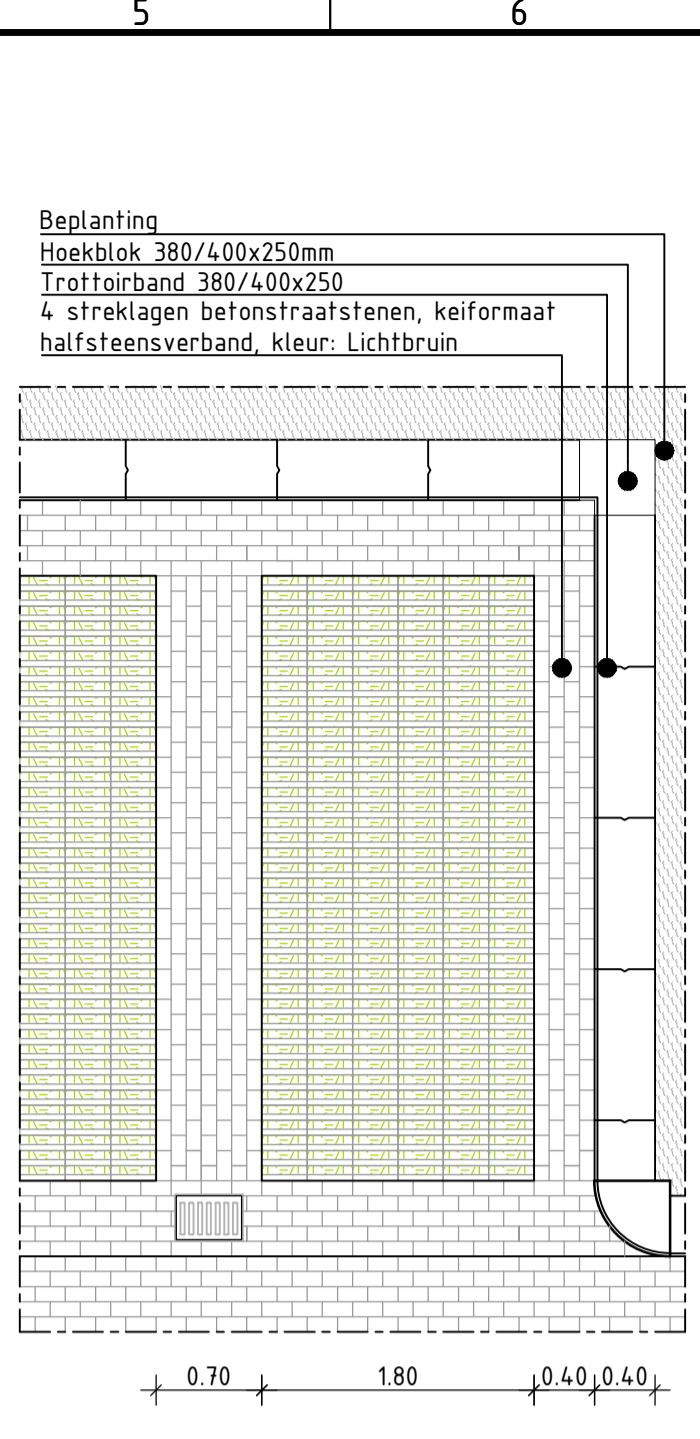
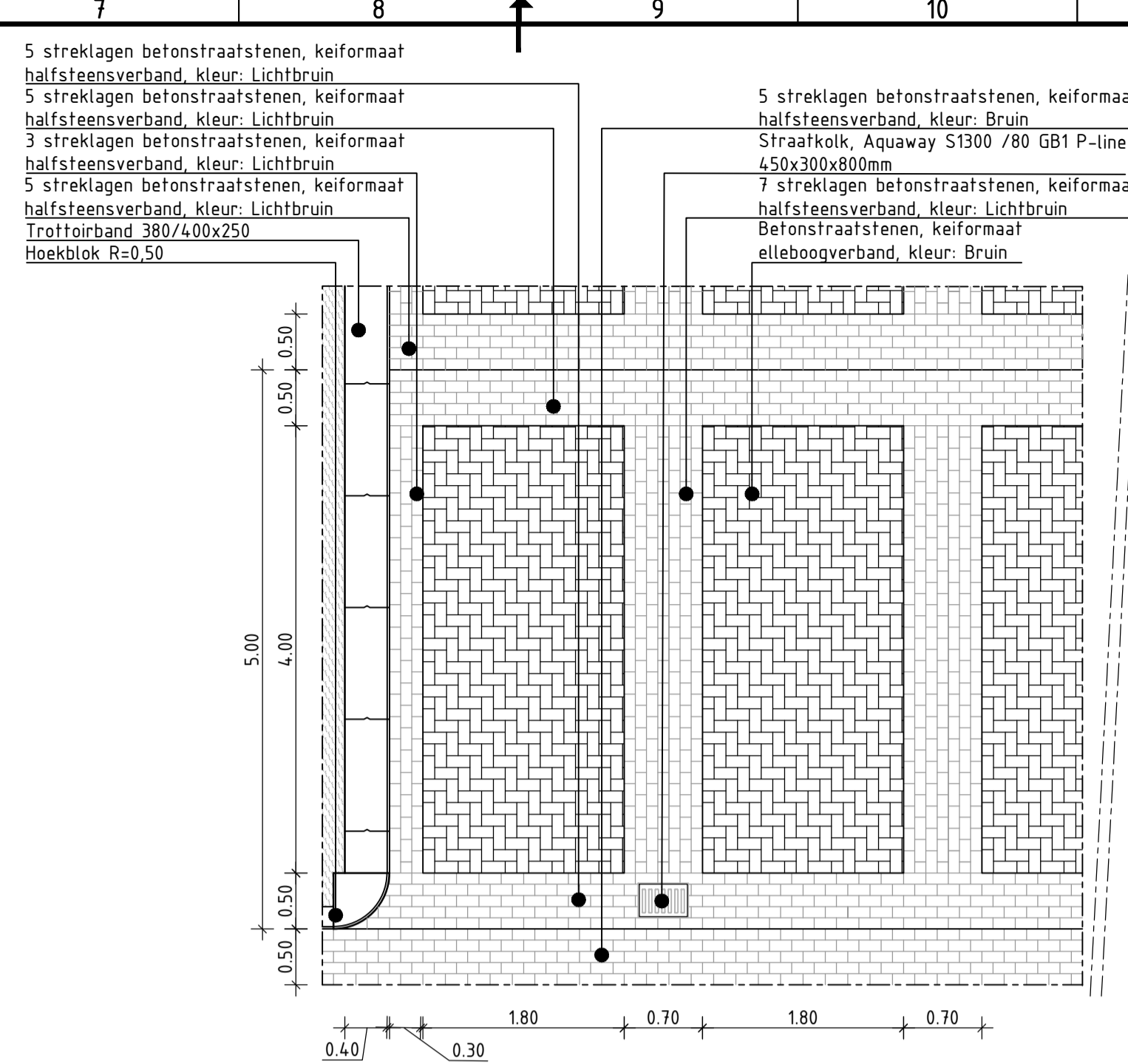


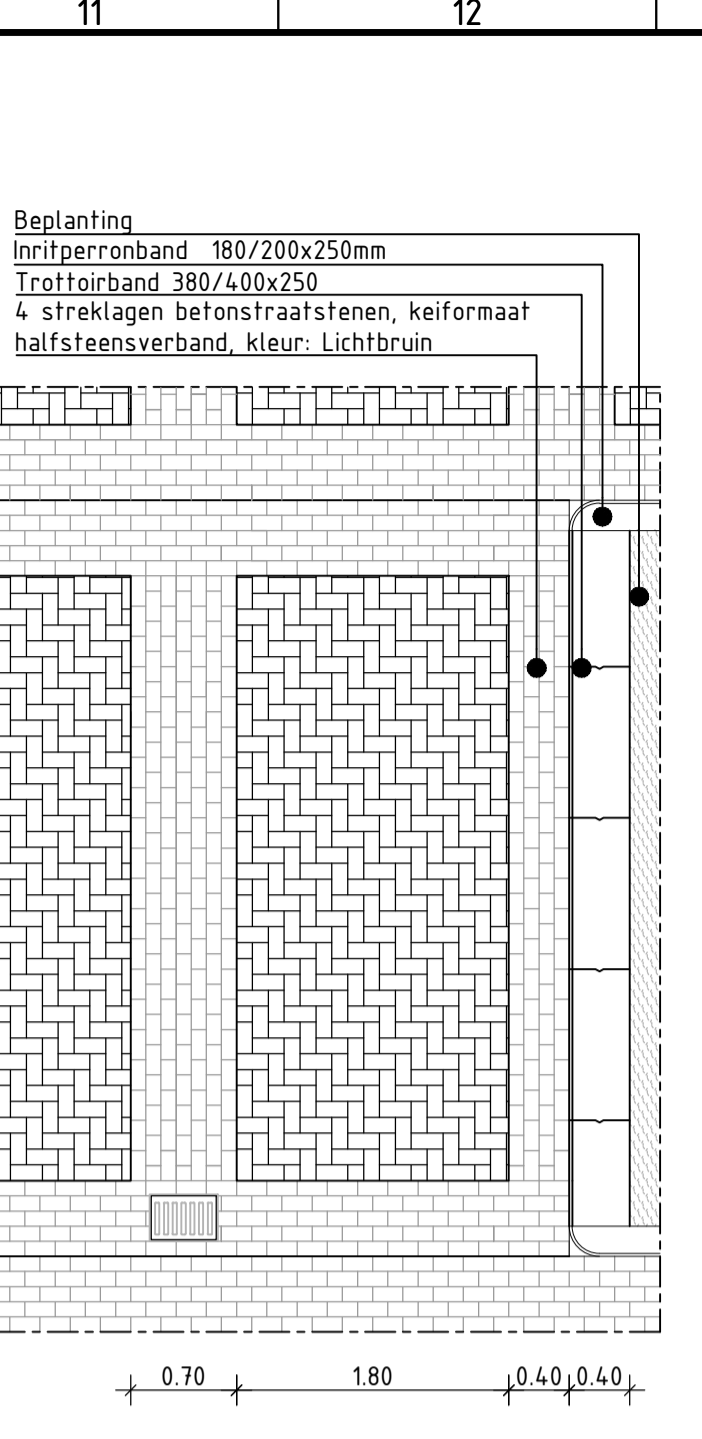
Detail V01: Groenparkeren haaks 5,00m lang
Schaal 1:50




Detail V02: Standaard parkeren haaks 5,00m lang
Schaal 1:50



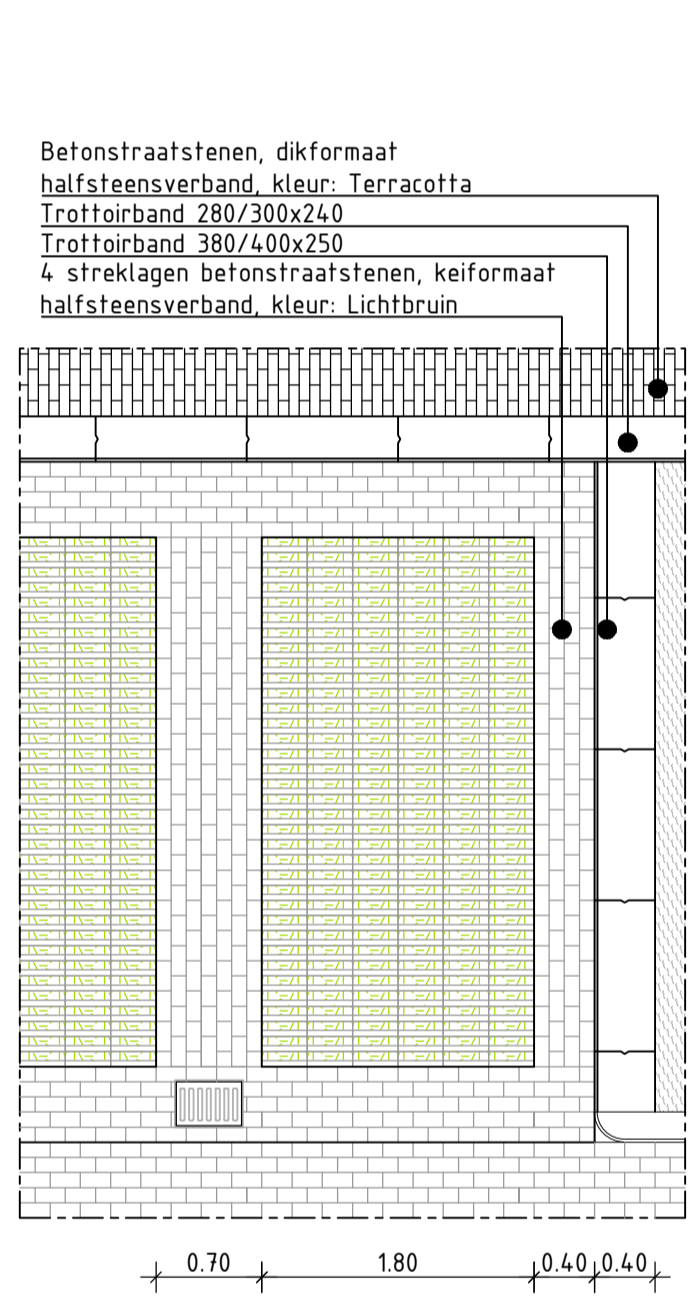
Detail V03: Groenparkeren haaks 4,50m lang (met overstek)
Schaal 1:50



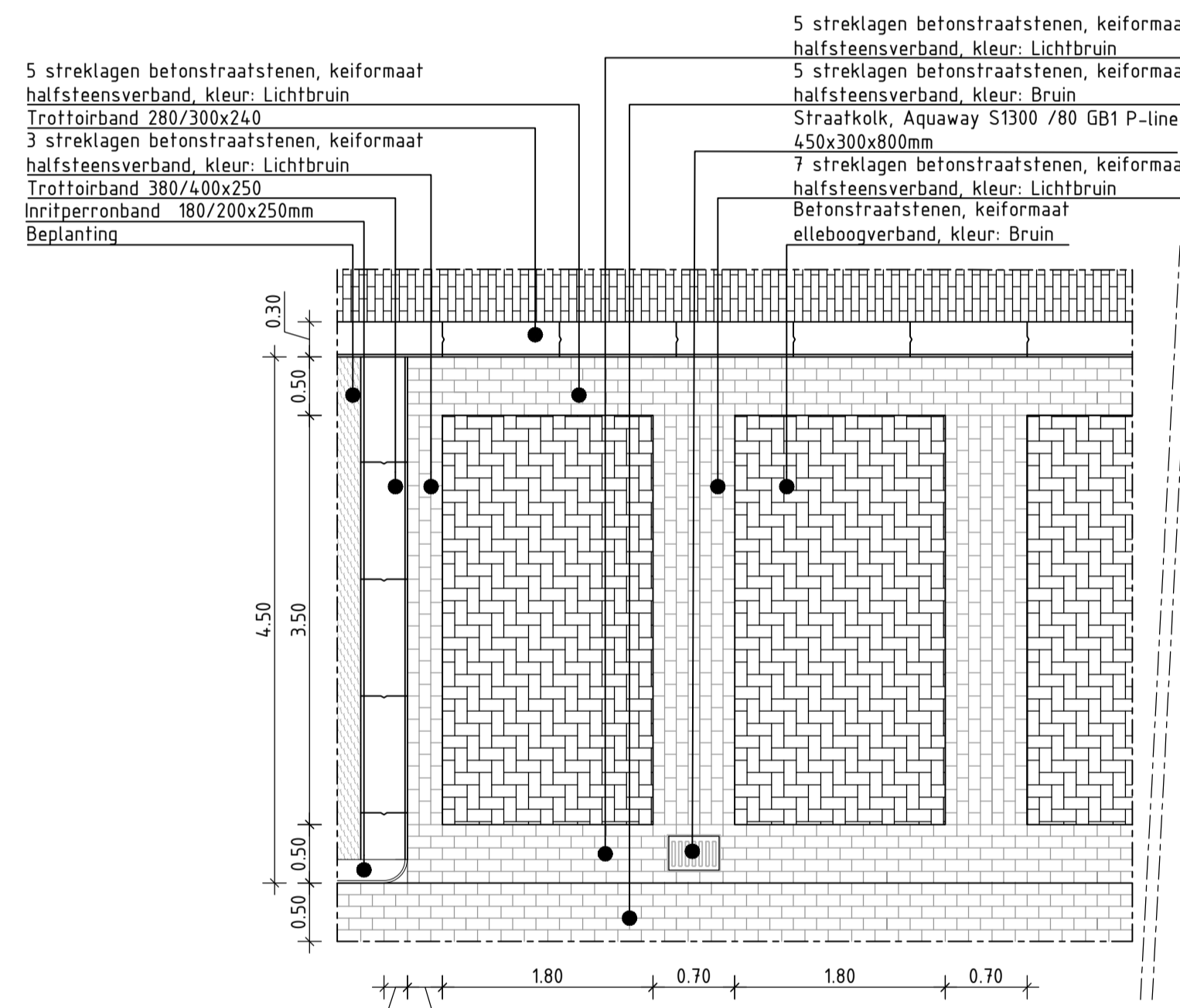
Detail V04: Standaard parkeren haaks 4,50m lang (met overstek)
Schaal 1:50



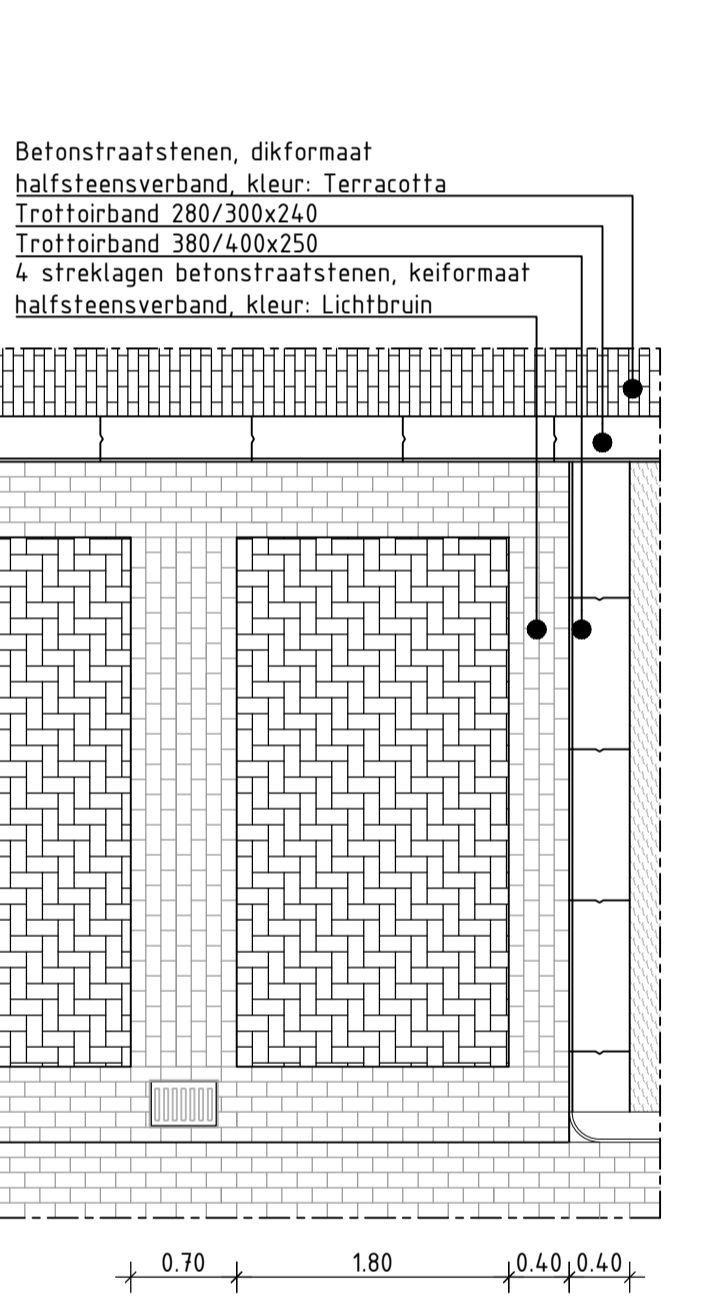
Detail V05: Standaard langsparkeren
Schaal 1:50



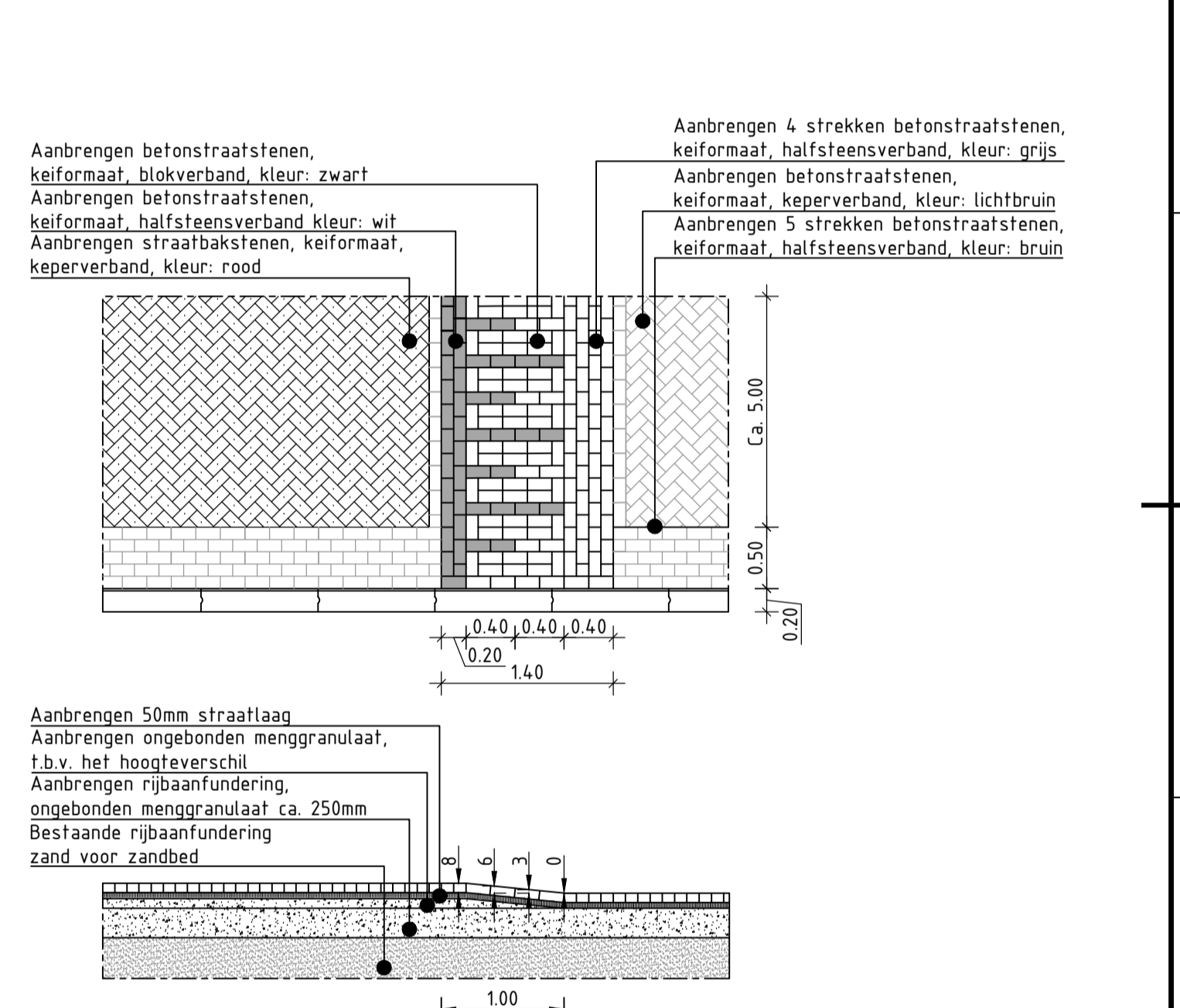
Detail V06 Drempel met voetgangers oversteekplaat (VOP)
Schaal 1:50



Detail V07 Drempelmarkering
Schaal 1:50



Detail V08: profiel muur met POC houtelement
Schaal 1:20



Detail V09: profiel muur met POC houtelement
Schaal 1:20

Opmerkingen:

Maten in meters, tenzij anders aangegeven
Hoogtematen in meters t.o.v. NAP

Versie	Datum	Getekend	Omschrijving	Gecontroleerd	Goedgekeurd
0.0	18-12-2025	E. Koric	DEFINITIEF		

RIDDERKERK

Oprichtgever:
Gemeente Ridderkerk

Project:
Herinrichting centrumgebied Ridderkerk

Onderwerp:
Deelgebied 1 - Jan Steenstraat en parkeerplaats Ridderhof

Onderdeel:
Details verhardingen

Behoort bij:
Uitvoeringsontwerp

Projectleider: W. Nieuwland
Status: DEFINITIEF
Formaat: A1 (594 x 841mm) Blad: 2/2
Schaal: 1:20 / 1:50
Tekeningnummer: 2022-048-UO-DT-02
Versie: 0.0

Koningsslein 1
2881 EA Ridderkerk
t 0180 45 12 34
e info@ridderkerk.nl
w www.ridderkerk.nl

Kerkweg 7
2631 CB Noordorp
t 015 -251 20 10
e info@cah-infra.nl
w www.cah-infra.nl

Adviesbureau voor de Infrastructuur