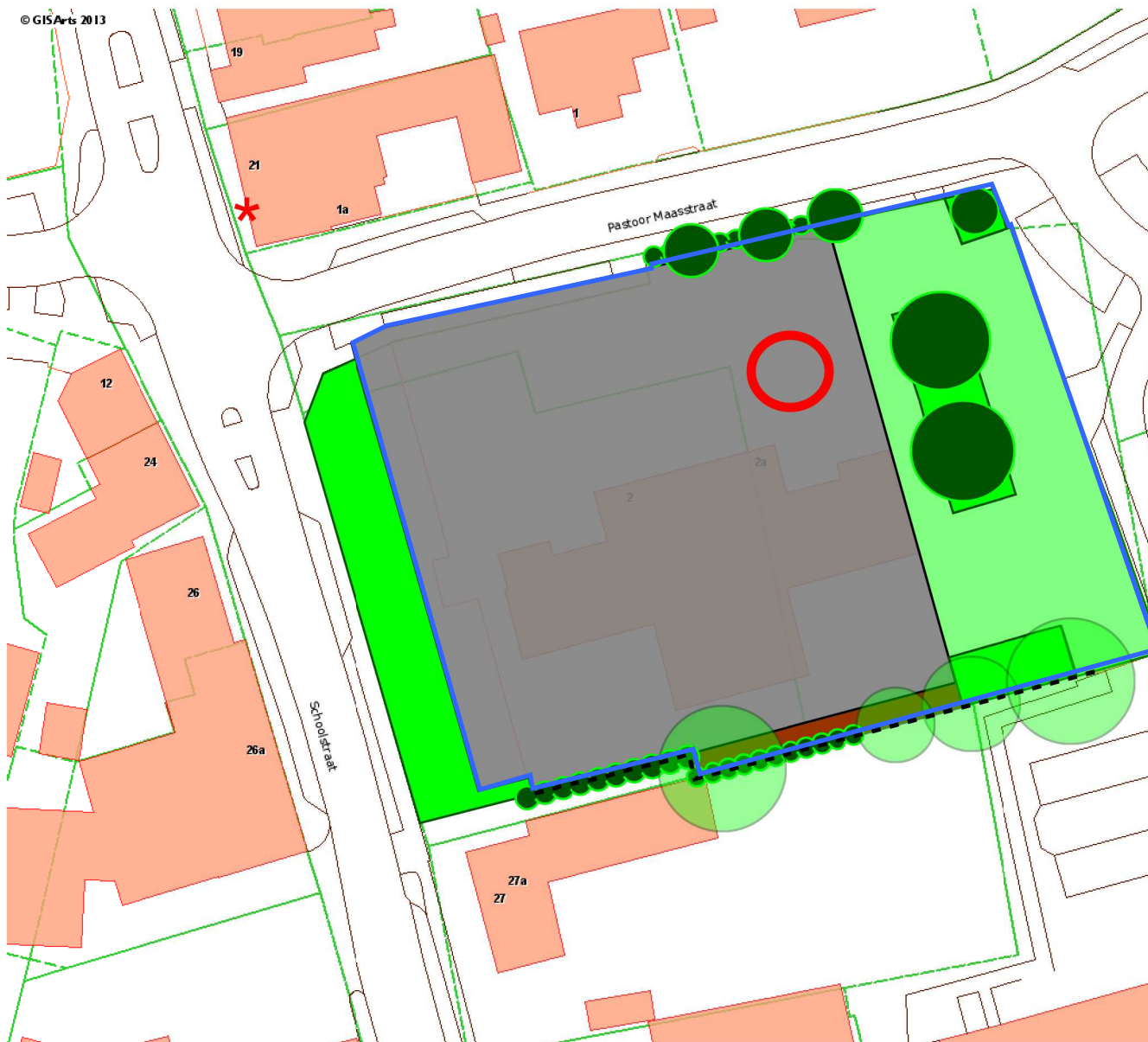












© GISArts 2013



-  bestaande groenstrook/grasveld
-  bestaande bomen behouden
beschermen met boomplanken
-  bestaande haag behouden
-  terrein egaliseren, voorzien van
teelaarde en inzaaien met gras.
Rondom bomen bestaande
maaiveldhoogte handhaven
(945m²)
-  gebroken puin ca. 2850m²
-  zie tekening 'aanpassen
hekwerken locatie Straethof'
-  bestaande hoogte + NAP van
maaiveld ter plaatse van
hoofdentree de Straethof
= 15,72m + bout in gevel
Schoolstraat 21
-  Opstelplaats mobiele puinbreker
en depot resterend gebroken
puin
-  onverhard tpv perceelsgrens
i.v.m. bomen buren
-  werkgrens