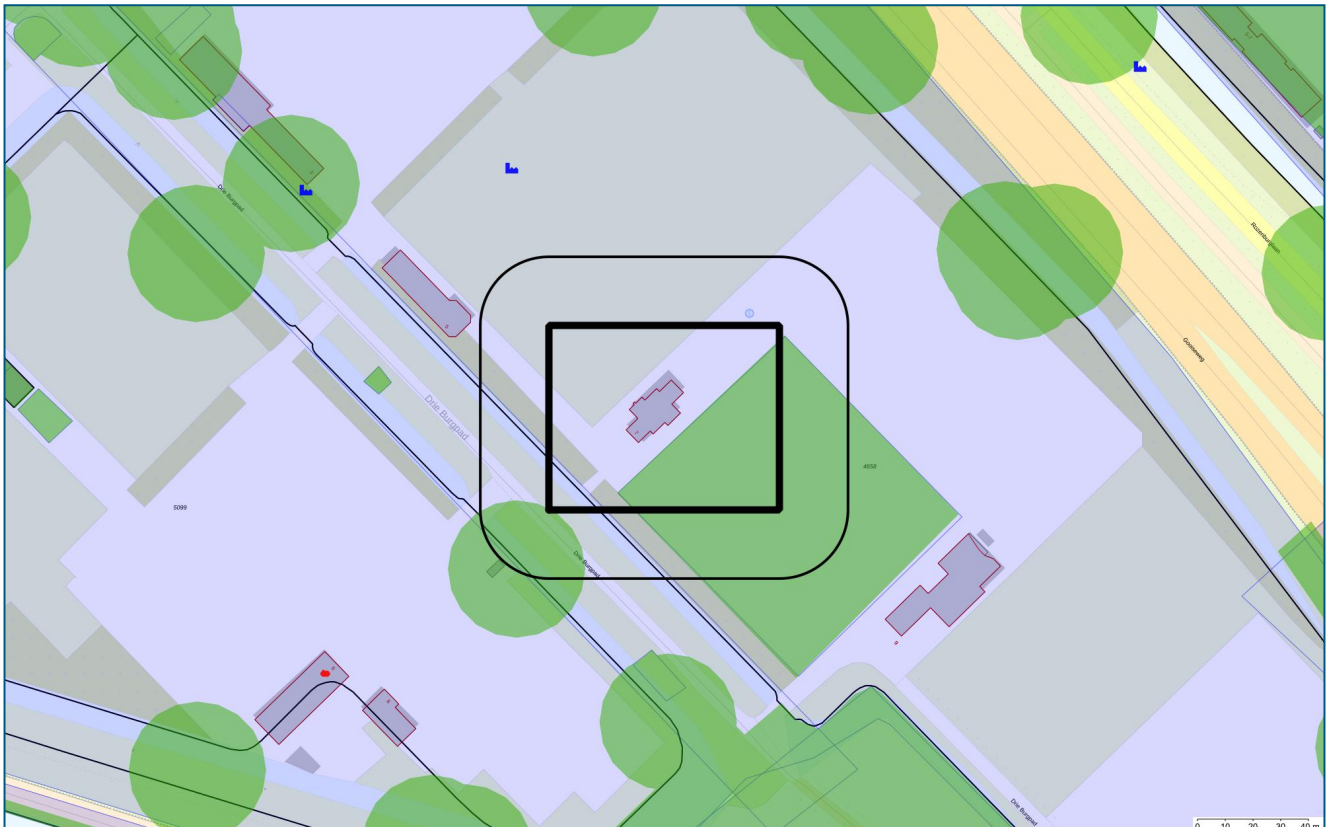



Bodemrapportage

Eigen selectie locatie - 25-07-2023



Legenda

	Geselecteerd gebied		Onderzoekscontouren
	25.00-meter buffer		HBB punt (historische bron)
	Overzicht Bodemlocaties		Tanks

Coördinaten volgens RDM (Rijksdriehoeksmeting)
Middelpunt: X 124080 Y 483688 meter

Inhoudsopgave

Inleiding	3
Informatie over geselecteerd perceel/gebied	4
Overzicht van Bodemlocaties	4
Niet aan bodemlocatie gekoppelde bodembedreigende activiteiten	8
Tanks	9
Informatie van objecten binnen een buffer van 25.00 meter rondom het geselecteerde perceel	10
Overzicht van Bodemlocaties	10
Niet aan bodemlocatie gekoppelde bodembedreigende activiteiten	11
Tanks	12
Bodemfunctiekaart	13
PFAS toepassingskaart	14
PFAS ontgravingskaart	15
PFAS gebruikerskaart vrij toepasbaar	16
PFAS gebruikerskaart toepasbaar niet ingedeeld	17
PFAS ACN kaart	18
Toelichting	19
Begrippenlijst	21
Disclaimer	23

Inleiding

Welke informatie vindt u wel en niet in dit rapport?

In deze rapportage vindt u de gegevens die bij de Omgevingsdienst Noordzeekanaalgebied (OD NZKG) bekend en verwerkt zijn over de (te verwachten) bodemkwaliteit van het geselecteerde adres en de directe omgeving. Deze gegevens zijn afkomstig uit het bodeminformatiesysteem en kunnen gebruikt worden bij eigendomsoverdracht van een perceel, taxaties en de uitvoering van bodemonderzoek.

De OD NZKG voert diverse taken uit op het gebied van vergunningverlening, handhaving en toezicht voor gemeenten rondom het Noordzeekanaal en de Provincies Noord-Holland, Utrecht en Flevoland. In onderliggend rapport is bodeminformatie te vinden, waarover de OD NZKG beschikt ten tijde van het samenstellen van dit dynamische rapport.

Voor het uitvoeren van bodemonderzoek moet, conform de NEN 5725 (historisch onderzoek), NEN 5707 (verkennd asbestonderzoek, NEN 5740 (verkennd bodemonderzoek), en ARVO (Amsterdamse Richtlijn voor Verkennd Onderzoek), in een straal van 25 meter rondom de onderzochte locatie, alle milieu-informatie (ook die van het bouwvergunning- en Wet Milieubeheer-archief) worden verzameld. Om deze informatie in te kijken (de daadwerkelijke archieven te raadplegen) kunt u contact opnemen met de gemeente waar uw aanvraag betrekking op heeft.

Vanaf 1 november 2021 sluiten wij meldingsformulieren uit van de rapportage. Deze formulieren bevatten geen aanvullende informatie op de documentatie die reeds verstrekt wordt in de bodemrapportage en bovendien zijn deze formulieren slechts 1 jaar geldig. Doordat de besluiten op deze meldingen ook in de rapportagetool staan, is nog steeds alle relevante informatie beschikbaar in de rapportage.

Hieronder volgt een korte omschrijving van de beschikbare informatie in de rapportage. Heeft u vragen over dit rapport dan kunt u uw vraag stellen via het [zaaksysteem](#). Vergeet daarbij niet dit rapport als bijlage mee te sturen.

Opbouw van het rapport

Het rapport is opgedeeld in verschillende onderdelen. Het volgt de opbouw van het bodeminformatiesysteem. Hierin is een zogenaamde mappenstructuur te ontdekken, waarbij 'bodemlocatie' het hoogste niveau is. Onder een bodemlocatie kunnen één of meerdere bodemonderzoeken, danwel één of meerdere sanering- verontreiniging- en zorgmaatregelcontouren zijn opgenomen. Het is ook mogelijk dat onder een locatie een of meerdere besluiten zijn opgenomen.

Daarnaast kan het voorkomen dat er meerdere locaties op of over het geselecteerde adres vallen. In dat geval krijgt u alle relevante informatie op dezelfde gestructureerde manier weergegeven.

Informatie over geselecteerd perceel/gebied

Overzicht van Bodemlocaties

Locatie "Drieburgpad 7 (Sportpark Drieburg)"

Locatie	Drieburgpad 7 (Sportpark Drieburg)
Locatiecode	AM036306578
Locatiecode bevoegd gezag	AM036306578
Straatnaam/huisnummer	DRIE BURGPAD 7
Postcode	1097HK
Plaatsnaam	Oost
Gemeente	Amsterdam (0363)
Gegevensbeheerder locatie	Omgevingsdienst Noordzeekanaalgebied

Overzicht onderzoeken

Type onderzoek	Saneringsplan
Rapportcode	AM000004454
Onderzoeksbureau	BBN Advisuers
Rapportnummer	2915/67
Rapportdatum	29-02-2000
Aanleiding voor het onderzoek	Onbekend
Conclusie rapport	<p>Soort onderzoek en aanleiding: Saneringsplan, n.a.v. voorgenomen herinrichting van het sportveld.</p> <p>Locatiegebruik: sportveld Historische gegevens: Bodemtype: verharding, zand Verontreinigingstoestand: zie Beperkt 1. Saneringsplan: Twee mogelijkheden om tot gewenste onderbouw voor het kunstgrasveld te komen. Varianten omklappen en ophogen. Bij beide varianten wordt de gravel ontgraven en gereinigd. Bij de omklapvariant wordt de slakkenlaag afgegraven en tijdelijk in depot gezet. Vervolgens wordt zand tot gewenste diepte ontgraven. Hierna wordt de laag slakken geïsoleerd teruggezet d.m.v een afsluitend wegendoek. Hierboven komt de gewenste fundering van de kunstgrasmat. Bij de ophoog variant dient de slakkenlaag als ondergrond voor de fundering van de kunstgrasmat. Nadeel dat uiteindelijke maaiveld hoger komt te liggen dan omgeving.</p>

Beschikbare documenten bij onderzoek

Binnen de Omgevingsdienst Noordzeekanaalgebied zijn in het bodeminformatiesysteem geen gegevens beschikbaar

Type onderzoek	Bouwstoffenbesluit
Rapportcode	AM000001628
Onderzoeksbureau	Omegam
Rapportnummer	2421427
Rapportdatum	28-05-1999

Aanleiding voor het onderzoek	Onbekend
Conclusie rapport	

Beschikbare documenten bij onderzoek

Binnen de Omgevingsdienst Noordzeekanaalgebied zijn in het bodeminformatiesysteem geen gegevens beschikbaar

Type onderzoek	Bouwstoffenbesluit
Rapportcode	AM036347696
Onderzoeksbureau	Omegam
Rapportnummer	24214272
Rapportdatum	28-05-1999
Aanleiding voor het onderzoek	Bouwvergunning
Conclusie rapport	<p>Soort onderzoek en aanleiding: Hergebruiksonderzoek, n.a.v. voorgenomen herinrichting van een gravel sportveld.</p> <p>Locatiegebruik: sportveld Historische gegevens: Bodemtype: bovengrond zand, verharding gravel op slakken. Zintuiglijke waarnemingen:</p> <p>Verharding: -Gravel antimoon > U1 Slakken antimoon > U2 Bovengrond: geen overschrijdingen Ondergrond: niet onderzocht Grondwater: niet onderzocht</p> <p>Bijzonderheden: Conclusies: De gehalten in de bovengrond zijn gelijk of liggen onder de streefwaarden. Het mengmonster valt in categorie 0. De gravel valt in categorie II, danwel I met een maximale toepassingshoogte van 0,2m. Bij hergebruik dient contact met de onderliggende bodem te worden voorkomen. Het materiaal van de slakken valt in categorie III. Milieuhygiënisch onverantwoord om dit materiaal toe te passen. Het dient gereinigd of gestort te worden. Risico's: Aanbevelingen:</p>

Beschikbare documenten bij onderzoek

Binnen de Omgevingsdienst Noordzeekanaalgebied zijn in het bodeminformatiesysteem geen gegevens beschikbaar

Overige beschikbare documenten bij locatie

Binnen de Omgevingsdienst Noordzeekanaalgebied zijn in het bodeminformatiesysteem geen gegevens beschikbaar

Voormalige verdachte bedrijfsactiviteiten

Omschrijving bedrijf	Bedrijfsnaam	Startjaar	Eindjaar	Adres
900073 ophooglaag met kolengruis en/of sintels nsx: 441	Onbekend	Onbekend	heden	DRIE BURGPAD 7

Besluiten

Type besluit	Kenmerk	Status	Datum
--------------	---------	--------	-------

Sanering uitvoeren	B10	OO fase (OO)	31-03-2000
--------------------	-----	--------------	------------

Tanks

Binnen de Omgevingsdienst Noordzeekanaalgebied zijn in het bodeminformatiesysteem geen gegevens beschikbaar

Locatie "Ecologische migratiezone Nieuwe Meer-Nieuwe Diep"

Locatie	Ecologische migratiezone Nieuwe Meer-Nieuwe Diep
Locatiecode	AM036303221
Locatiecode bevoegd gezag	AM036303221
Straatnaam/huisnummer	RINGDIJK 0
Postcode	1097AC
Plaatsnaam	Oost
Gemeente	Amsterdam (0363)
Gegevensbeheerder locatie	Omgevingsdienst Noordzeekanaalgebied

Overzicht onderzoeken

Type onderzoek	Historisch onderzoek
Rapportcode	AM000016978
Onderzoeksbureau	Milieudienst Amsterdam
Rapportnummer	50/3196
Rapportdatum	08-08-1994
Aanleiding voor het onderzoek	Onbekend
Conclusie rapport	

Beschikbare documenten bij onderzoek

Binnen de Omgevingsdienst Noordzeekanaalgebied zijn in het bodeminformatiesysteem geen gegevens beschikbaar

Overige beschikbare documenten bij locatie

Binnen de Omgevingsdienst Noordzeekanaalgebied zijn in het bodeminformatiesysteem geen gegevens beschikbaar

Voormalige verdachte bedrijfsactiviteiten

Omschrijving bedrijf	Bedrijfsnaam	Startjaar	Eindjaar	Adres
900070 ophooglaag (niet gespecificeerd) nsx: 200	Onbekend	Onbekend	heden	RINGDIJK 0
631240 brandstoftank (ondergronds) nsx: 99.9	Onbekend	Onbekend	Onbekend	RINGDIJK 0

Besluiten

Type besluit	Kenmerk	Status	Datum
Geen vervolg (geen adm Nazorg)	O05	HO fase (HO)	08-08-1994

Vervolg op termijn	Tweede fase inhaalslag	HO fase (HO)	30-06-2005
--------------------	------------------------	--------------	------------

Tanks

Binnen de Omgevingsdienst Noordzeekanaalgebied zijn in het bodeminformatiesysteem geen gegevens beschikbaar

Locatie "Fizeaustraat"

Locatie	Fizeaustraat
Locatiecode	AM036317122
Locatiecode bevoegd gezag	AM036317122
Straatnaam/huisnummer	FIZEAUSTRAT OW
Postcode	1097SC
Plaatsnaam	Oost
Gemeente	Amsterdam (0363)
Gegevensbeheerder locatie	Omgevingsdienst Noordzeekanaalgebied

Overzicht onderzoeken

Type onderzoek	Historisch onderzoek
Rapportcode	AM000040742
Onderzoeksbureau	Omgevingsdienst Noordzeekanaalgebied
Rapportnummer	O05
Rapportdatum	27-10-2014
Aanleiding voor het onderzoek	Calamiteit
Conclusie rapport	

Beschikbare documenten bij onderzoek

Binnen de Omgevingsdienst Noordzeekanaalgebied zijn in het bodeminformatiesysteem geen gegevens beschikbaar

Overige beschikbare documenten bij locatie

Binnen de Omgevingsdienst Noordzeekanaalgebied zijn in het bodeminformatiesysteem geen gegevens beschikbaar

Voormalige verdachte bedrijfsactiviteiten

Binnen de Omgevingsdienst Noordzeekanaalgebied zijn in het bodeminformatiesysteem geen gegevens beschikbaar

Besluiten

Type besluit	Kenmerk	Status	Datum
OO uitvoeren	O05	HO fase (HO)	27-10-2014

Tanks

Binnen de Omgevingsdienst Noordzeekanaalgebied zijn in het bodeminformatiesysteem geen gegevens beschikbaar

Niet aan bodemlocatie gekoppelde bodembedreigende activiteiten

Binnen de Omgevingsdienst Noordzeekanaalgebied zijn in het bodeminformatiesysteem geen gegevens beschikbaar

Tanks

Binnen de Omgevingsdienst Noordzeekanaalgebied zijn in het bodeminformatiesysteem geen gegevens beschikbaar

Informatie van objecten binnen een buffer van 25.00 meter rondom het geselecteerde perceel

Overzicht van Bodemlocaties

Binnen de Omgevingsdienst Noordzeekanaalgebied zijn in het bodeminformatiesysteem geen gegevens beschikbaar

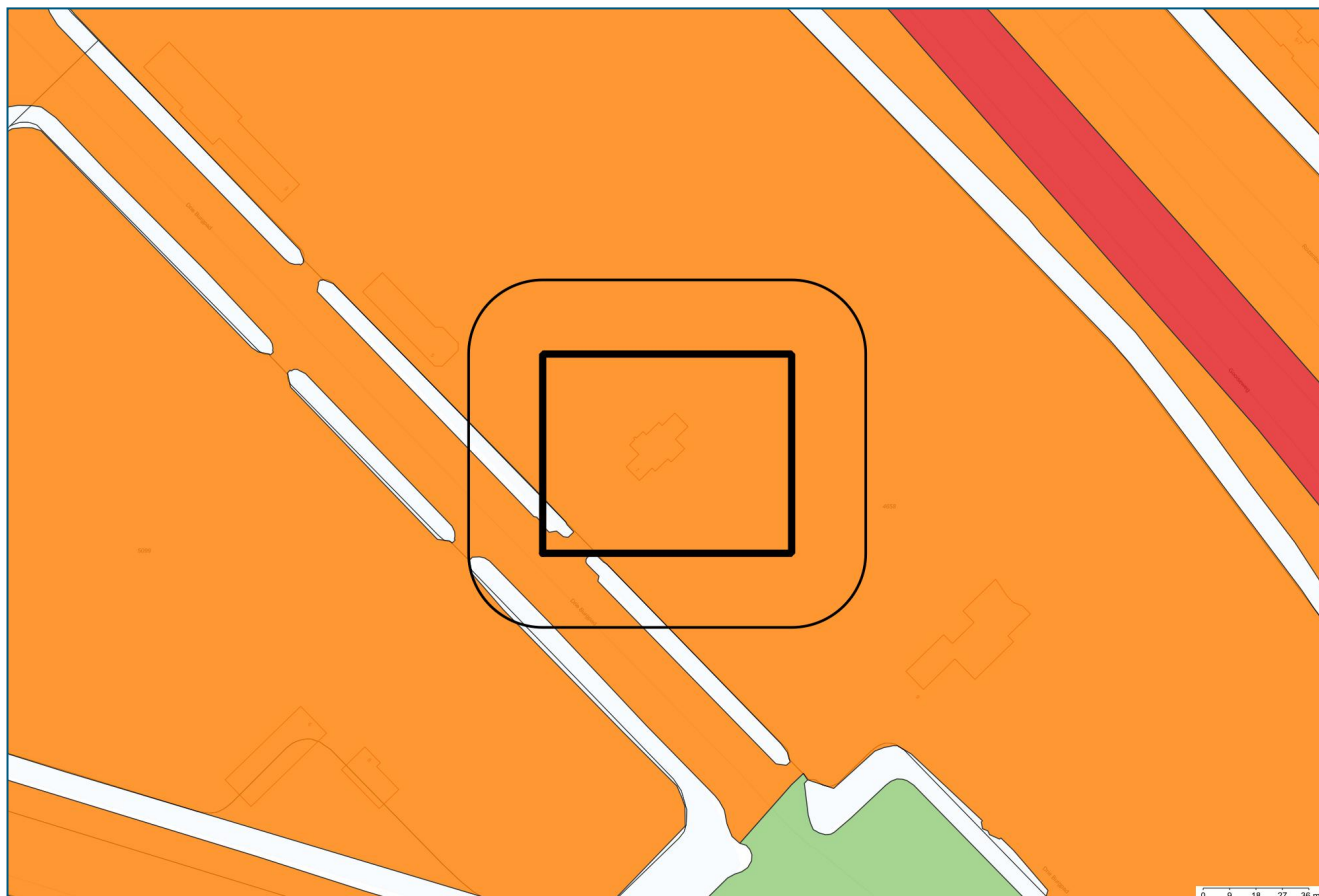
Niet aan bodemlocatie gekoppelde bodembedreigende activiteiten




Binnen de Omgevingsdienst Noordzeekanaalgebied zijn in het bodeminformatiesysteem geen gegevens beschikbaar

Tanks

Binnen de Omgevingsdienst Noordzeekanaalgebied zijn in het bodeminformatiesysteem geen gegevens beschikbaar


Bodemfunctiekaart














	Onderzoeksgebied		Landbouw
	25.00-meter contour		Wonen
	Bodemfunctiekaart		Industrie

Coördinaten volgens RDM (Rijksdriehoeksmeting)
Middelpunt: X 124080 Y 483688 meter

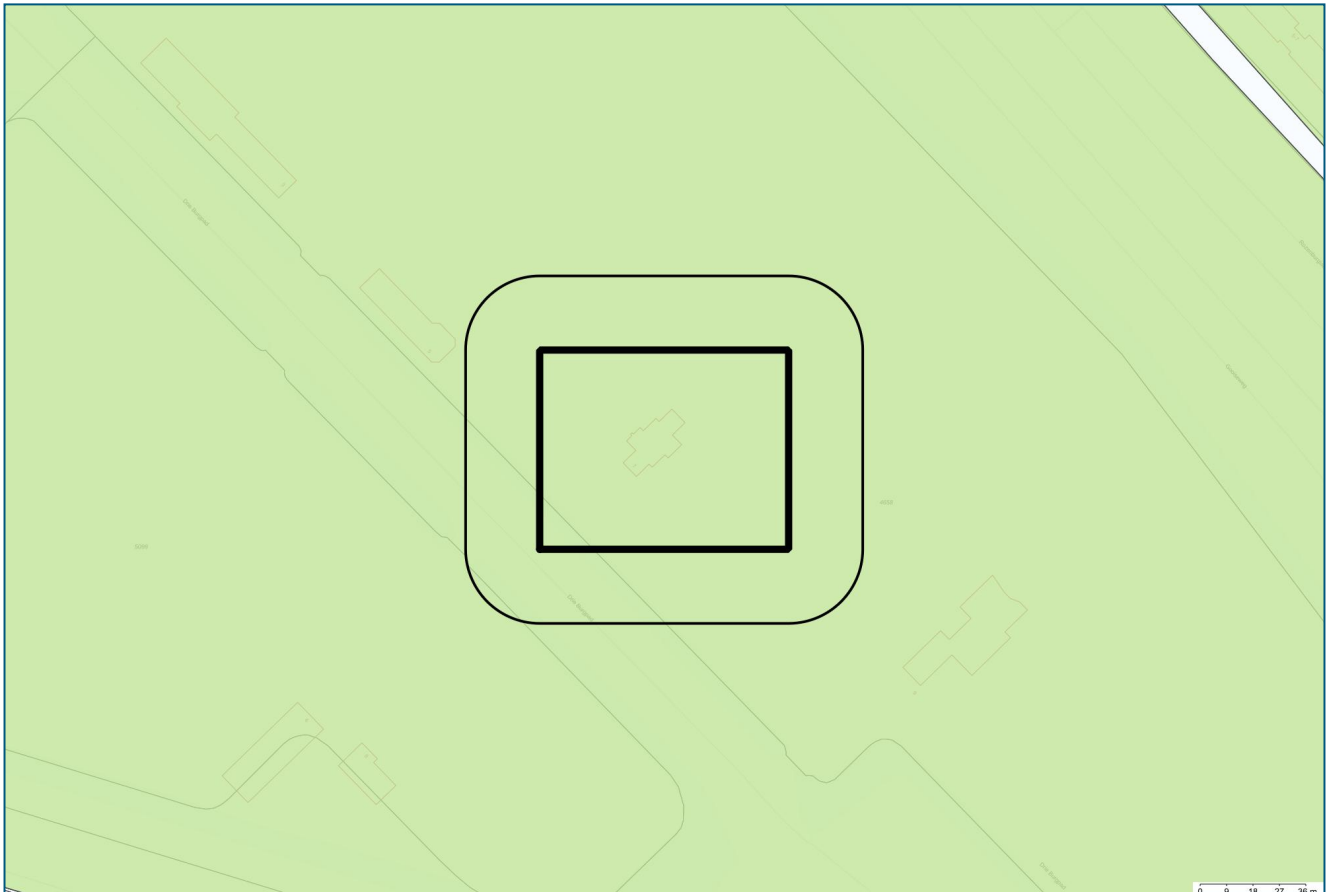
PFAS toepassingskaart









	Onderzoeksgebied		PFOA OG (0,5-1 m-mv): $\leq 1,7$ ug/kg ds
	25.00-meter contour		PFOS BG (0-0.5 m-mv): ≤ 3 ug/kg ds
	PFAS toepassingskaart		PFOS OG (0,5-1 m-mv): ≤ 3 ug/kg ds
	PFOS BG (0-0.5 m-mv): $\leq 1,5$ ug/kg ds		PFOA BG (0-0.5 m-mv): ≤ 7 ug/kg ds
	PFOS OG (0,5-1 m-mv): $\leq 1,5$ ug/kg ds		PFOA OG (0,5-1 m-mv): ≤ 7 ug/kg ds
	PFOA BG (0-0.5 m-mv): $\leq 1,7$ ug/kg ds		

Coördinaten volgens RDM (Rijksdriehoeksmeting)
Middelpunt: X 124080 Y 483688 meter

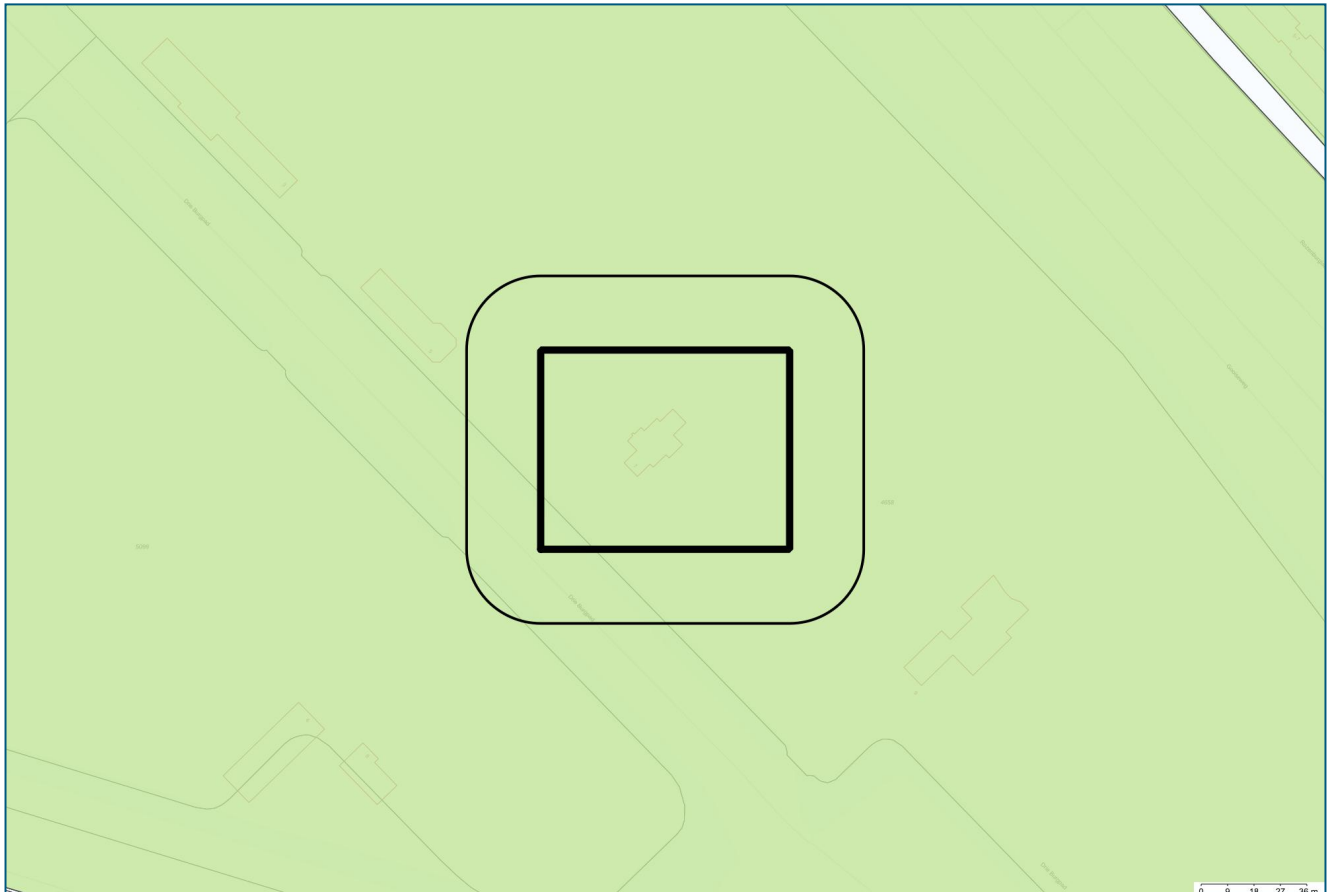
PFAS ontgravingskaart



	Onderzoeksgebied		PFOS OG (0,5-1 m-mv): <= 1,5 ug/kg ds
	25.00-meter contour		PFOA BG (0-0.5 m-mv): <= 1,7 ug/kg ds
	PFAS ontgravingskaart		PFOA OG (0,5-1 m-mv): <= 1,7 ug/kg ds
	PFOS BG (0-0.5 m-mv): <= 1,5 ug/kg ds		

Coördinaten volgens RDM (Rijksdriehoeksmeting)
Middelpunt: X 124080 Y 483688 meter


PFAS gebruikerskaart vrij toepasbaar









	Onderzoeksgebied		PFOS OG (0,5-1 m-mv): $\leq 1,5$ ug/kg ds
	25.00-meter contour		PFOA BG (0-0.5 m-mv): $\leq 1,7$ ug/kg ds
	PFAS gebruikerskaart vrijtoepasbaar		PFOA OG (0,5-1 m-mv): $\leq 1,7$ ug/kg ds
	PFOS BG (0-0.5 m-mv): $\leq 1,5$ ug/kg ds		

Coördinaten volgens RDM (Rijksdriehoeksmeting)
Middelpunt: X 124080 Y 483688 meter

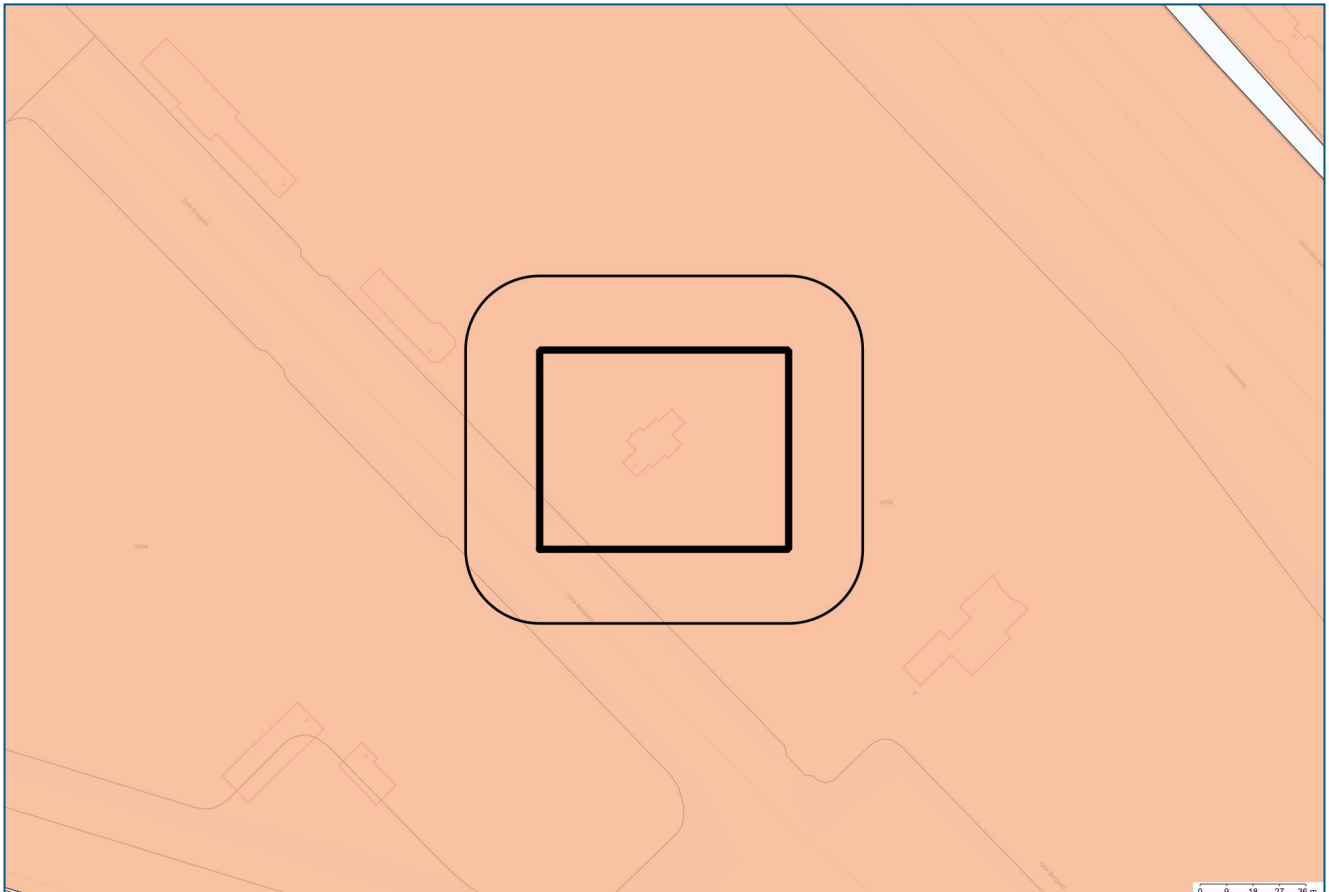
PFAS gebruikerskaart toepasbaar niet ingedeeld













	Onderzoeksgebied		PFOS OG (0,5-1 m-mv): ≤ 3 ug/kg ds
	25.00-meter contour		PFOA BG (0-0.5 m-mv): ≤ 7 ug/kg ds
	PFAS gebruikerskaart toepasbaar niet ingedeeld		PFOA OG (0,5-1 m-mv): ≤ 7 ug/kg ds
	PFOS BG (0-0.5 m-mv): ≤ 3 ug/kg ds		

Coördinaten volgens RDM (Rijksdriehoeksmeting)
Middelpunt: X 124080 Y 483688 meter

PFAS ACN kaart



	Onderzoeksgebied		PFOA OG (0,5-1 m-mv): 0,30 ug/kg ds
	25.00-meter contour		PFOS BG (0-0.5 m-mv): 0,80 ug/kg ds
	PFAS ACN kaart		PFOS OG (0,5-1 m-mv): 0,32 ug/kg ds
	PFOS BG (0-0.5 m-mv): 0,39 ug/kg ds		PFOA BG (0-0.5 m-mv): 0,60 ug/kg ds
	PFOS OG (0,5-1 m-mv): 0,16 ug/kg ds		PFOA OG (0,5-1 m-mv): 0,25 ug/kg ds
	PFOA BG (0-0.5 m-mv): 0,54 ug/kg ds		

Coördinaten volgens RDM (Rijksdriehoeksmeting)
Middelpunt: X 124080 Y 483688 meter

Toelichting

Bodemlocaties Wet bodembescherming (Wbb)

In het bodeminformatiesysteem staan locaties vermeld waar (vermoedelijk) ernstige bodemverontreiniging aangetroffen is. Een ernstig verontreinigde bodem moet volgens de Wbb (op termijn) gesaneerd worden. Het tijdstip van saneren is afhankelijk van de mate waarin risico's bestaan voor de gebruikers, het milieu en verspreiding van de verontreiniging.

Bodemonderzoeken en bodemsaneringsrapporten

De rapportage vermeldt alle bodemonderzoeken en bodemsaneringsrapporten die bij de OD NZKG bekend zijn. Dit hoeven echter niet alle bestaande bodemonderzoeken en rapporten te zijn. Wij beschikken vaak niet over onderzoeken die uitgevoerd zijn in het kader van eigendomsoverdracht of de BSB-operatie (vrijwillig bodemonderzoek op bedrijfsterreinen). Wij beschikken wel over onderzoeken in het kader van een Omgevingsvergunning voor de activiteit bouw of milieu bij ons zijn ingediend.

Vermeldt wordt ook of de resultaten van het bodemonderzoek aanleiding gaven tot het uitvoeren van verder onderzoek of een bodemsanering. Wij beschouwen een bodemonderzoeksrapport als voldoende recent in het kader van een omgevingsvergunning voor bouwen, een beschikking Wet bodembescherming (met uitzondering van monitoring en nazorg) en een melding Besluit uniforme saneringen, als dit jonger is dan 2 jaar.

Is een bodemonderzoeksrapport ouder dan 2 maar jonger dan 5 jaar, dan beschouwen wij het als voldoende recent indien alleen sprake is van immobiele verontreinigingen.

Een bodemonderzoeksrapport dat ouder is dan 5 jaar geldt in principe als verouderd, maar in overleg met een bodemadviseur kan het onderzoek alsnog bruikbaar blijken, eventueel na het uitvoeren van aanvullend onderzoek. Voorwaarde bij het bovenstaande is dat er geen bodembedreigende of bodem verontreinigende activiteiten hebben plaatsgevonden sinds het uitvoeren van het bodemonderzoek.

Een bodemonderzoeksrapport dat ouder is dan tien jaar, beschouwen wij als verouderd. Wij vermelden deze onderzoeksrapporten nog wel en u kunt ze in de meeste gevallen ook opvragen, maar de betrouwbaarheid van de informatie is sterk afgenomen.

Ondergrondse tanks bij particulieren

Het tankbestand bevat locaties waar een particuliere, ondergrondse huisbrandolietank aanwezig is (geweest). De lijst is niet uitputtend, omdat deze samengesteld is op basis van vrijwillige meldingen van particuliere tankbezitters. Een ondergrondse tank is op de juiste wijze gesaneerd als een KIWA-certificaat aanwezig is. De tank is dan op juiste wijze gereinigd en afgevuld met zand of gereinigd en verwijderd. Daarnaast is de bodem onderzocht op verontreiniging met (voornamelijk) olieproducten. Vaak zijn de tankcertificaten bij de betreffende gemeente aanwezig. De meest recente tanksaneringen zijn vaak ook na te vragen bij KIWA zelf.

Historisch bodembestand (HBB)

In het Historisch Bodembestand (HBB) zijn locaties opgenomen waar - op basis van Hinderwet- en vergunningsgegevens blijkt - dat er (potentieel) bodembedreigende activiteiten hebben plaatsgevonden.

Bodembedreigende activiteiten hoeven niet tot bodemverontreiniging te hebben geleid. De aard van de activiteit zegt wel iets over de kans dat bodemverontreiniging is opgetreden. Alleen een bodemonderzoek geeft uitsluitend of de bodem daadwerkelijk verontreinigd is.

Bodemkwaliteitskaart

Gegevens uit de bodemkwaliteitskaart zijn niet opgenomen in de rapportage, omdat de kaart niets zegt over de bodemkwaliteit van een specifiek perceel. Het geeft de te verwachten bodemkwaliteit weer voor een groter gebied en is bedoeld als hulpmiddel bij lokaal grondverzet (grond afgraven, grond verplaatsen, grond afvoeren). De bodemkwaliteitskaart is te vinden op de verschillende gemeentelijke websites, of is een doorverwijzing te vinden naar een gemeenschappelijke website.

Rondom de locatie

De rapportage besteedt ook aandacht aan percelen rondom het onderzochte adres. Een bodemverontreiniging kan zich namelijk naar naastgelegen percelen verspreiden. De rapportage geeft de gegevens voor het gebied 25 meter rondom het onderzochte adres.

Begrippenlijst

Het bodeminformatiesysteem is in de loop van vele jaren gegroeid tot de enorme hoeveelheid informatie die het vandaag de dag bevat. De manier waarop informatie is ingevoerd heeft niet altijd dezelfde kwaliteit gehad. Met behulp van deze begrippenlijst proberen we de gebruikte termen uit te leggen.

Immobiel

Een verontreiniging in de bodem die zich niet verspreidt. De verontreiniging blijft dus op zijn plek en gaat niet naar het grondwater of de bodemlucht. Voorbeelden zijn zware metalen en PAK (koolstofdeeltjes).

Mobiel

Een verontreiniging in de bodem die niet op zijn plek blijft en verplaatst zich door de grond, naar het grondwater of naar de bodemlucht. Voorbeelden zijn benzineproducten of stoffen met chloor.

Achtergrondwaarde

De kwaliteit van de bodem die er 'van nature' voorkomt, een soort referentiewaarde.

Tussenwaarde

De helft van de interventiewaarde. Als gehalten boven de tussenwaarde worden gemeten, is meestal meer onderzoek nodig.

Interventiewaarde

De interventiewaarde is het concentratie niveau in de grond, waterbodem of grondwater waarbij de functionele eigenschappen die de bodem voor mens, plant en dier heeft kunnen zijn verminderd. Een overschrijding van de interventiewaarde betekent niet per definitie dat er risico's zijn. Per locatie zullen de eventuele risico's (aanvaardbaar risiconiveau) moeten worden vastgesteld. Deze zijn afhankelijk van de functie. In zijn algemeenheid kan gesteld worden dat voor de diffuse verontreinigingen er geen risico's zijn voor de functie wonen met tuin. Als de gehalten in de bodem hoger zijn dan de interventiewaarde, dan moet bekeken worden hoeveel dan boven de interventiewaarde is verontreinigd.

Ernstige bodemverontreiniging

Als er meer dan 25 m³ grond is vervuild met gehalten boven de interventiewaarde, is er sprake van een ernstige bodemverontreiniging. Voor grondwater is dat 100 m³. Saneren is dan nodig, de vraag is alleen wanneer en of er maatregelen nodig zijn. Verder kunt u voor een uitgebreide verklaring van de termen in deze rapportage de website van [Rijkswaterstaat Leefomgeving](#) raadplegen.

Veel voorkomende afkortingen in rapportnamen

Wbb	Wet bodembescherming
BKK	Bodemkwaliteitskaart
HO	Historisch onderzoek
VO	Verkenkend onderzoek
OO	Oriënterend onderzoek
NO	Nader onderzoek
SO	Saneringsonderzoek

SP	Saneringsplan
SE	Saneringsevaluatie
EUT	Ernst en urgentie
AP04	Partij-keuring
BUS-melding	Melding Besluit Uniforme Saneringen

Analyseresultaten

<= AW	Geen verhoogde gehalten gemeten
> AW	Licht verontreinigd, groter dan de landelijk genormeerde Streefwaarde "volledig schoon" (S-waarde, voorheen A-waarde). Er is geen verder onderzoek noodzakelijk.
> T	Matig verontreinigd, groter dan de landelijk genormeerde Tussenwaarde (T-waarde, voorheen B-waarde). Vervolgonderzoek is noodzakelijk tenzij er geen overschrijdingen van het aanvaardbaar risiconiveau en de Lokale Maximale Waarde (LMW) zijn aangetoond.
> I	Sterk verontreinigd, groter dan de landelijk genormeerde Interventiewaarde (I-waarde, voorheen C-waarde). De overschrijding van de I-waarde betreft mogelijk slechts een (klein) deel van de onderzoekslocatie en hoeft daarmee niet de gemiddelde verontreinigings-situatie van deze locatie te betreffen. Als in meer dan 25 m3 grond of meer dan 1000 m3 grondwater concentraties boven de I-waarde zijn gemeten dan is het volgen van een Wet bodembeschermingprocedure (Wbb) verplicht in nieuwe situaties, zoals de aanvraag van een bouwvergunning, bestemmingsplanwijziging/functiewijziging, Wet milieubeheer vergunning of bij meer dan 25 m3 grondverzet. Het kan dan zo zijn dat er wel een Wbb-procedure gevolgd moet worden maar er toch geen sanering plaatsvindt op basis van aanvaardbaar risiconiveau en achtergrondwaarden.

Disclaimer

De informatie wordt verstrekt op basis van de bij de Omgevingsdienst Noordzeekanaalgebied (OD NZKG) beschikbare gegevens. De OD NZKG staat niet garant voor de juistheid en volledigheid van de getoonde informatie. Aan de door ons verstrekte gegevens kunnen geen rechten worden ontleend. De OD NZKG aanvaardt geen aansprakelijkheid voor welke schade dan ook die het gevolg is van het verstrekken van onjuiste of onvolledige informatie, dan wel voor schade die voortvloeit uit handelingen die gebaseerd zijn op de hier verstrekte informatie.

Bent u makelaar, eigenaar, toekomstig eigenaar of bijvoorbeeld adviesbureau? Wij attenderen u erop dat u, bij aan- of verkoop van onroerend goed een informatie- dan wel onderzoeksplicht heeft als het gaat om het vaststellen van de kwaliteit van de bodem en/of de aanwezigheid van ondergrondse brandstoftanks.

Wij adviseren u om in voorkomende gevallen zelf zorg te dragen voor bodemonderzoek dan wel een onderzoek naar de aanwezigheid van een tank. De verkregen informatie uit de bijgaande rapportage is niet conform de norm NEN 5725. Daarom bevat de rapportage mogelijk onvoldoende informatie voor de aanvraag voor een omgevingsvergunning voor de activiteit bouw of milieu, bestemmingsplanwijziging of andere vraagstukken rondom grondgebruik.

Bij een bouwaanvraag dient elke situatie opnieuw, afzonderlijk te worden beoordeeld. Het is niet uitgesloten dat de OD NZKG dan opnieuw bodemonderzoek eist omdat de bestaande informatie verouderd is of omdat een onjuiste onderzoeksstrategie is toegepast. Voor inlichtingen en vragen kunt u contact opnemen via het [zaakstelsel](#).