

X = 122841.361
Y = 483181.873

X = 122897.642
Y = 483205.149

+1,2m NAP

+1,2m NAP

KAVEL 12A

KAVEL 12B

X = 122913.311
Y = 483167.262

+1,2m NAP

+1,2m NAP

X = 122920.240
Y = 483170.127

X = 122861.999
Y = 483131.972

+1,2m NAP

+1,2m NAP

X = 122925.208
Y = 483158.114

GROFV

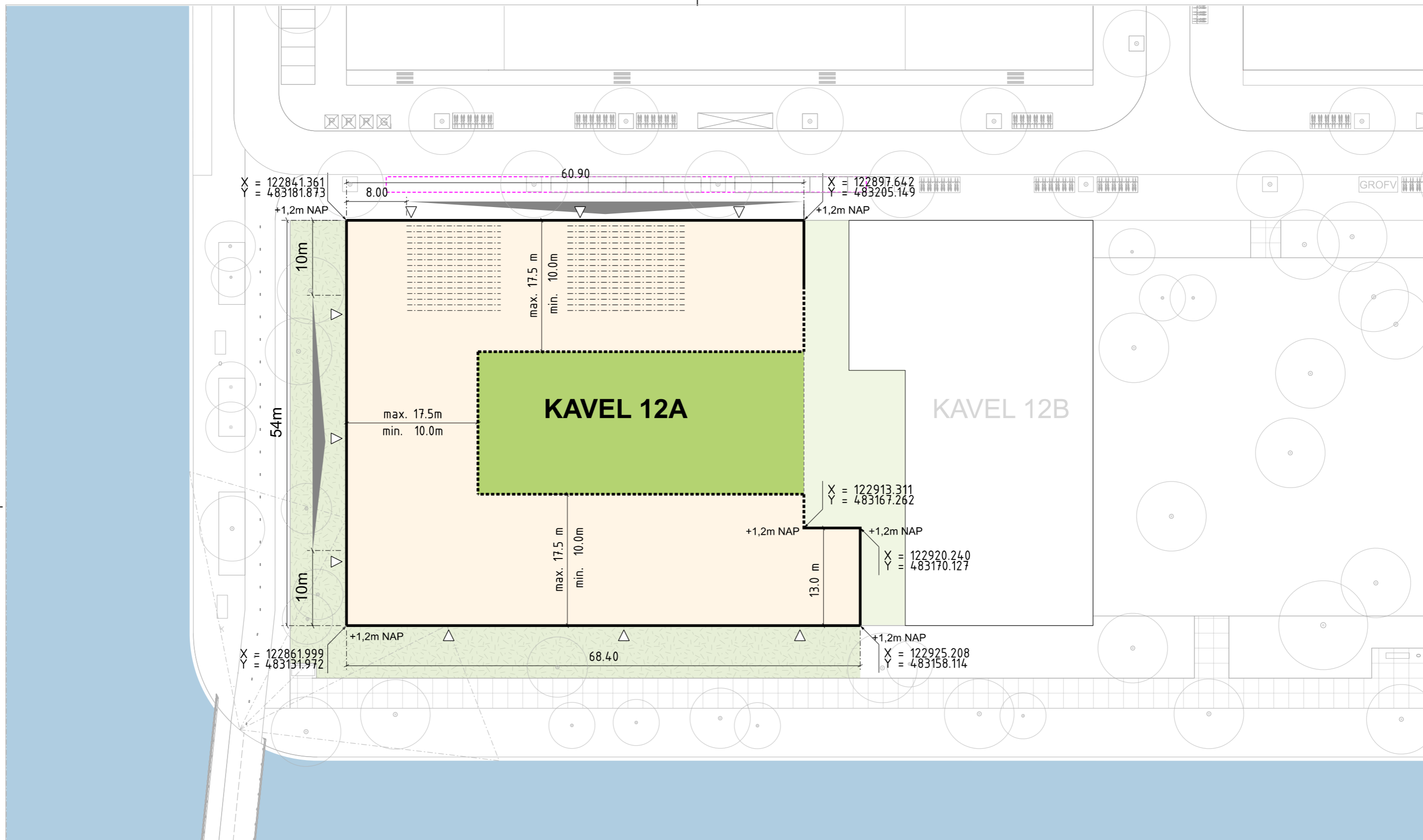
LEGENDA

- kavelgrens
- KAVEL 12A kavelnummer
- +1,2m NAP maaiveldhoogte



<ul style="list-style-type: none"> ✗ Gemeente Amsterdam ✗ Ruimte & Duurzaamheid 			
AMSTELKWARTIER 3e FASE kavel 12A			
Product	PLANGRENS EN COO	Datum	11 11 2025
Tekenaar	J G Baan	Schaal	1:500
		Formaat	A3
© Gemeente Amsterdam Auteursrechten voorbehouden			
Geplot door : USERNAME		Datum plot : 11-11-2025	

PW documentnaam : PW-DOCUMENTNAME



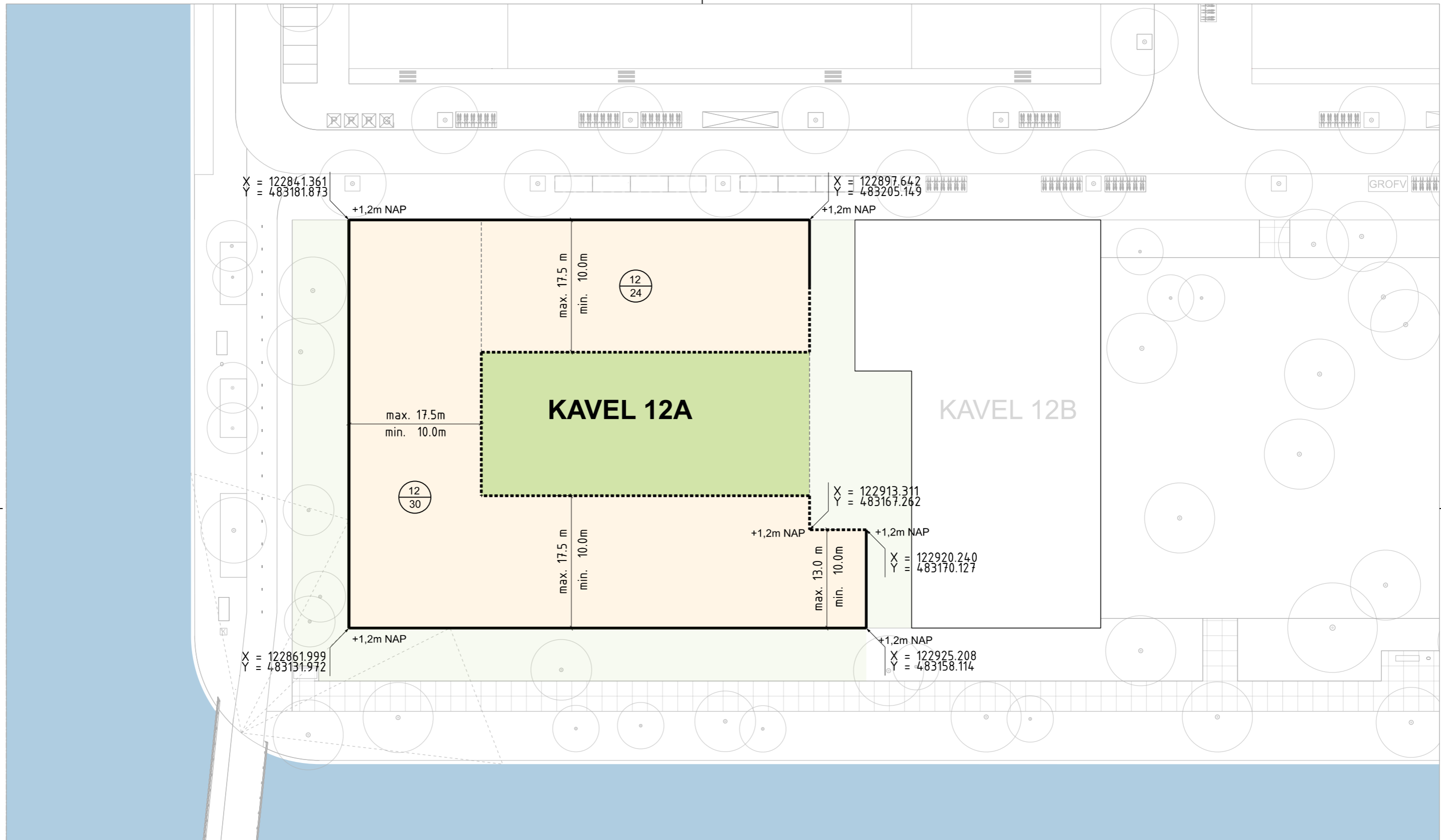
LEGENDA

- min. zoekruimte binnenterrein maaiveld
- flexibele rooilijn
- openbare groenstrook
- zoekruimte entree parkeergarage
- verplichte rooilijn, voorgevel
- KAVEL 12A kavelnummer
- (hoofd) entreezijde (locatie indicatief)
- zoekruimte technische ruimtes en wko
- +1,2m NAP maaiveldhoogte

posities van de autoparkeerplekken in de openbare ruimte zijn indicatief en worden in overleg met de gemeente vastgesteld op basis van de locatie van de entree parkeergarage van kavel 12 A



AMSTELKWARTIER 3e FASE kavel 12A			
Product	Begane grond	Datum	11 11 2025
Tekenaar	J G Baan	Schaal	1:500
		Formaat	A3
© Gemeente Amsterdam Auteursrechten voorbehouden			



LEGENDA



min. en max. bouwhoogte
(gemeten vanaf + 1.2 m NAP)



flexibele rooilijn



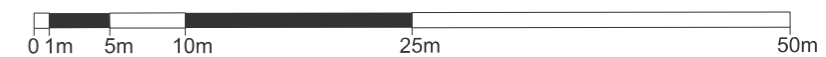
verplichte rooilijn, voorgevel

KAVEL 12A

kavelnummer



maaiveldhoogte



AMSTELKWARTIER 3e FASE kavel 12A			
Product	BOVEN BEGANE GROND	Datum	11 11 2025
Tekenaar	J G Baan	Schaal	1:500
		Formaat	A3
© Gemeente Amsterdam Auteursrechten voorbehouden			

Geploot door : USERNAME

Datum plot : DG-MND-JAAR

PW documentnaam : PW-DOCUMENTNAME