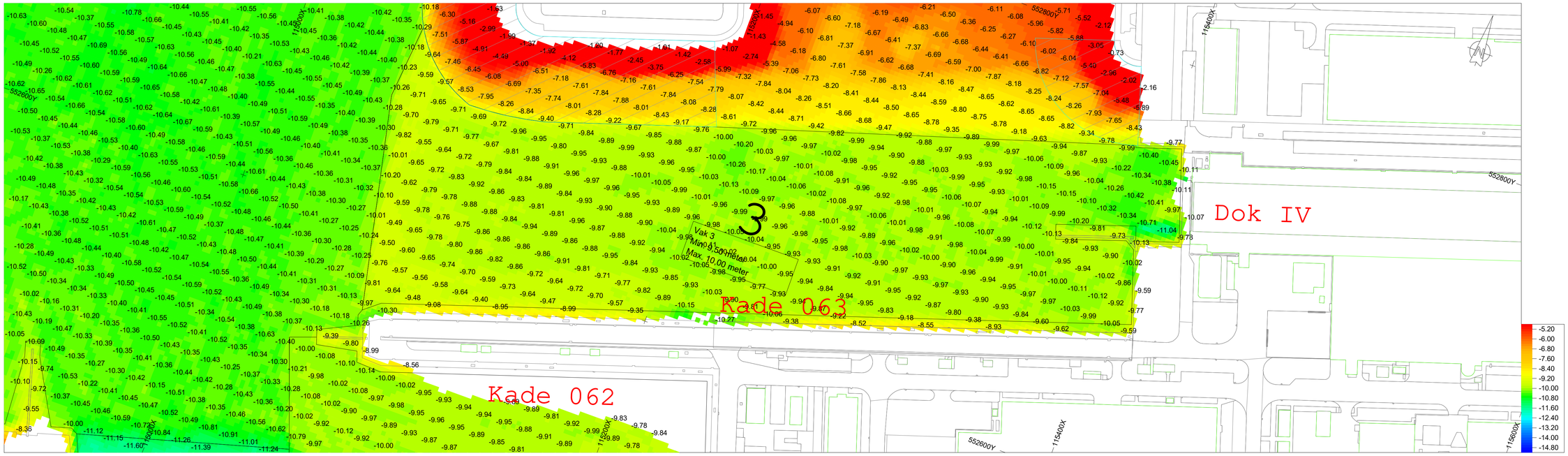

Dieptecijferkaart periodieke peiling

schaal 1:1000

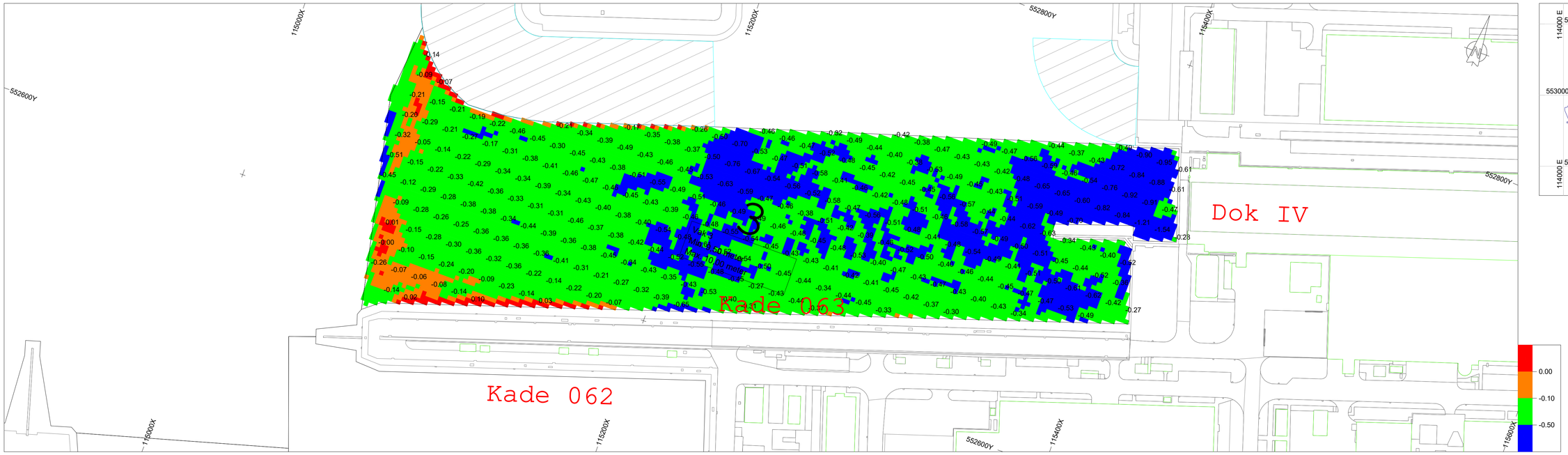

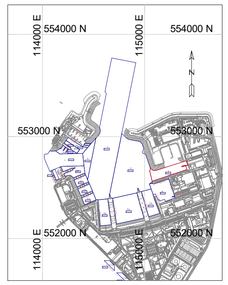

Verschilkaart periodieke peiling-model

schaal 1:1000

Geodesie:
Kaartprojectie: Rijksdriehoek
Ellipsoide: Bessel 1841
Datum transformatie:
ETRS89-Bessel

Apparatuur/software:
Plaatsbepaling: GNSS-RTK
Multibeam: T20R-IDH, 400kHz
geluidssnelheid: Swift/mini SVP
Valeport
Software: PDS2000
Diepte t.o.v. NAP

Overige:
Peilvaartuig: Metior
Schipper: P.J. de Waal
Verwerker: B. Neelemaat
Projectmanager: H. Post

Beens Dredging

Opdrachtgever	:	Rijksvastgoedbedrijf Vastgoedbeheer Expertise Centrum Techniek			
Project	:	Onderhoudsbaggerwerk Nieuwe Haven te Den Helder en Mokbaai te Texel			
Onderwerp	:	Den Helder Vak 03 peiling 06-05-2025			
Databestand	:	BO1805-250506-a-T-Denhelder_Mokbaai-MS99-2.000	Status	:	Uitpeiling
Formaat	:	A1	Peil t.o.v.	:	NAP / Model
Schaal	:	1:1000	Maten in	:	Meters
Projectnummer	:	D18005	Tekeningnummer	:	