

Basis

Naam	Hotel Vosbrug
Code	20003
Beheerobjectsoort	Brug (beweegbaar)
Bouw materiaal	Staal
Aanlegjaar	1928
Monument	
Gebruiksfunctie	Auto

Details

Lengte	5
Breedte	5
Hoogte	
Oppervlakte	
Overspanningen	
Plaatsaanduiding	
Openingstijden	
Beschikbaar	Nee
Ontwerper	

Belastingen

Verkeersklasse	Bron
Max. asbelasting	Bron
Max. voertuiggew.	Bron
Infr. verbinding	

Opmerkingen

Voor dit object dient een afweging gemaakt te worden tussen vervangen en grootschalige renovatie. In de raming is uitgegaan van vervanging. Tot aan de vervanging brug blijven onderhoud ivm met veiligheid.

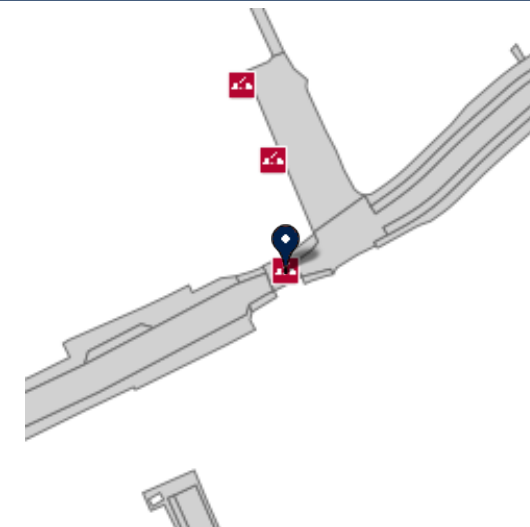
Beheer

NEN-conditiescore	
Beheerder	Beheerder kunstwerken
Eigenaar	Gemeente Zuidplas
Onderhoudsplichtig	
Storingsdienst	
Ambitieniveau	Standaard
Structuurgebied	
Beheergebied 1	
Beheergebied 2	

Locatie

Straatcode	20680
Straat	Noordelijke Dwarsweg ZVH
Buurt	
Wijk	Zevenhuizen
Woonplaats	Zevenhuizen
Gemeente	Zuidplas
Ligging	BINNEN

Kaart



Overzichtfoto



Basis

Naam	Catgesbrug
Code	20007
Beheerobjectsoort	Brug (beweegbaar)
Bouwmateriaal	Staal
Aanlegjaar	1975
Monument	
Gebruiksfunctie	Auto

Details

Lengte	7
Breedte	6
Hoogte	
Oppervlakte	
Overspanningen	
Plaatsaanduiding	
Openingstijden	
Beschikbaar	Nee
Ontwerper	

Belastingen

Verkeersklasse	Bron
Max. asbelasting	Bron
Max. voertuiggew.	Bron
Infr. verbinding	

Opmerkingen

Mogelijk is een potentiaalverschil aanwezig staalsoorten van leuning en langsliggers. Beide bouwdelen vertonen hierdoor gevorderde corrosie.

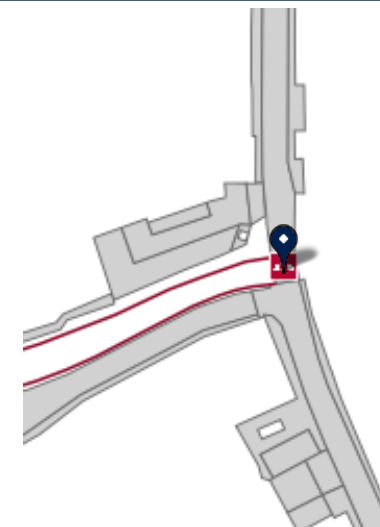
Beheer

NEN-conditiescore	
Beheerder	Beheerder kunstwerken
Eigenaar	Gemeente Zuidplas
Onderhoudsplichtig	
Storingsdienst	
Ambitieniveau	Standaard
Structuurgebied	
Beheergebied 1	
Beheergebied 2	

Locatie

Straatcode	20360
Straat	Dorpsstraat ZVH
Buurt	
Wijk	Zevenhuizen
Woonplaats	Zevenhuizen
Gemeente	Zuidplas
Ligging	BINNEN

Kaart



Overzichtfoto



Basis

Naam	Kleinpolderbrug
Code	40204
Beheerobjectsoort	Brug (beweegbaar)
Bouw materiaal	Hout
Aanlegjaar	1988
Monument	
Gebruiksfunctie	Fiets

Details

Lengte	28
Breedte	3
Hoogte	
Oppervlakte	
Overspanningen	
Plaatsaanduiding	
Openingstijden	
Beschikbaar	Nee
Ontwerper	

Belastingen

Verkeersklasse	Bron
Max. asbelasting	Bron
Max. voertuiggew.	Bron
Infr. verbinding	

Opmerkingen

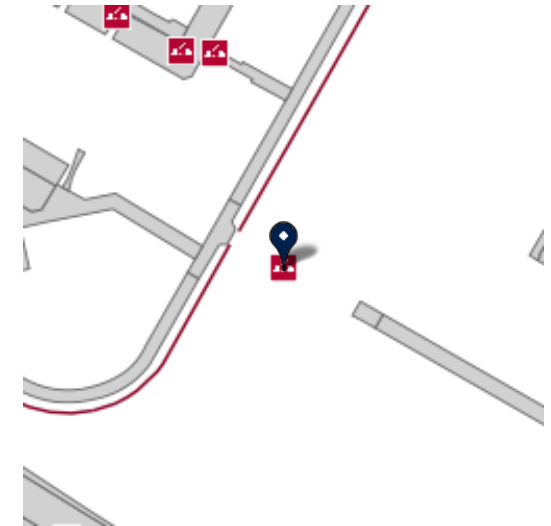
Beheer

NEN-conditiescore	
Beheerder	Beheerder kunstwerken
Eigenaar	Gemeente Zuidplas
Onderhoudsplichtig	
Storingsdienst	
Ambitieniveau	Standaard
Structuurgebied	
Beheergebied 1	
Beheergebied 2	


Locatie

Straatcode	41640
Straat	Oostringdijk NWK
Buurt	
Wijk	Nieuwerkerk
Woonplaats	Nieuwerkerk
Gemeente	Zuidplas
Ligging	BINNEN

Kaart



Overzichtfoto



Basis

Naam	Oranje brug
Code	40203
Beheerobjectsoort	Brug (beweegbaar)
Bouw materiaal	Hout
Aanlegjaar	1996
Monument	
Gebruiksfunctie	Fiets

Details

Lengte	11
Breedte	3
Hoogte	
Oppervlakte	
Overspanningen	
Plaatsaanduiding	
Openingstijden	
Beschikbaar	Nee
Ontwerper	

Belastingen

Verkeersklasse	Bron
Max. asbelasting	Bron
Max. voertuiggew.	Bron
Infr. verbinding	

Opmerkingen

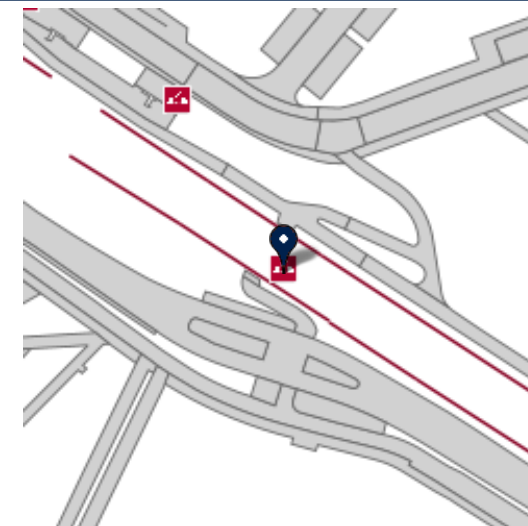
Beheer

NEN-conditiescore	
Beheerder	Beheerder kunstwerken
Eigenaar	Gemeente Zuidplas
Onderhoudsplichtig	
Storingsdienst	
Ambitieniveau	Standaard
Structuurgebied	
Beheergebied 1	
Beheergebied 2	


Locatie

Straatcode	41160
Straat	Kerklaan NWK
Buurt	
Wijk	Nieuwerkerk
Woonplaats	Nieuwerkerk
Gemeente	Zuidplas
Ligging	BINNEN

Kaart



Overzichtfoto



Basis

Naam	Witte brug
Code	40202
Beheerobjectsoort	Brug (beweegbaar)
Bouw materiaal	Hout
Aanlegjaar	1995
Monument	
Gebruiksfunctie	Fiets

Details

Lengte	11
Breedte	3
Hoogte	
Oppervlakte	
Overspanningen	
Plaatsaanduiding	
Openingstijden	
Beschikbaar	Nee
Ontwerper	

Belastingen

Verkeersklasse	Bron
Max. asbelasting	Bron
Max. voertuiggew.	Bron
Infr. verbinding	

Opmerkingen

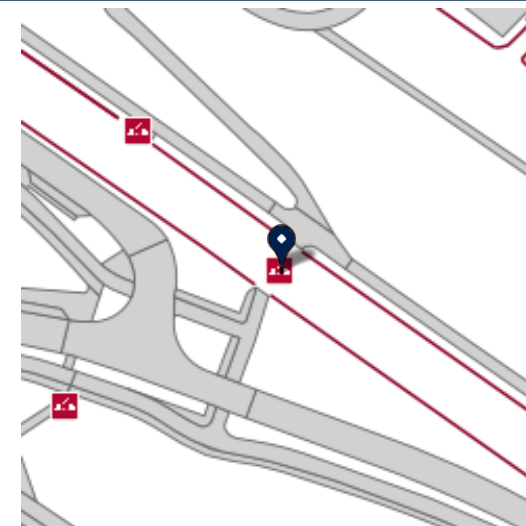
Beheer

NEN-conditiescore	
Beheerder	Beheerder kunstwerken
Eigenaar	Gemeente Zuidplas
Onderhoudsplichtig	
Storingsdienst	
Ambitieniveau	Standaard
Structuurgebied	
Beheergebied 1	
Beheergebied 2	

Locatie

Straatcode	41160
Straat	Kerklaan NWK
Buurt	
Wijk	Nieuwerkerk
Woonplaats	Nieuwerkerk
Gemeente	Zuidplas
Ligging	BINNEN

Kaart



Overzichtfoto



Basis

Naam	Gele brug
Code	40201
Beheerobjectsoort	Brug (beweegbaar)
Bouw materiaal	Hout
Aanlegjaar	2009
Monument	
Gebruiksfunctie	Auto

Details

Lengte	6
Breedte	3
Hoogte	
Oppervlakte	
Overspanningen	
Plaatsaanduiding	
Openingstijden	
Beschikbaar	Nee
Ontwerper	

Belastingen

Verkeersklasse	Bron
Max. asbelasting	Bron
Max. voertuiggew.	Bron
Infr. verbinding	

Opmerkingen

Hameipoort is in 2009 vervangen.

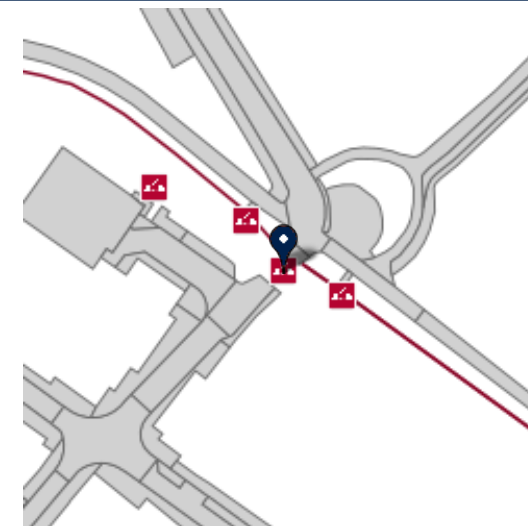
Beheer

NEN-conditiescore	
Beheerder	Beheerder kunstwerken
Eigenaar	Gemeente Zuidplas
Onderhoudsplichtig	
Storingsdienst	
Ambitieniveau	Standaard
Structuurgebied	
Beheergebied 1	
Beheergebied 2	

Locatie

Straatcode	41700
Straat	Parallelweg-Zuid
Buurt	
Wijk	Nieuwerkerk
Woonplaats	Nieuwerkerk
Gemeente	Zuidplas
Ligging	BINNEN

Kaart



Overzichtfoto



Basis

Naam	Francoisbrug
Code	40101
Beheerobjectsoort	Brug (beweegbaar)
Bouw materiaal	Staal
Aanlegjaar	1988
Monument	
Gebruiksfunctie	Auto

Details

Lengte	40
Breedte	13
Hoogte	
Oppervlakte	
Overspanningen	
Plaatsaanduiding	
Openingstijden	
Beschikbaar	Nee
Ontwerper	

Belastingen

Verkeersklasse	Bron
Max. asbelasting	Bron
Max. voertuiggew.	Bron
Infr. verbinding	

Opmerkingen

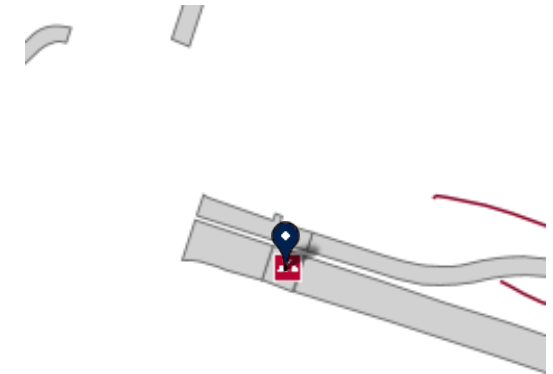
Beheer

NEN-conditiescore	
Beheerder	Beheerder kunstwerken
Eigenaar	Gemeente Zuidplas
Onderhoudsplichtig	
Storingsdienst	
Ambitieniveau	Standaard
Structuurgebied	
Beheergebied 1	
Beheergebied 2	

Locatie

Straatcode	40700
Straat	Francois viaduct
Buurt	
Wijk	Nieuwerkerk
Woonplaats	Nieuwerkerk
Gemeente	Zuidplas
Ligging	BINNEN

Kaart



Overzichtfoto



Basis

Naam	Boezembrug
Code	30010
Beheerobjectsoort	Brug (beweegbaar)
Bouwmateriaal	Staal
Aanlegjaar	1996
Monument	
Gebruiksfunctie	Fiets

Details

Lengte	20
Breedte	2
Hoogte	
Oppervlakte	
Overspanningen	
Plaatsaanduiding	
Openingstijden	
Beschikbaar	Nee
Ontwerper	

Belastingen

Verkeersklasse	Bron
Max. asbelasting	Bron
Max. voertuiggew.	Bron
Infr. verbinding	

Opmerkingen

Beheer

NEN-conditiescore	
Beheerder	Beheerder kunstwerken
Eigenaar	Gemeente Zuidplas
Onderhoudsplichtig	
Storingsdienst	
Ambitieniveau	Standaard
Structuurgebied	
Beheergebied 1	
Beheergebied 2	

Locatie

Straatcode	31070
Straat	Westeinde
Buurt	
Wijk	Moordrecht
Woonplaats	Moordrecht
Gemeente	Zuidplas
Ligging	BINNEN

Kaart



Overzichtfoto



Basis

Naam	Ambachtbrug
Code	30009
Beheerobjectsoort	Brug (beweegbaar)
Bouwmateriaal	Beton
Aanlegjaar	1989
Monument	
Gebruiksfunctie	Fiets

Details

Lengte	16
Breedte	7
Hoogte	
Oppervlakte	
Overspanningen	
Plaatsaanduiding	
Openingstijden	
Beschikbaar	Nee
Ontwerper	

Belastingen

Verkeersklasse	Bron
Max. asbelasting	Bron
Max. voertuiggew.	Bron
Infr. verbinding	

Opmerkingen

Het element 'Aandrijving en bewegingswerk (elektrohydraulisch)' is niet geïnspecteerd, deze bevindt zich in het landhoofd.

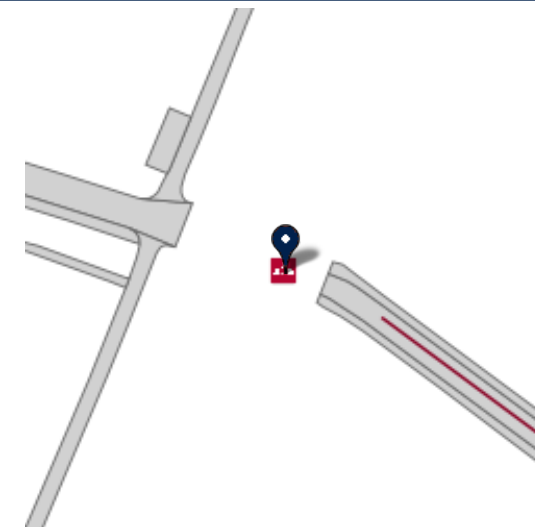
Beheer

NEN-conditiescore	
Beheerder	Beheerder kunstwerken
Eigenaar	Gemeente Zuidplas
Onderhoudsplichtig	
Storingsdienst	
Ambitieniveau	Standaard
Structuurgebied	
Beheergebied 1	
Beheergebied 2	

Locatie

Straatcode	30600
Straat	Oostpolderweg
Buurt	
Wijk	Moordrecht
Woonplaats	Moordrecht
Gemeente	Zuidplas
Ligging	BINNEN

Kaart



Overzichtfoto



Basis

Naam	Kanaalbrug
Code	30008
Beheerobjectsoort	Brug (beweegbaar)
Bouwmateriaal	Staal
Aanlegjaar	1982
Monument	
Gebruiksfunctie	Auto

Details

Lengte	6
Breedte	10
Hoogte	
Oppervlakte	
Overspanningen	
Plaatsaanduiding	
Openingstijden	
Beschikbaar	Nee
Ontwerper	

Belastingen

Verkeersklasse	Bron
Max. asbelasting	Bron
Max. voertuiggew.	Bron
Infr. verbinding	

Opmerkingen

Op een groot deel van het object bevindt zich groene aanslag en mosgroei. Maatregel reinigen is opgenomen bij het object.

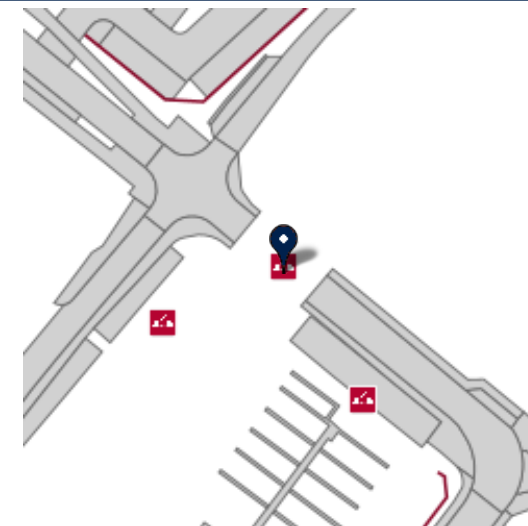
Beheer

NEN-conditiescore	
Beheerder	Beheerder kunstwerken
Eigenaar	Gemeente Zuidplas
Onderhoudsplichtig	
Storingsdienst	
Ambitieniveau	Standaard
Structuurgebied	
Beheergebied 1	
Beheergebied 2	

Locatie

Straatcode	30490
Straat	Middelweg MRD
Buurt	
Wijk	Moordrecht
Woonplaats	Moordrecht
Gemeente	Zuidplas
Ligging	BINNEN

Kaart



Overzichtfoto



Basis

Naam	Bernhardbrug
Code	30007
Beheerobjectsoort	Brug (beweegbaar)
Bouw materiaal	Staal
Aanlegjaar	1963
Monument	
Gebruiksfunctie	Auto

Details

Lengte	21
Breedte	7
Hoogte	
Oppervlakte	
Overspanningen	
Plaatsaanduiding	
Openingstijden	
Beschikbaar	Nee
Ontwerper	

Belastingen

Verkeersklasse	Bron
Max. asbelasting	Bron
Max. voertuiggew.	Bron
Infr. verbinding	

Opmerkingen

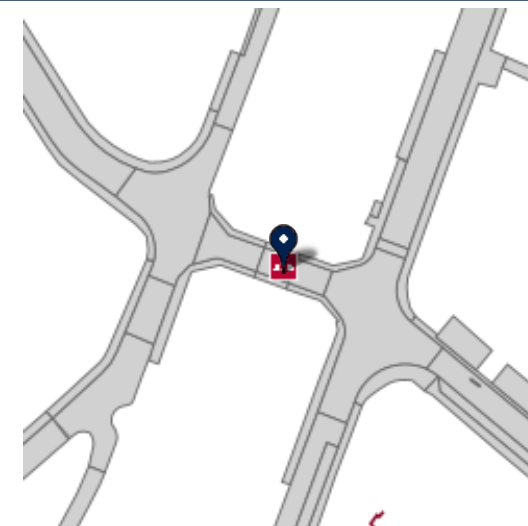
Beheer

NEN-conditiescore	
Beheerder	Beheerder kunstwerken
Eigenaar	Gemeente Zuidplas
Onderhoudsplichtig	
Storingsdienst	
Ambitieniveau	Standaard
Structuurgebied	
Beheergebied 1	
Beheergebied 2	

Locatie

Straatcode	30400
Straat	Koningin Julianastraat MRD
Buurt	
Wijk	Moordrecht
Woonplaats	Moordrecht
Gemeente	Zuidplas
Ligging	BINNEN

Kaart



Overzichtfoto



Basis

Naam	Kerklaan
Code	30005
Beheerobjectsoort	Brug (vast)
Bouwmateriaal	Beton
Aanlegjaar	1968
Monument	
Gebruiksfunctie	Auto

Details

Lengte	4
Breedte	7
Hoogte	
Oppervlakte	
Overspanningen	
Plaatsaanduiding	
Openingstijden	
Beschikbaar	Nee
Ontwerper	

Belastingen

Verkeersklasse	Bron
Max. asbelasting	Bron
Max. voertuiggew.	Bron
Infr. verbinding	

Opmerkingen

Inmiddels is een vooronderzoek gestart naar de vervangingsopties voor deze brug

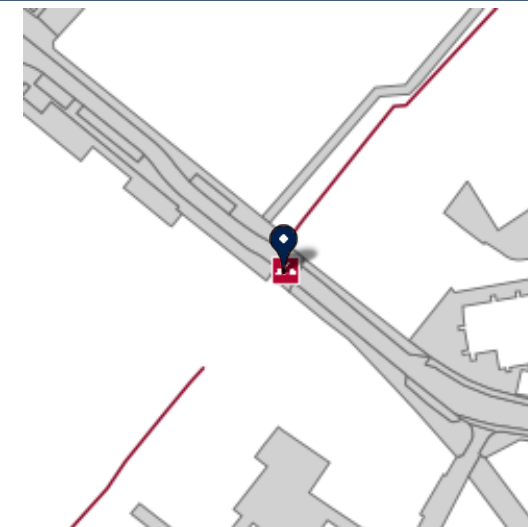
Beheer

NEN-conditiescore	
Beheerder	Beheerder kunstwerken
Eigenaar	Gemeente Zuidplas
Onderhoudsplichtig	
Storingsdienst	
Ambitieniveau	Standaard
Structuurgebied	
Beheergebied 1	
Beheergebied 2	

Locatie

Straatcode	30330
Straat	Kerklaan MRD
Buurt	
Wijk	Moordrecht
Woonplaats	Moordrecht
Gemeente	Zuidplas
Ligging	BINNEN

Kaart



Overzichtfoto



Basis

Naam	Kerkepadbrug
Code	20008
Beheerobjectsoort	Brug (beweegbaar)
Bouwmateriaal	Hout
Aanlegjaar	1981
Monument	
Gebruiksfunctie	Fiets

Details

Lengte	27
Breedte	4
Hoogte	
Oppervlakte	
Overspanningen	
Plaatsaanduiding	
Openingstijden	
Beschikbaar	Nee
Ontwerper	

Belastingen

Verkeersklasse	Bron
Max. asbelasting	Bron
Max. voertuiggew.	Bron
Infr. verbinding	

Opmerkingen

rapportage ontbrekende schade hamei en damwand achter steunpunt

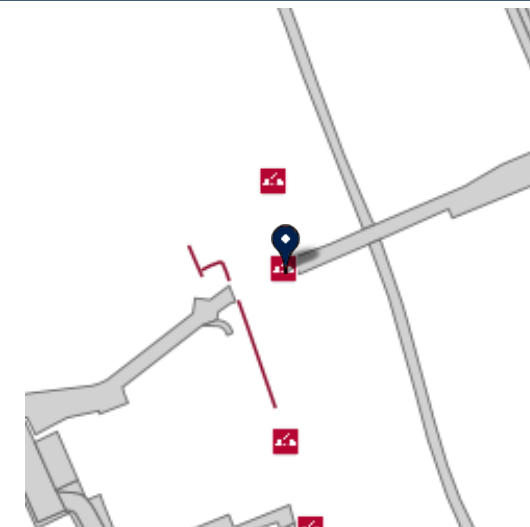
Beheer

NEN-conditiescore	
Beheerder	Beheerder kunstwerken
Eigenaar	Gemeente Zuidplas
Onderhoudsplichtig	
Storingsdienst	
Ambitieniveau	Standaard
Structuurgebied	
Beheergebied 1	
Beheergebied 2	

Locatie

Straatcode	20500
Straat	Kerkepad ZVH
Buurt	
Wijk	Zevenhuizen
Woonplaats	Zevenhuizen
Gemeente	Zuidplas
Ligging	BINNEN

Kaart



Overzichtfoto

