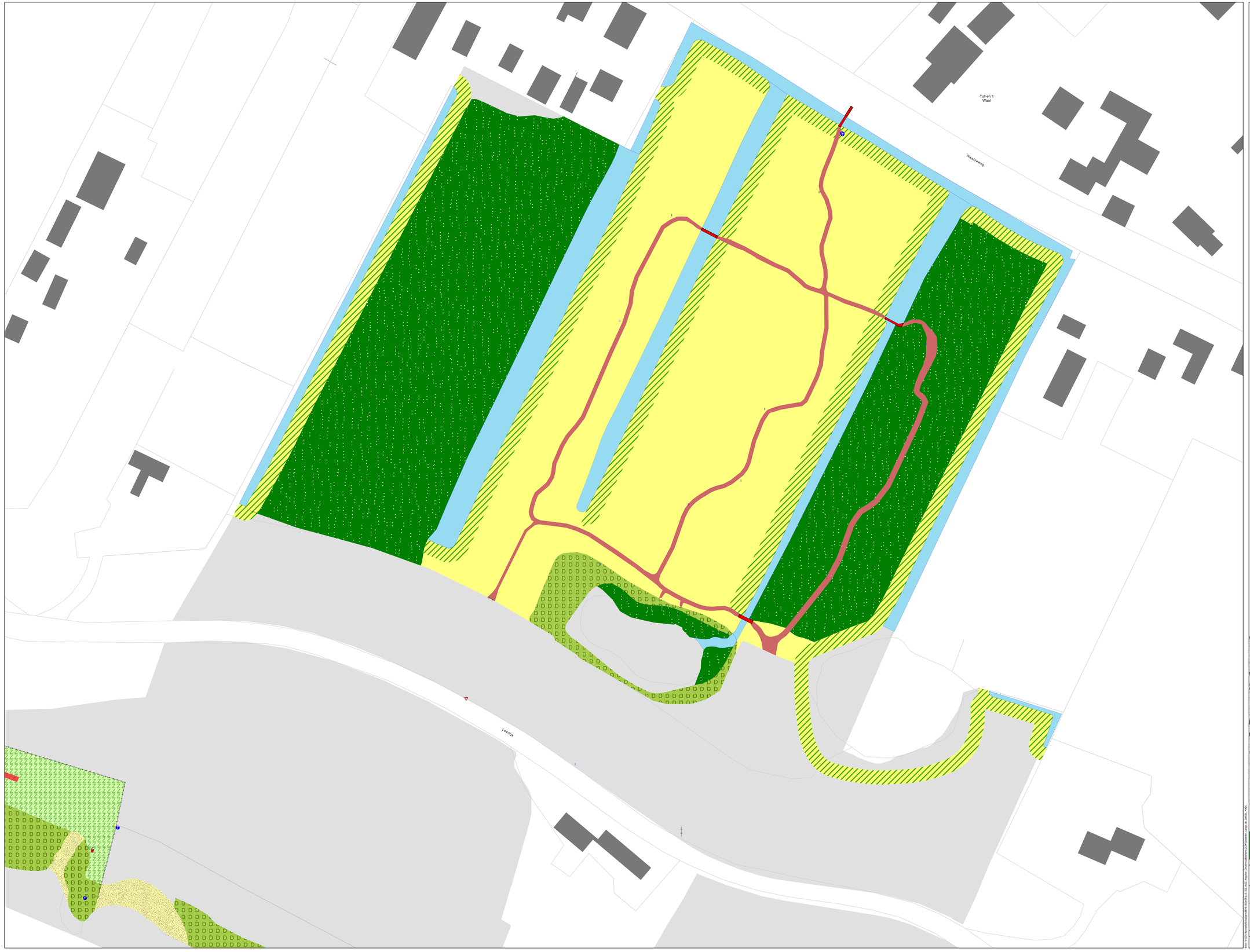

Afvalbak, intensief		Natuurpad	
Terreinbebording		Dagcamping en evenemententerrein	
Verkeersbebording		Bloemrijk grasland	
Geleiding		Moeras en rietland	
Afzetting, verticaal		Overig water	
Afrastering		Strand	
Toegangshek		Autoweg, halfverharding	
Bos en Beplanting		Brug	
Schouwstrook		Niet in bestek	

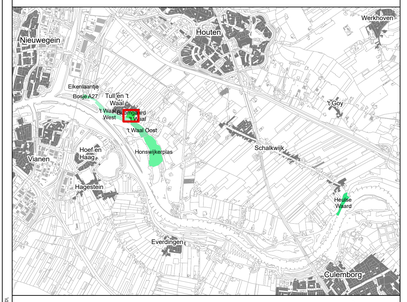

0 10 20 30 40 m

N

Regulier onderhoud HYGIENE recreatiegebieden langs de Lek

RECREATIESCHAP STICHTSE GROENLANDEN.

Projectleider:	Datum gecontroleerd:	Handtekening projectleider:	Stempel:
Joost Seuren			

Recreatieschap Stichtse Groenlanden

Gebied: Gebieden langs de Lek

Deelgebied: Boomgaard 't Waal

Behoort bij:	SGL-A-2025-01
Formaat:	A0
Schaal:	1:410

Tekenaar:	Datum:	Tekening status:	Tekeningnummer:
Wildenburg¶	26-8-2024	Concept	04

Bron: K:\GIS-Recreatie\Kaart\BEHEERKAARTEN, GIS-ASC, Bronnen: Ondertrekkaarten,Orthofoto's, Lelies, & ALBO, NGS.

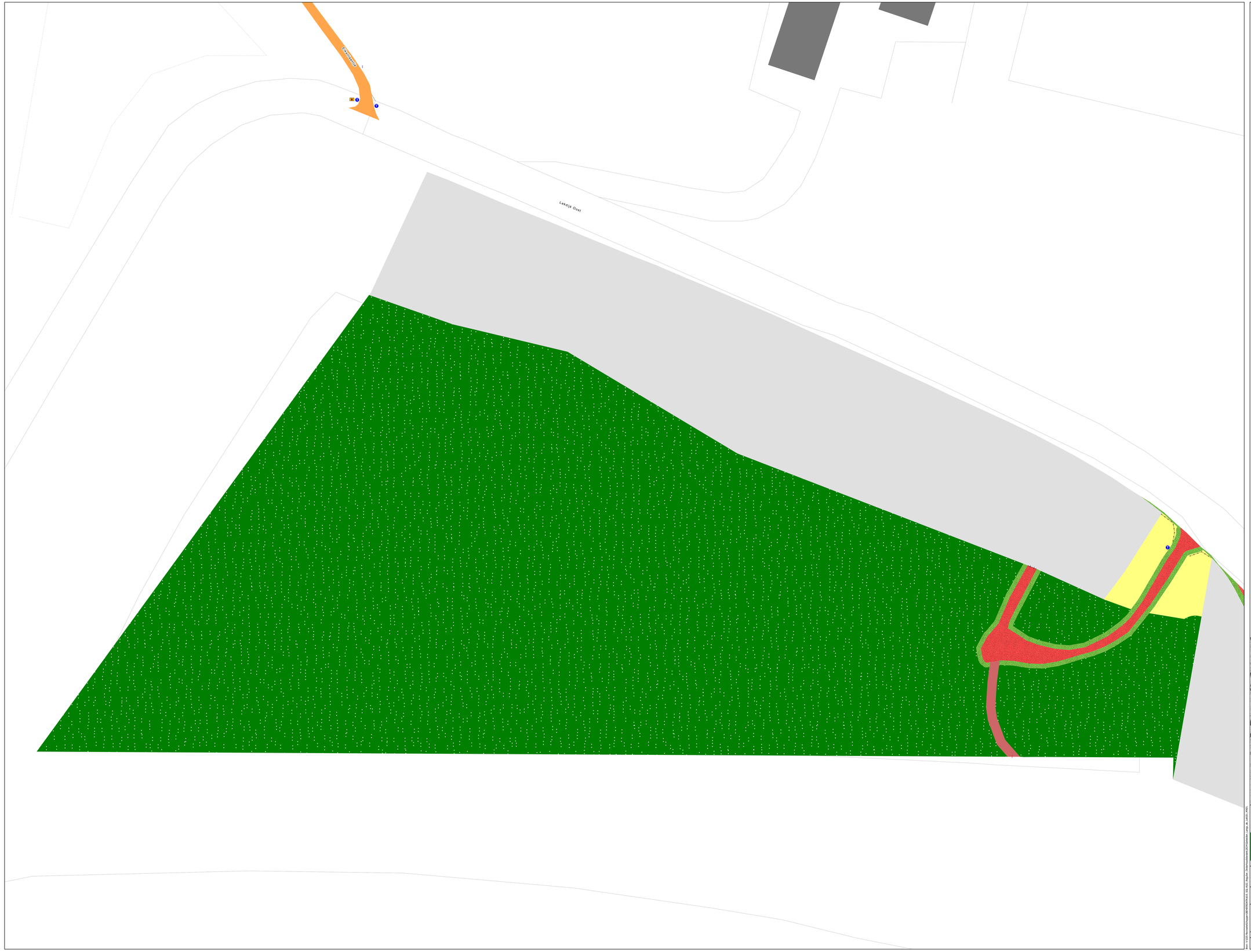

Terreinbebording		Berm	
Markering, fietsroute		Natuurpad	
Geleiding		Bloemrijk grasland	
Afzetting, verticaal		Autoweg, asfalt	
Afrastering		Autoweg, halfverharding	
Toegangshek		Fietspad, asfalt	
Bos en Beplanting		Niet in bestek	

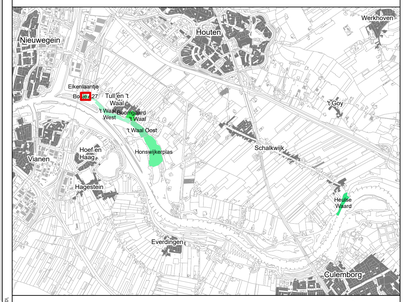

0 7 13 20 26 m

N

Regulier onderhoud HYGIENE
recreatiegebieden langs de Lek

RECREATIESCHAP STICHTSE GROENLANDEN.

Projectleider:	Datum gecontroleerd:	Handtekening projectleider:	Stempel:
Joost Seuren			

Recreatieschap Stichtse Groenlanden
Gebied: Gebieden langs de Lek
Deelgebied: Bosje A27

Behoort bij:	SGL-A-2025-01
Formaat:	A0
Schaal:	1:250

Tekenaar:	Datum:	Tekening status:	Tekeningnummer
Wildenburg¶	26-8-2024	Concept	05

Bron: KVGO Recreatieschappen (BRONTEKENINGEN), GIS-ASC, Bronnen: Onderhoudsplan Gebieden, Lenny, de, ArcGIS, NGS.

Terreinbebording

Geleiding

Markering, fietsroute

Afzetting, verticaal

Verkeersbebording

Fietspad, asfalt

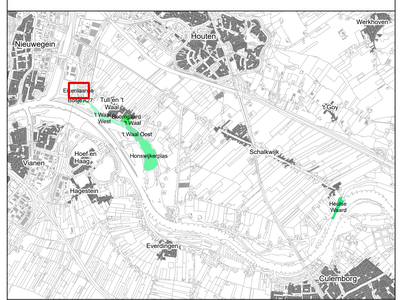

0 10 20 30 40 m

N

Regulier onderhoud HYGIENE recreatiegebieden langs de Lek

RECREATIESCHAP STICHTSE GROENLANDEN.

Projectleider:	Datum gecontroleerd:	Handtekening projectleider:	Stempel:
Joost Seuren			

Recreatieschap Stichtse Groenlanden

Gebied: Gebieden langs de Lek

Deelgebied: Eikenlaantje

Behoort bij:	SGL-R-2025-01
Formaat:	A0
Schaal:	1:540

Tekenaar:	Datum:	Tekening status:	Tekeningnummer
WildenburgM	26-8-2024	Concept	08

Bron: V:\GIS-Bestanden\Projecten\BEHEERSKAARTEN\1. SGL-A01_Regulier_Onderhoudsgebieden\Eikenlaantje, Lekdijk, Nieuwegein\08.dwg

Put (-deksel)		Toegangshek	
Speeltoestel, klein		Berm	
Speeltoestel, middel		Speel- en ligweide	
Bank		Bloemrijk grasland	
Picknickset		Autoweg, asfalt	
Afvalbak, intensief		Autoweg, elementverharding	
Terreinbebording		Autoweg, halfverharding	
Verkeersbebording		Plein, elementverharding	
Geleiding		Plein, halfverharding	
Afzetting, verticaal		Stenen toiletgebouw	
Geleiding		Niet in bestek	
Afrastering			

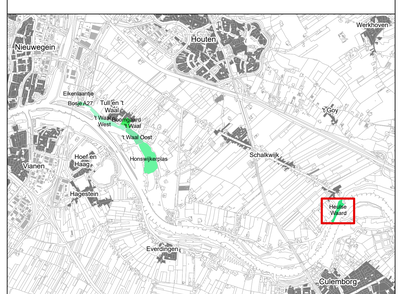

0 20 40 60 80 m

N

Regulier onderhoud HYGIENE recreatiegebieden langs de Lek

RECREATIESCHAP STICHTSE GROENLANDEN.

Projectleider:	Datum gecontroleerd:	Handtekening projectleider:	Stempel:
Joost Seuren			

Recreatieschap Stichtse Groenlanden
Gebied: Gebieden langs de Lek
Deelgebied: Heulse Waard

Behoort bij:	SGL-A-2025-01
Formaat:	A0
Schaal:	1:880

Tekenaar:	Datum:	Tekening status:	Tekeningnummer
Wildenburgh	26-8-2024	Concept	09

Bron: © GGD Rivierenland,Kadaster,BRT,BGT,BGT,DTB, GSL-ASC Regelen, Stichtsevoetpaden,Stichtsevoetpaden, Lekdijk, IB, Lek01, AHN2,

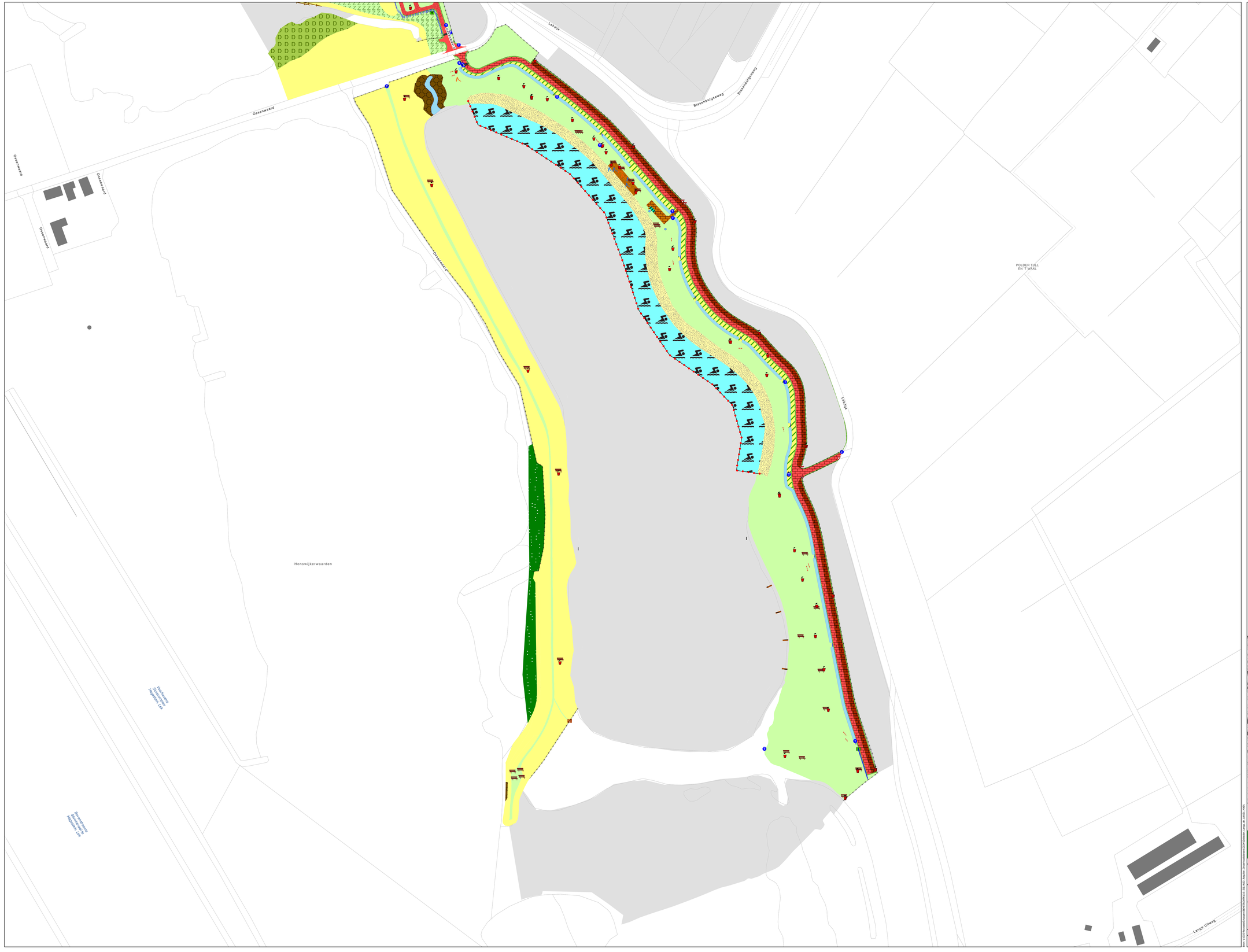

Put (-deksel)	Schouwstrook
Speeltoestel, klein	Dagcamping en evenemententerrein
Speeltoestel, middel	Speel- en ligweide
Bank	Bloemrijk grasland
Afvalbak, intensief	Moeras en rietland
Terreinbebording	Zwemwater
Routepaal, overig	Overig water
Verkeersbebording	Steenbestorting
Afzetting, verticaal	Strand
Klaphek	Autoweg, asfalt
Afmeerpaal	Autoweg, elementverharding
Houten beschoeiing	Autoweg, halfverharding
Geleiding	Plein, elementverharding
Stalling	Plein, halfverharding
Afrastering	Parkeerplaats, elementverharding
Toegangshek	Steiger of vlonder
Ballenlijn	Stenen toiletgebouw
Bos en Beplanting	Niet in bestek
Berm	

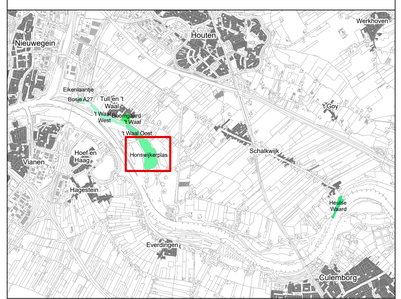

0 30 60 90 120 m

N

Regulier onderhoud HYGIENE recreatiegebieden langs de Lek

RECREATIESCHAP STICHTSE GROENLANDEN.

Projectleider:	Datum gecontroleerd:	Handtekening projectleider:	Stempel:
Joost Seuren			

Recreatieschap Stichtse Groenlanden

Gebied: Gebieden langs de Lek

Deelgebied: Honswijkerplas

Behoort bij:	SGL-R-2025-01
Formaat:	A0
Schaal:	1:1.210

Tekenaar:	Datum:	Tekening status:	Tekeningnummer:
WildenburgM	26-8-2024	Concept	06

Bron: V:\GIS-Bestanden\Projecten\BEHEERKAARTEN\1. SGL-R02_Regelmatig_Onderhoudsgebieden\Gebieden_Langs_de_Lek\01.MXD

- Put (-deksel)
- Speeltoestel, klein
- Speeltoestel, middel
- Bank
- Picknickset
- Afvalbak, intensief
- Terreinbebording
- Routepaal, overig
- Verkeersbebording
- Geleiding
- Afzetting, verticaal
- Houten beschoeiing
- Geleiding
- Stalling
- Afrastering
- Toegangshek
- Ballenlijn
- Berm
- Schouwstrook
- Natuurpad
- Dagcamping en evenemententerrein
- Speel- en ligweide
- Bloemrijk grasland
- Moeras en rietland
- Zwemwater
- Overig water
- Steenbestorting
- Strand
- Autoweg, asfalt
- Autoweg, elementverharding
- Autoweg, halfverharding
- Plein, elementverharding
- Plein, halfverharding
- Parkeerplaats, elementverharding
- Parkeerplaats, halfverharding
- Stenen toiletgebouw
- Niet in bestek

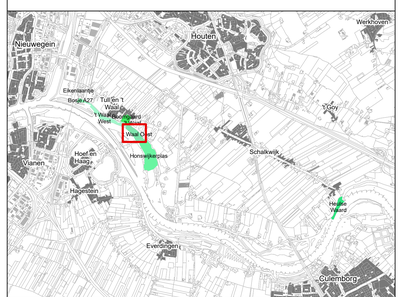

0 10 20 30 40 m

N

Regulier onderhoud HYGIENE
recreatiegebieden langs de Lek

RECREATIESCHAP STICHTSE GROENLANDEN.

Projectleider:	Datum gecontroleerd:	Handtekening projectleider:	Stempel:
Joost Seuren			

Recreatieschap Stichtse Groenlanden
Gebied: Gebieden langs de Lek
Deelgebied: 't Waal Oost

Behoort bij:	SGL-A-2025-01	
Formaat:	A0	
Schaal:	1:630	
Tekenaar: Wildenburgh	Datum: 26-8-2024	Tekening status: Concept	Tekeningnummer: 01

Bron: SGL-Basiskaart, Gebiedsindeling, Paden, SGL-KEG, Digitale Ontwikkelwaarden, Lekdijk, Ri, AHN3, AHN2.

Put (-deksel)		Natuurpad	
Speeltoestel, middel		Dagcamping en evenemententerrein	
Speeltoestel, groot		Speel- en ligweide	
Bank		Bloemrijk grasland	
Picknickset		Moeras en rietland	
Afvalbak, intensief		Overig water	
Terreinbebording		Strand	
Markering, fietsroute		Autoweg, asfalt	
Verkeersbebording		Autoweg, elementverharding	
Geleiding		Autoweg, halfverharding	
Afzetting, verticaal		Plein, elementverharding	
Klaphek		Plein, halfverharding	
Geleiding		Parkeerplaats, halfverharding	
Afrastering		Brug	
Toegangshek		Stenen toiletgebouw	
Bos en Beplanting		Trap	
Berm		Niet in bestek	
Schouwstrook			

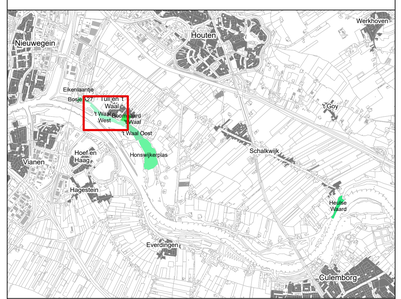

0 30 60 90 120 m

N

Regulier onderhoud HYGIENE recreatiegebieden langs de Lek

RECREATIESCHAP STICHTSE GROENLANDEN.

Projectleider:	Datum gecontroleerd:	Handtekening projectleider:	Stempel:
Joost Seuren			

Recreatieschap Stichtse Groenlanden

Gebied: Gebieden langs de Lek

Deelgebied: 't Waal West

Behoort bij:	SGL-A-2025-01
Formaat:	A0
Schaal:	1:1.200

Tekenaar:	Datum:	Tekening status:	Tekeningnummer:
Wildenburgh	26-8-2024	Concept	02

Bron: S:\GIS\Werkmappen\Regio\RENSWOUDE\RENS_SGL-A01_Bijlage_Onderhoudsplan\Onderhoudsplan_Lekdijk_W_v001.aprx