Kadastrale gegevens van Gronden rondom de Luifel;

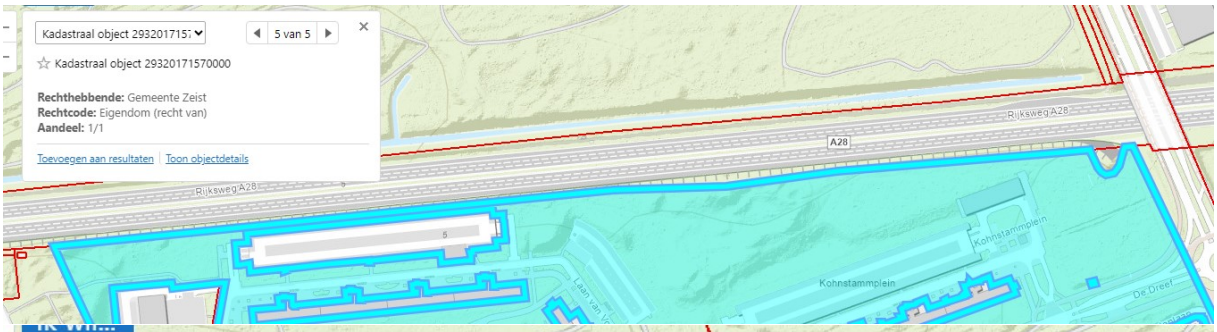

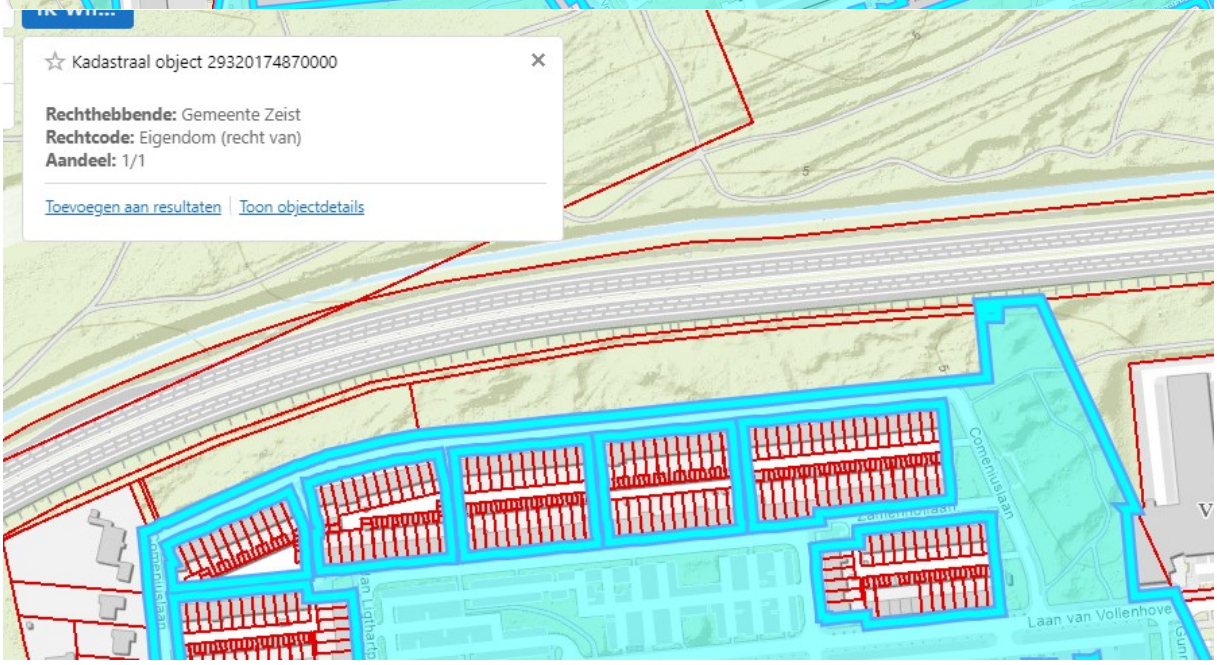

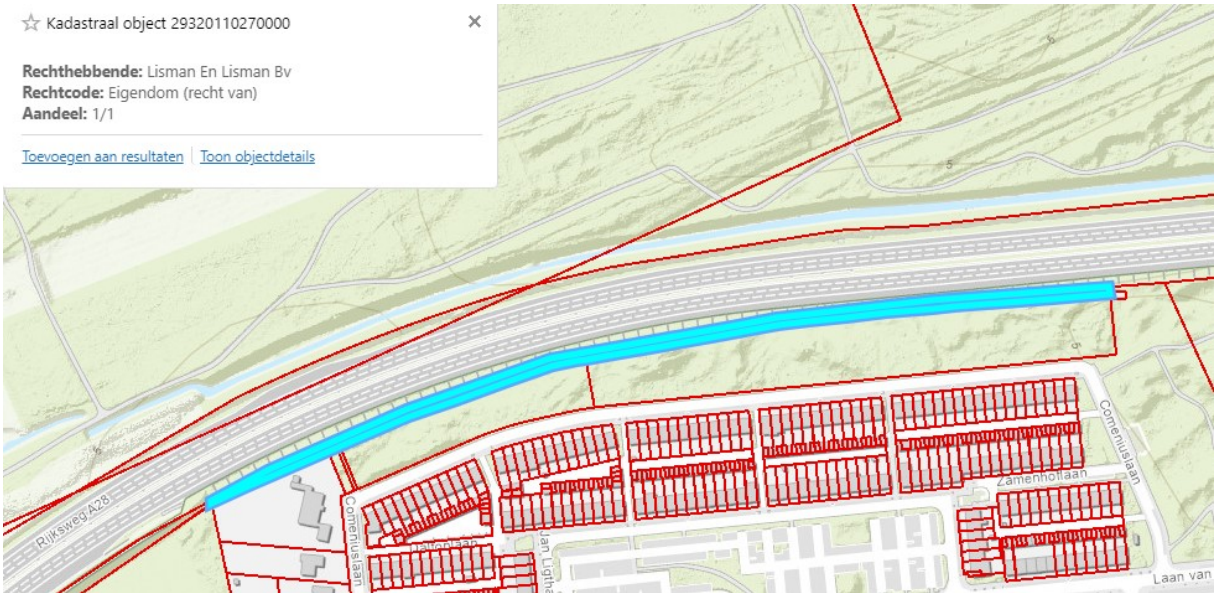

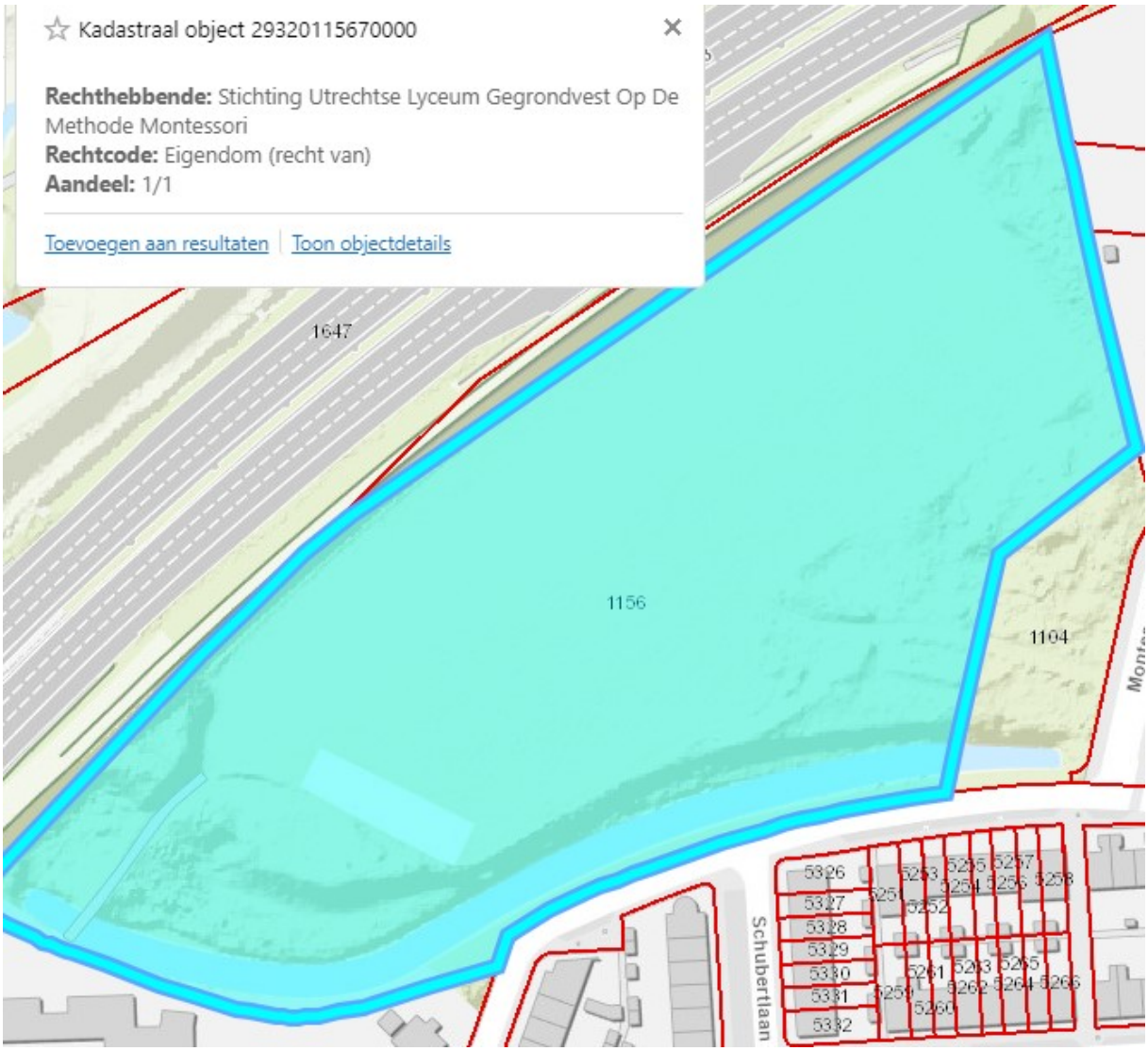
Kadastraal object 29320115670000
Rechthebbende: Stichting Utrechtse Lyceum Gegrondvest Op De Methode Montessori
Rechtcode: Eigendom (recht van)
Aandeel: 1/1
Toevoegen aan resultaten
Toon objectdetails
1647
1156
1194
Schubertlaan
5326
5327
5328
5329
5330
5331
5332

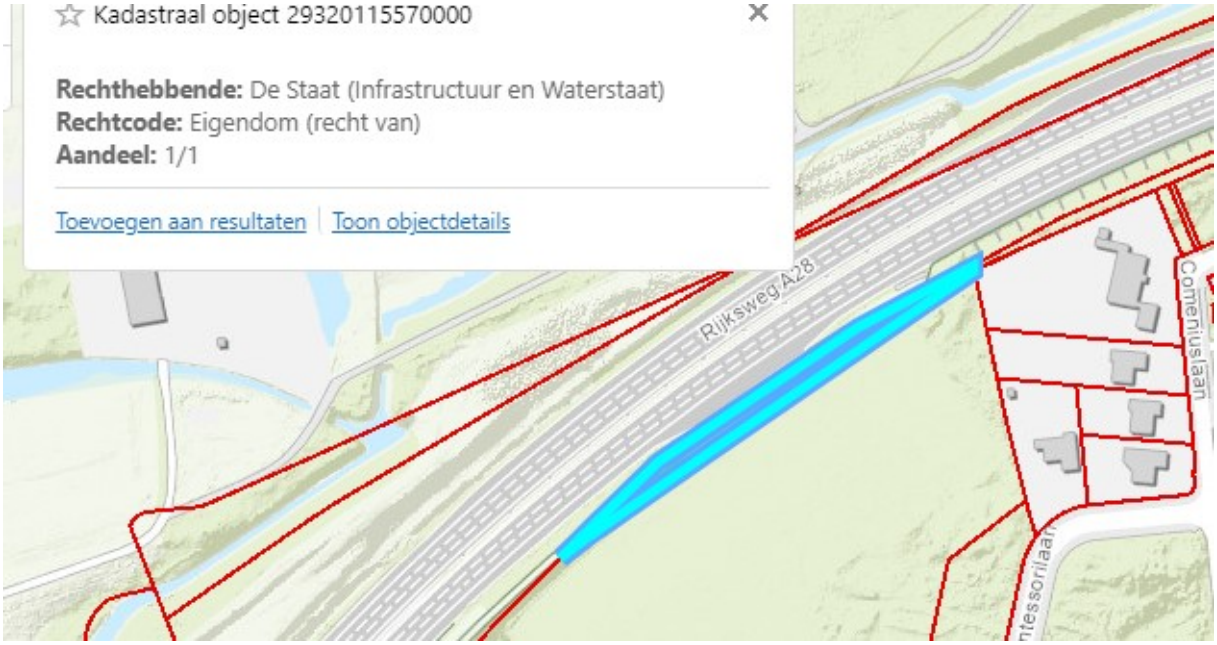
Kadastraal object 29320115570000
Rechthebbende: De Staat (Infrastructuur en Waterstaat)
Rechtcode: Eigendom (recht van)
Aandeel: 1/1
Toevoegen aan resultaten
Toon objectdetails
Rijksweg A28
Comeniuslaan

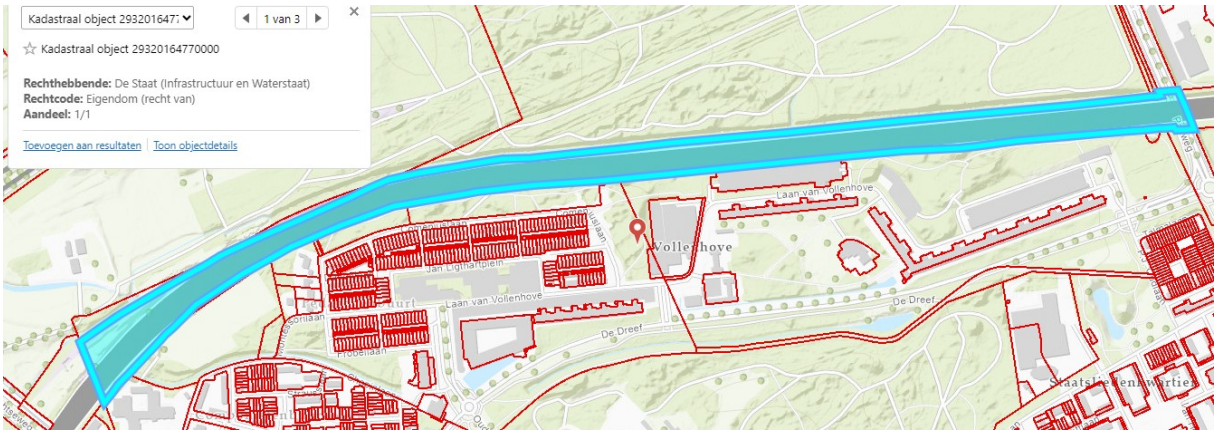
Kadastraal object 2932016477
1 van 3
Kadastraal object 29320164770000
Rechthebbende: De Staat (Infrastructuur en Waterstaat)
Rechtcode: Eigendom (recht van)
Aandeel: 1/1
Toevoegen aan resultaten
Toon objectdetails
Laan van Vollenhove
Vollenhove
De Dreef

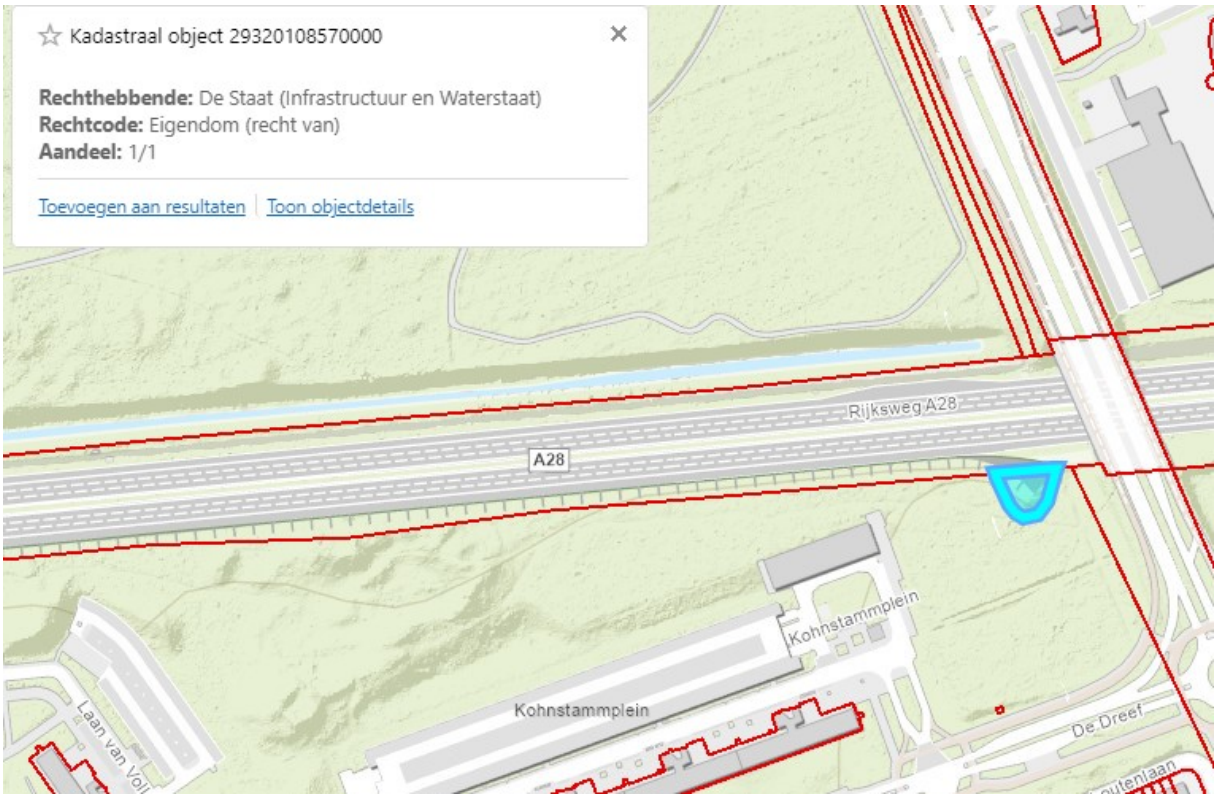
Kadastraal object 29320108570000
Rechthebbende: De Staat (Infrastructuur en Waterstaat)
Rechtcode: Eigendom (recht van)
Aandeel: 1/1
Toevoegen aan resultaten
Toon objectdetails
Rijksweg A28
A28
Kohnstammplein
Kohnstammplein
De Dreef