












Legenda

-  projectgrens
-  perceelgrens en oppervlakte
-  bouwvlak IMRO
-  woning (indicatief)
-  wegen
-  trottoir
-  water
-  groen
-  natuurvriendelijke oever
-  te verkopen

kadastrale gemeente:
Gorredijk

Sectie: F no. 908 deels
sectie: F no. 914 deels

De (kadastrale) gegevens op deze tekening zijn niet bindend en puur informatief. De exacte legging van de perceelsgrenzen worden alleen door het Kadaster bepaald. De maten en oppervlakten in deze tekening kunnen afwijken van de definitieve inmeting.

 It Goarrefean
15 kavels, waarvan:
vrijstaand (3)
twee-onder-1kap (12)
ca. 5470m²

 It Fluen
18 rijwoningen
ca. 3257m²

Gorredijk
Loevestein 4-zuid
Verkoop kavels
It Goarrefean en It Fluen

d.d. : 10/20/2025
formaat ISO A3
schaal 1:500

