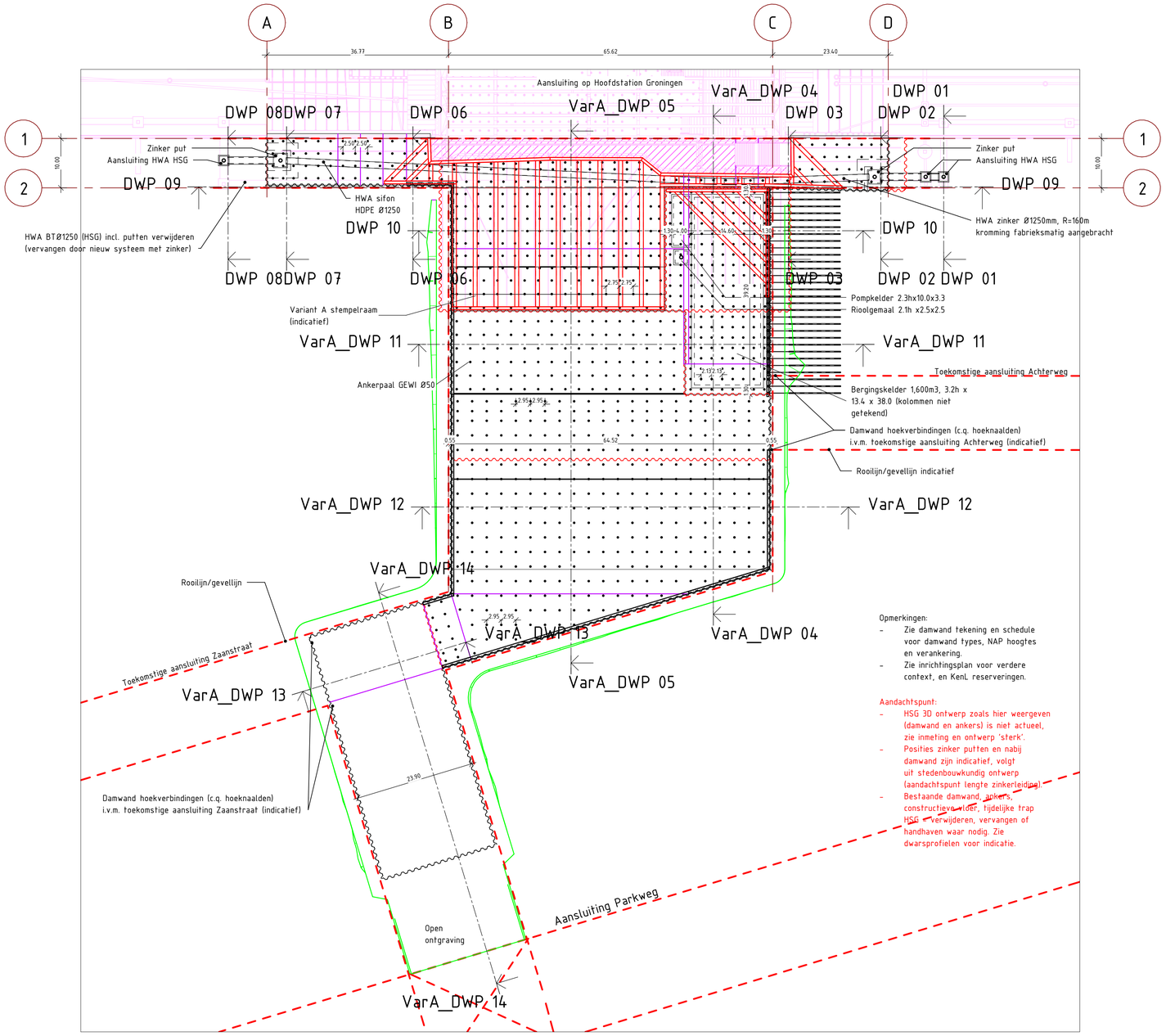

Opmerkingen:
- Zie damwand tekening en schedule voor damwand types, NAP hoogtes en verankering.
- Zie inrichtingsplan voor verdere context, en KenL reserveringen.

Aandachtspunt:
- HSG 3D ontwerp zoals hier weergeven (damwand en ankers) is niet actueel, zie inmeting en ontwerp 'sterk'.
- Posities zinker putten en nabij damwand zijn indicatief, volgt uit stedenbouwkundig ontwerp (aandachtspunt lengte zinkerleiding).
- Bestaande damwand, ankers, constructieve delen, tijdelijke trap HSG verwijderen, vervangen of handhaven waar nodig. Zie dwarsprofielen voor indicatie.

VarA_Bovenaanzicht

schaal: 1 : 500

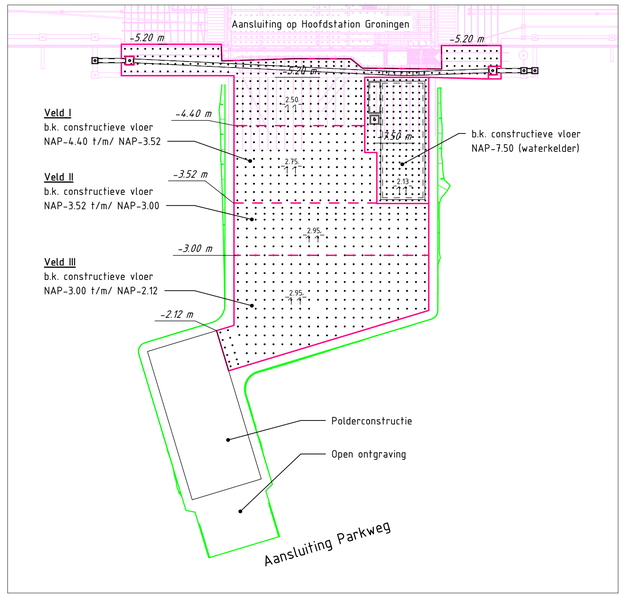

VarA_Indeling_Velden Ankerpalen

schaal: 1 : 1000

Legenda RO bovenaanzicht

- Nieuw constructie algemeen (zwart weergeven)
- Tijdelijke constructie (slaan/ uittrekken/ afbrand damwand, stempelen)
- Hoogtelijn maaiveld - aanname
- Grondwerk
- Ontwerp HSG (raakvlak)
- Toekomstige rooilijn/gevellijn

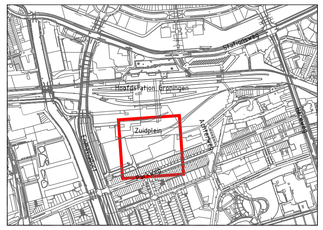

VarA_Overzichtskaart Zudplein

schaal: 1 : 10000

versie	omschrijving	getekend	gecontroleerd	akkoord	datum
2	Definitief	LBA	RJE		25-09-2016
1	Eerste uitgave - concept	LBA	RJE		14-08-2025

opdrachtgever
Gemeente Groningen

project
Spoorkwartier, Zuidplein
Realisatie

omschrijving
Bovenaanzicht - Civiele constructies
Overzicht
Var A - Geen spanningsbemaling

Haskoning
Enhancing Society Together
HaskoningDHV Nederland B.V.
Mobility & Infrastructure

documentstatus	documentversie
Definitief	2

projectnummer / tekeningnummer
BJ6409-RHD-XX-XX-D-C-0011

formaat	schaal	fase	bladnr.	van
A1	As indicated	Referentieontwerp		

Filename: Z:\projecten\bj6409-rhdhv-xx-xx-ad-c001_zuidplein\wk\
Date/Time: 2025-09-25 15:42