- Terreinbebording
- Geleiding
- Afzetting, verticaal
- Obstakel (onderhoud derden)
- Toegangshek
- Berm
- Schouwpad
- Natuurpad
- Overig Water
- Wegen en paden
- Bruggen

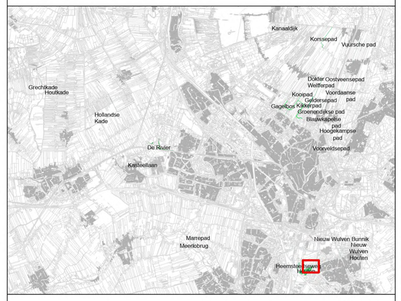

0 25 50 75 100 m

N

RECREATIESCHAP STICHTSE GROENLANDEN.

Projectleider:	Datum gecontroleerd:	Handtekening projectleider:	Stempel:
Joost Seuren			

Recreatieschap Stichtse Groenlanden

Deelgebied(en): Houten

Behoort bij:	SGL-A-2026-02
Formaat:	A0
Schaal:	1:1.000

Tekenaar:	Datum:	Tekening status:	Tekeningnummer:
MartinD	6-11-2025	Status	5

Bron: BGT (Kadaster), Orthofoto's (Hexagon), AHN3 (AHN3 (C0.5 m), Rivieren, Overheidsterreinen, gemeentelijke, GIS, AI)

- Knotboom
- Informatiepaneel, klein
- Terreinbebording
- Verkeersbebording
- Geleiding
- Afzetting, verticaal
- Obstakel (onderhoud derden)
- Fietsenstalling
- Berm
- Schouwpad
- Natuurpad
- Ruigte
- Overig Water
- Wegen en paden
- Bruggen

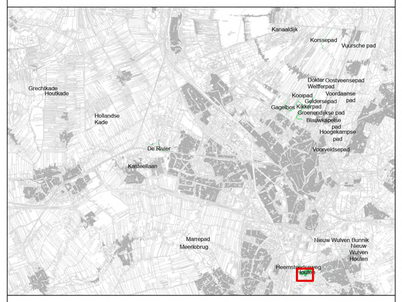

0 25 50 75 100 m

N

RECREATIESCHAP STICHTSE GROENLANDEN.

Projectleider:	Datum gecontroleerd:	Handtekening projectleider:	Stempel:
Joost Seuren			

Recreatieschap Stichtse Groenlanden

Deelgebied(en): Houten

Behoort bij:	SGL-A-2026-02
Formaat:	A0
Schaal	1:1.000

Tekenaar:	Datum:	Tekening status:	Tekeningnummer:
MartinD	6-11-2025	Status	6

Bron: ESRI Nederland, Kadaster, Rijkswaterstaat, PDOK, CBS, RIVM, Esri Nederland, Esri, HERE, Garmin, FAO, METI/NASA, USGS, Apeldoorn, Stichtse Vecht, AV

- Solitairen, divers
- Bank
- Picknickset
- Informatiepaneel, klein
- Terreinbebording
- Verkeersbebording
- Geleiding
- Afzetting, verticaal
- Obstakel (onderhoud derden)
- Ontvangstplicht watergang derden
- Duiker, 300 - 600 mm
- Fietsenstalling
- 2x maaien, niet afvoeren
- Hakhout
- Berm
- Schouwpad
- Bloemrijk grasland
- Overig Water
- Wegen en paden
- Bruggen

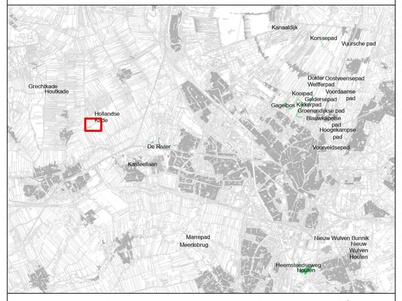

0 25 50 75 100 m

N

RECREATIESCHAP STICHTSE GROENLANDEN.

Projectleider:	Datum gecontroleerd:	Handtekening projectleider:	Stempel:
Joost Seuren			

Recreatieschap Stichtse Groenlanden

Deelgebied(en): Hollandse Kade

Behoort bij:	SGL-A-2025-02
Formaat:	A0
Schaal:	1:5.000

Tekenaar:	Datum:	Tekening status:	Tekeningnummer:
MartinD	6-11-2025	Status	14

Bron: ©GDI Rijn, Kadaster, Waterschap Stichtse Rijnlanden, ©Esri, ©OSM, ©Esri Nederland, ©Esri Community Maps, Gebruikersgemeenschap, Esri, Inc.

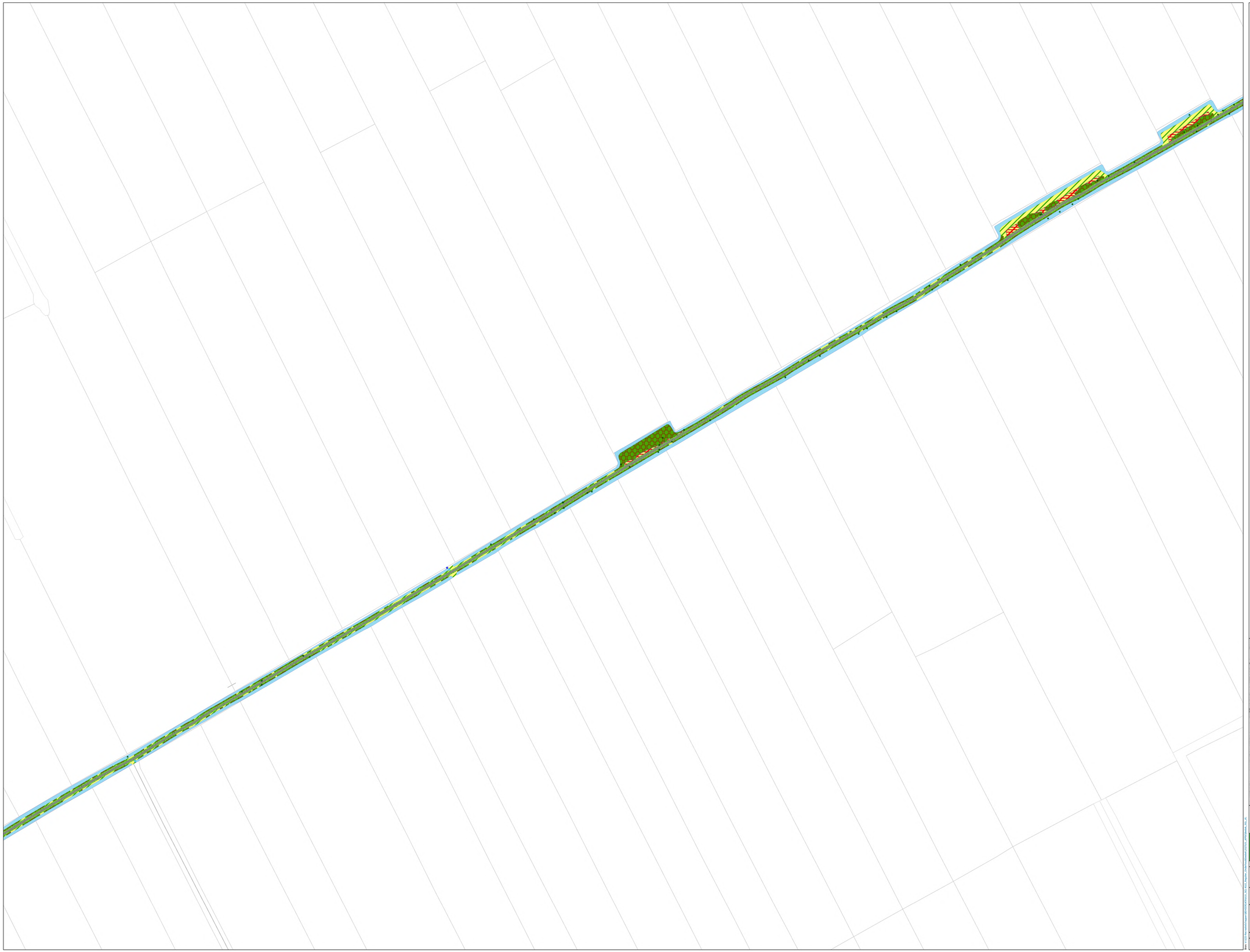

- Solitairen, divers
- Terreinbebording
- Obstakel (onderhoud derden)
- 2x maaien, niet afvoeren
- Hakhout
- Berm
- Schouwpad
- Bloemrijk grasland
- Overig Water
- Wegen en paden

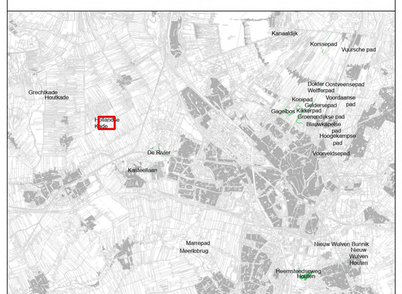

0 25 50 75 100 m

N

RECREATIESCHAP STICHTSE GROENLANDEN.

Projectleider:	Datum gecontroleerd:	Handtekening projectleider:	Stempel:
Joost Seuren			

Recreatieschap Stichtse Groenlanden

Deelgebied(en): Hollandse Kade

Behoort bij:	SGL-A-2026-02
Formaat:	A0
Schaal:	1:1.000

Tekenaar:	Datum:	Tekening status:	Tekeningnummer:
MartinD	6-11-2025	Status	15

Bron: © Esri, Maxar, Earthstar Geographics, CNES/Airbus DS, USDA, USGS, AeroGRID, IGN, and the GIS User Community, gebiedsindeling, SGL, A

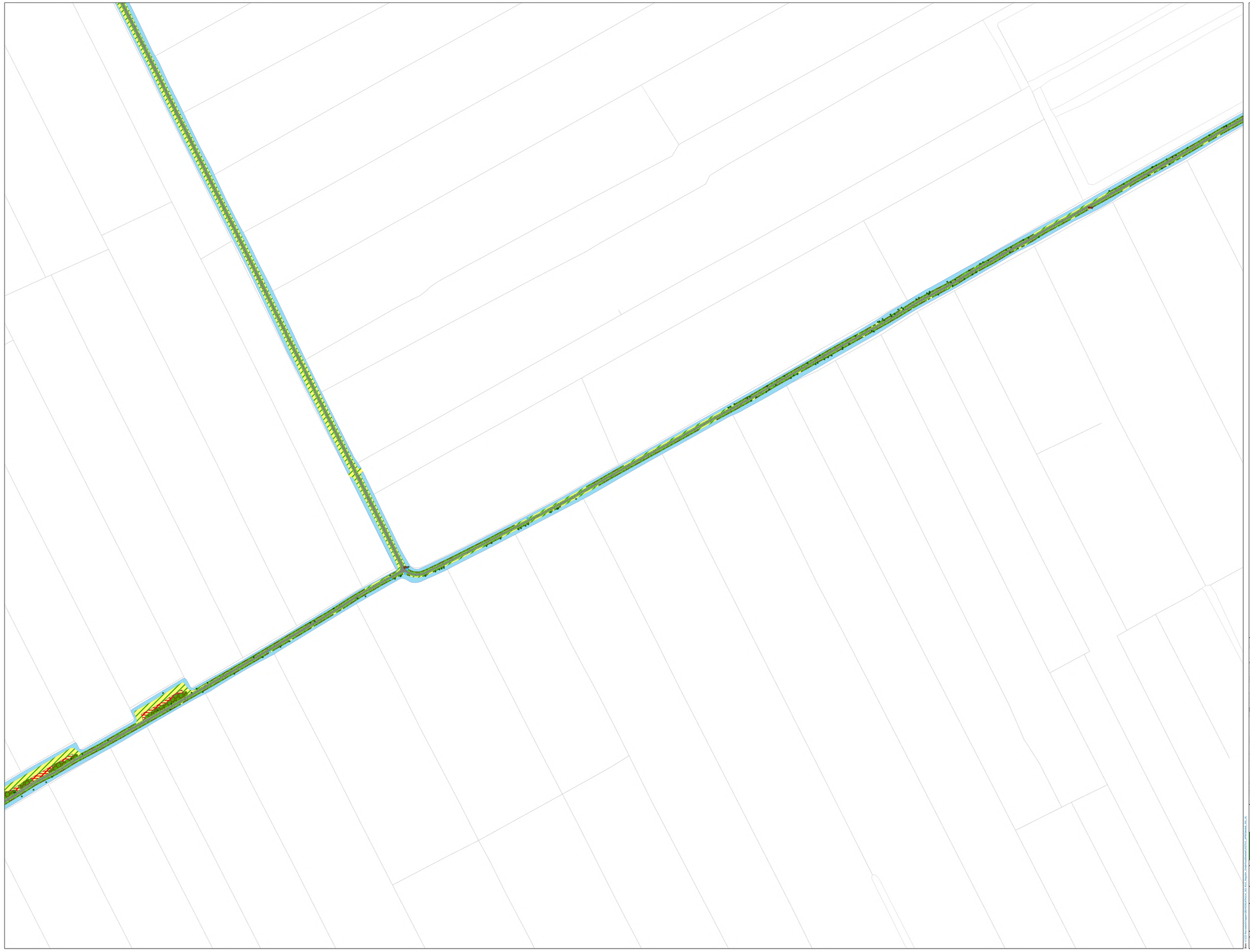

- Solitairen, divers
- Bank
- Informatiepaneel, klein
- Obstakel (onderhoud derden)
- 2x maaien, niet afvoeren
- Hakhout
- Berm
- Schouwpad
- Bloemrijk grasland
- Overig Water
- Wegen en paden

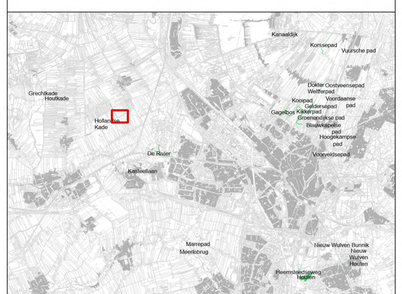

0 25 50 75 100 m

N

RECREATIESCHAP STICHTSE GROENLANDEN.

Projectleider:	Datum gecontroleerd:	Handtekening projectleider:	Stempel:
Joost Seuren			

Recreatieschap Stichtse Groenlanden

Deelgebied(en): Hollandse Kade

Behoort bij:	SGL-A-2026-02
Formaat:	A0
Schaal:	1:1.000

Tekenaar:	Datum:	Tekening status:	Tekeningnummer:
MartinD	6-11-2025	Status	16

Bron: T.o.p.10NL Kaartenmakers 2025-2026 Topnl Base Map, Pdok Brtachtergrondkaart, Pdok Luchtfoto Rgb, Pdok Brtachtergrondkaart Grijs

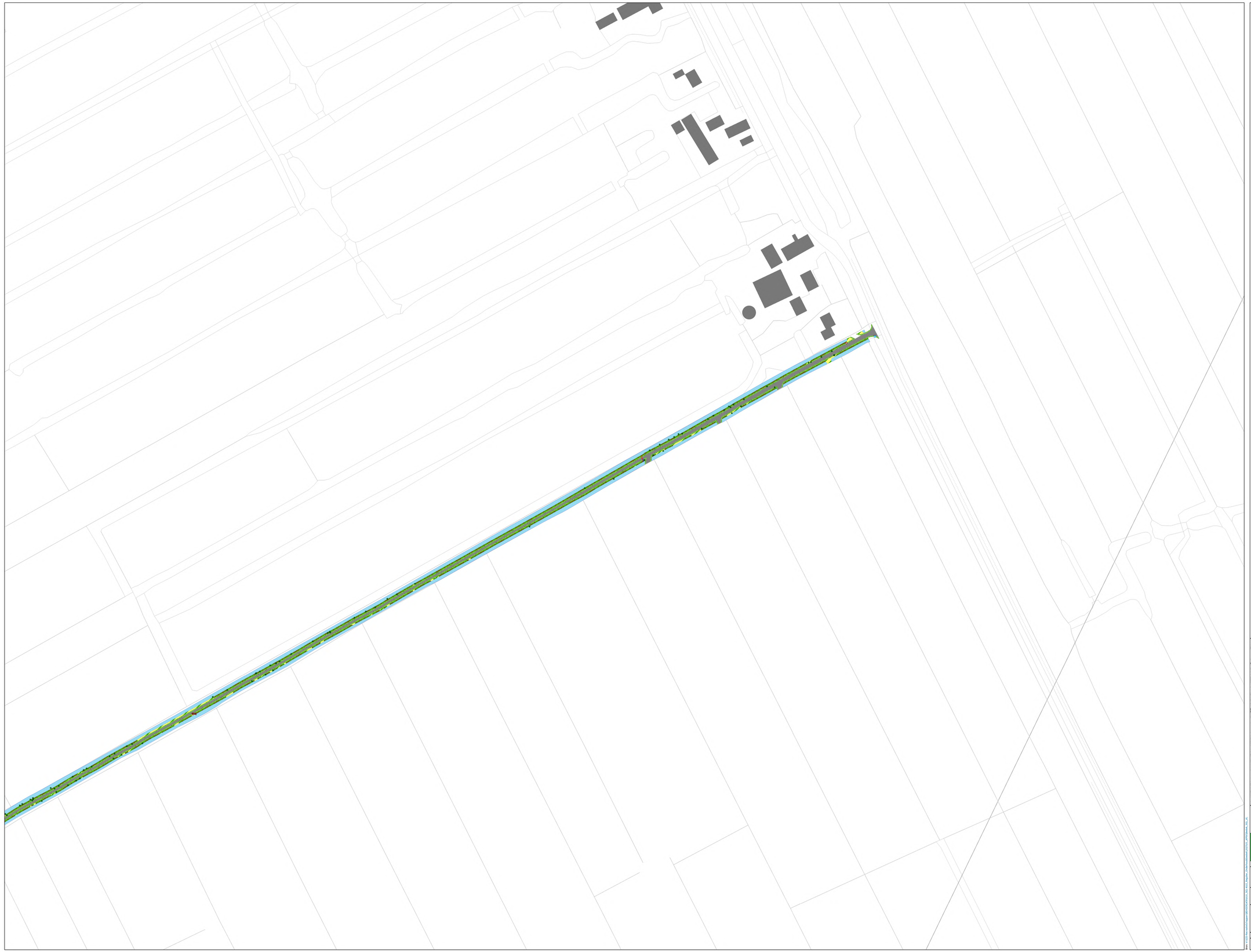

- Solitairen, divers
- Bank
- Verkeersbebording
- Geleiding
- Afzetting, verticaal
- Obstakel (onderhoud derden)
- Hakhout
- Berm
- Schouwpad
- Overig Water
- Wegen en paden

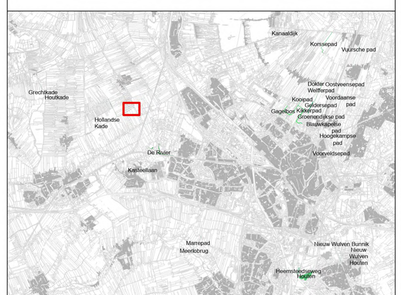

0 25 50 75 100 m

N

RECREATIESCHAP STICHTSE GROENLANDEN.

Projectleider:	Datum gecontroleerd:	Handtekening projectleider:	Stempel:
Joost Seuren			

Recreatieschap Stichtse Groenlanden

Deelgebied(en): Hollandse Kade

Behoort bij:	SGL-A-2026-02
Formaat:	A0
Schaal:	1:1.000

Tekenaar:	Datum:	Tekening status:	Tekeningnummer:
MartinD	6-11-2025	Status	17

Bron: © Esri, Maxar, Earthstar Geographics, and the GIS User Community, gebouwen: BGT, ©



- Solitairen, divers
- Bank
- Afzetting, verticaal
- Obstakel (onderhoud derden)
- Fietsenstalling
- 2x maaien, niet afvoeren
- Hakhout
- Berm
- Schouwpad
- Bloemrijk grasland
- Overig Water
- Wegen en paden

0 25 50 75 100 m

N

RECREATIESCHAP STICHTSE GROENLANDEN.

Projectleider:	Datum gecontroleerd:	Handtekening projectleider:	Stempel:
Joost Seuren			

Recreatieschap Stichtse Groenlanden

Deelgebied(en): Hollandse Kade

Behoort bij:	SGL-A-2025-02
Formaat:	A0
Schaal:	1:1.000

Tekenaar:	Datum:	Tekening status:	Tekeningnummer:
MartinD	6-11-2025	Status	18

Bron: ESRI Nederland, Kadaster, Rijkswaterstaat, PDOK, CBS, OpenStreetMap, Esri Nederland, TomTom, Garmin, FAO, NOAA, USGS, © OpenStreetMap contributors, and the GIS User Community

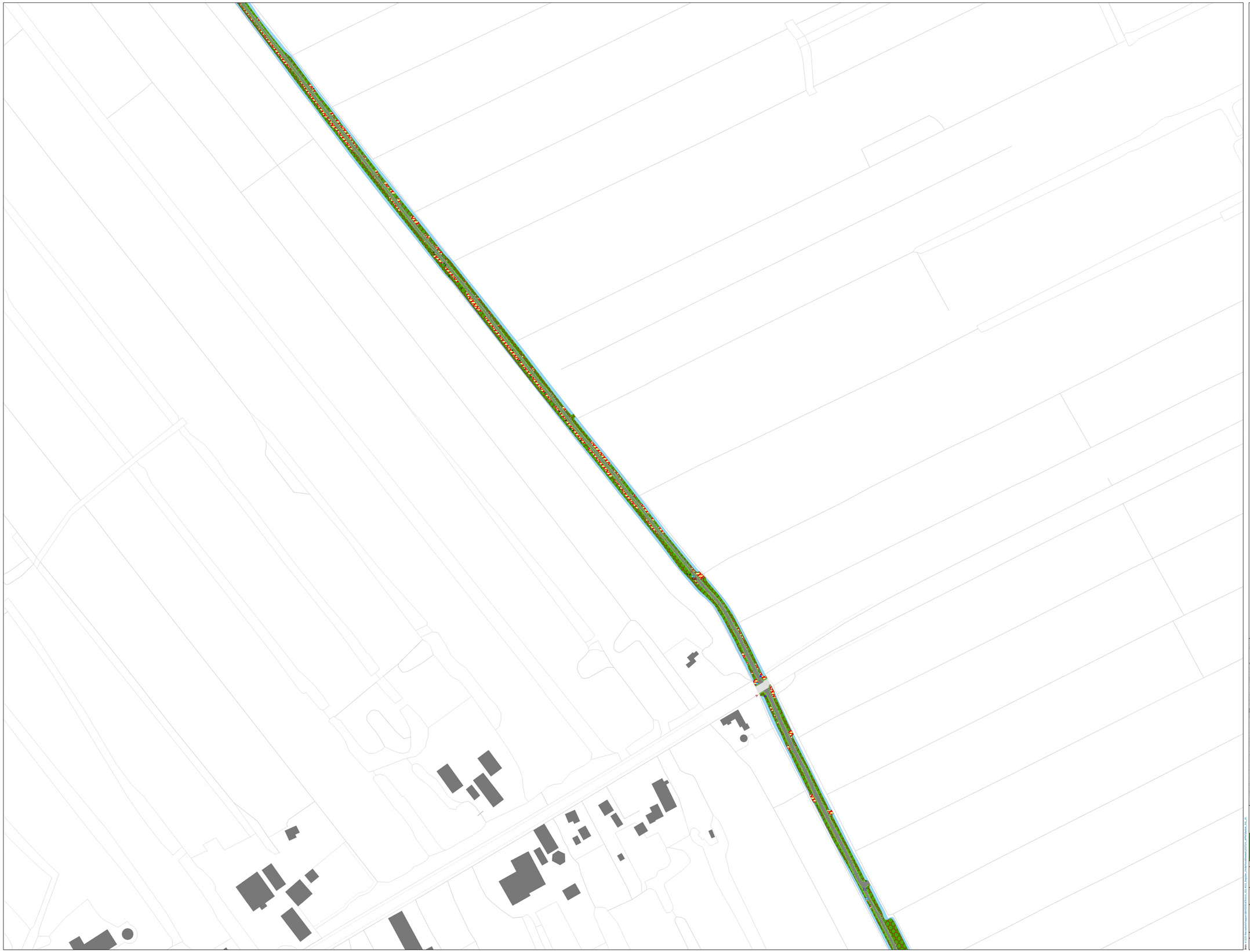

Solitairen, divers	2x maaien, niet afvoeren
Bank	Hakhout
Terreinbebording	Berm
Verkeersbebording	Bloemrijk grasland
Geleiding	Overig Water
Afzetting, verticaal	Uit bestek
Obstakel (onderhoud derden)	Wegen en paden

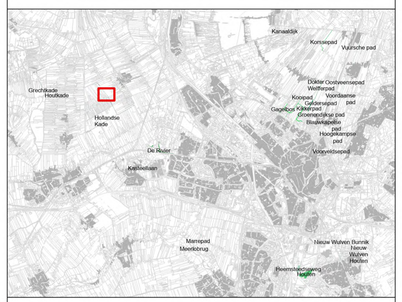

0 25 50 75 100 m

N

RECREATIESCHAP STICHTSE GROENLANDEN.

Projectleider:	Datum gecontroleerd:	Handtekening projectleider:	Stempel:
Joost Seuren			

Recreatieschap Stichtse Groenlanden

Deelgebied(en): Hollandse Kade

Behoort bij:	SGL-A-2025-02
Formaat:	A0
Schaal:	1:1.000

Tekenaar:	Datum:	Tekening status:	Tekeningnummer:
MartinD	6-11-2025	Status	19

Bron: © GeoBasisregistraties, Kadaster, Apeldoorn, NL, A

- Solitairen, divers
- Bank
- Terreinbebording
- Verkeersbebording
- Geleiding
- Obstakel (onderhoud derden)
- 2x maaien, niet afvoeren
- Hakhout
- Berm
- Recreatief grasveld
- Bloemrijk grasland
- Ruigte
- Overig Water
- Wegen en paden
- Bruggen

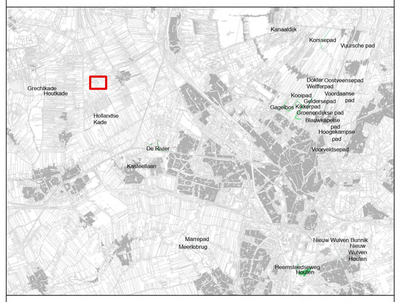

0 25 50 75 100 m

N

RECREATIESCHAP STICHTSE GROENLANDEN.

Projectleider:	Datum gecontroleerd:	Handtekening projectleider:	Stempel:
Joost Seuren			

Recreatieschap Stichtse Groenlanden

Deelgebied(en): Hollandse Kade

Behoort bij:	SGL-A-2025-02
Formaat:	A0
Schaal:	1:1.000

Tekenaar:	Datum:	Tekening status:	Tekeningnummer:
MartinD	6-11-2025	Status	20

Bron: Esri, Kadaster, Rijkswaterstaat, GeoBasis Nederland, GeoBasis Regio's, TomTom, Garmin, Foursquare, METI/NASA, USGS, Esri, Maxar, Earthstar Geographics, CNES/Airbus DS, USDA, USGS, AeroGRID, IGN, and the GIS User Community

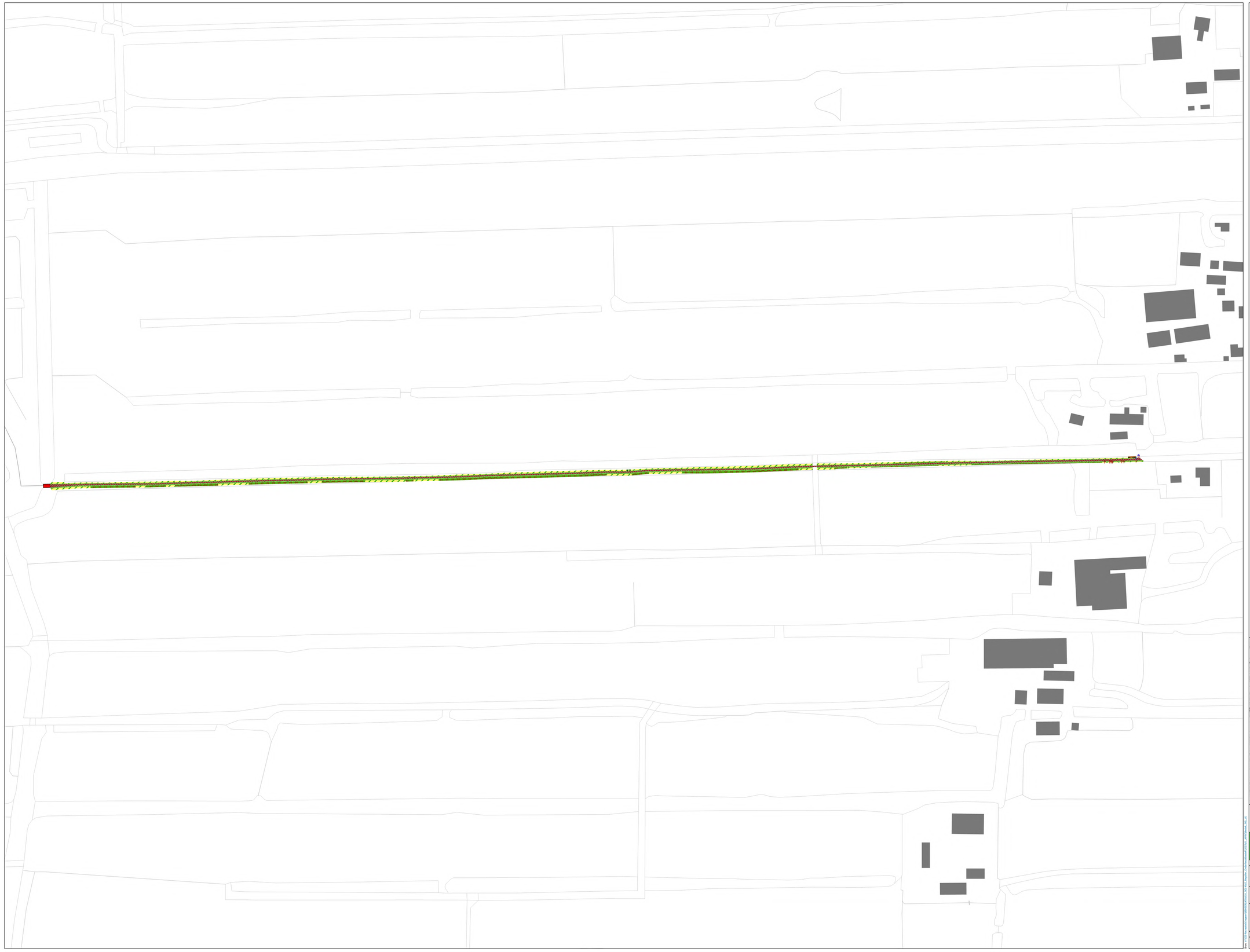

- Solitairen, divers
- Knotboom
- Terreinbebording
- Verkeersbebording
- Geleiding
- Afzetting, verticaal
- Zwak fietspad, alleen toegankelijk met aangepast materieel
- Hakhout
- Berm
- Schouwpad
- Steiger of vlonder
- Wegen en paden
- Bruggen

0 25 50 75 100 m

N

RECREATIESCHAP STICHTSE GROENLANDEN.

Projectleider:	Datum gecontroleerd:	Handtekening projectleider:	Stempel:
Joost Seuren			

Recreatieschap Stichtse Groenlanden

Deelgebied(en): Houtkade

Behoort bij:	SGL-A-2026-02
Formaat:	A0
Schaal:	1:1.000

Tekenaar:	Datum:	Tekening status:	Tekeningnummer:
MartinD	6-11-2025	Status	21

Bron: © GeoBasis Recreatie/GeoBasisregistraties, GeoLand, Rijkswaterstaat, Kadaster, PDOK, OpenStreetMap, SGL, AHN



- Terreinbebording
- Markering, wandelroute
- Verkeersbebording
- Geleiding
- Afzetting, verticaal
- Sierelement
- Berm
- Schouwpad
- Overig Water
- Ruiterpad
- Wegen en paden

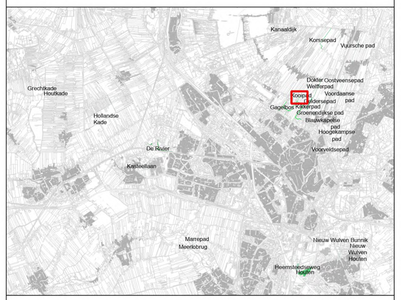

0 25 50 75 100 m

N

RECREATIESCHAP STICHTSE GROENLANDEN.

Projectleider:	Datum gecontroleerd:	Handtekening projectleider:	Stempel:
Joost Seuren			

Recreatieschap Stichtse Groenlanden

Deelgebied(en): Kooipad

Behoort bij:	SGL-A-2026-02
Formaat:	A0
Schaal:	1:1.000

Tekenaar:	Datum:	Tekening status:	Tekeningnummer:
MartinD	6-11-2025	Status	49

Bron: © GDB, Rijkswaterstaat, Kadaster, AHN3 (RIVM/PDOK), Esri, Esri Nederland, Esri Nederland, Esri Nederland