



Situatie 4-1-A  
Schaal 1 : 500



Situatie 4-1-B  
Schaal 1 : 500



Situatie 4-1-C  
Schaal 1 : 500

### Legenda

**ALGEMEEN**

- Projectgrens
- Wegas
- Bestaande situatie
- Materiaalgrens
- Bestaande kadastrale grens
- Bestaande bebouwing

**BEBOUWING**

- Bestaande boom
- Bestaande flespaal
- Nieuwe flespaal

**NIET VERWIJDEREN BEBOUWING**

- B06-F + OB02 + OB503
- G01
- D08
- G12a
- L08
- OB108

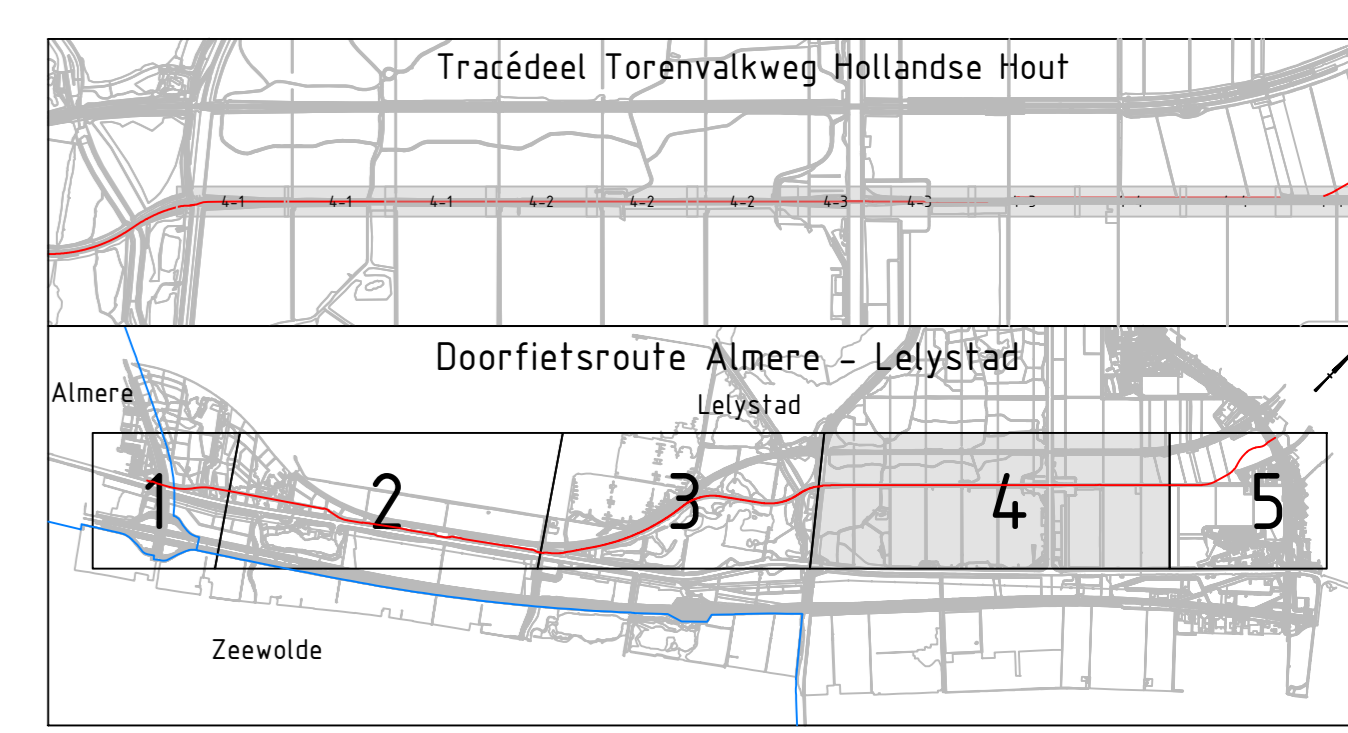
**BESTAANDE BEBOUWING (BEHOUDEN)**

- B06
- B06-F + OB02 + OB503
- G11
- G12
- J19
- J37 + OB "Veerrooster"

**TE VERWIJDEREN BEBOUWING**

- G11
- G12
- J27 + OB411-2
- J37 + OB601 + OB "Sibgevaar modder"

- ### Bijbehorende documenten
- Maatvondstwerk: BK1272-RHD-BO-T4-DR-N-2241 1/m BK1272-RHD-BO-T4-DR-N-2244
  - Opbreuk: BK1272-RHD-BO-T4-DR-V-1141 1/m BK1272-RHD-BO-T4-DR-V-1144
  - Profielen en details: BK1272-RHD-BO-T4-DR-N-8241 en BK1272-RHD-BO-T4-DR-N-8242



- ### Opmerkingen
- Maten in meters, tenzij anders vermeld.
  - Materiaalmaten in millimeters, tenzij anders vermeld.
  - Hoogtematen in meters (z.v. N.A.P., tenzij anders vermeld).
  - Diameteren in millimeters, tenzij anders vermeld.
  - Coördinaten in meters t.o.v. Rijksdriehoekstelsel.
  - Hoeken in graden (GSD°).
  - Ligging kabels en leidingen indicatief weergegeven, exacte ligging bepalen d.m.v. het graven van proefstouwen.



Nr.	omschrijving	type	aanv.	aanv.	aanv.	aanv.
4.0	Overzichtsplan	TVDN	KM	KW	07-07-2023	
4.1	Situatie	TVDN	KM	KW	09-08-2023	
4.2	Wegvoering	TVDN	KM	KW	16-08-2023	
4.3	Bebouding	TVDN	KM	KW	11-09-2023	
4.4	Profielen	TVDN	KM	KW	11-09-2023	

Provincie Flevoland

project: Doorfietsroute Almere - Lelystad  
 Tracédeel Torenvalkweg Hollandse Hout (T4)

uitvoering: Nieuwe Situatie  
 Beoordeling  
 Blad 4-1

document: Definitief  
 documentversie: 4.0

formaat: A4  
 schaal: 1:500  
 besteknummer: BK1272-RHD-BO-T4-DR-N-6241