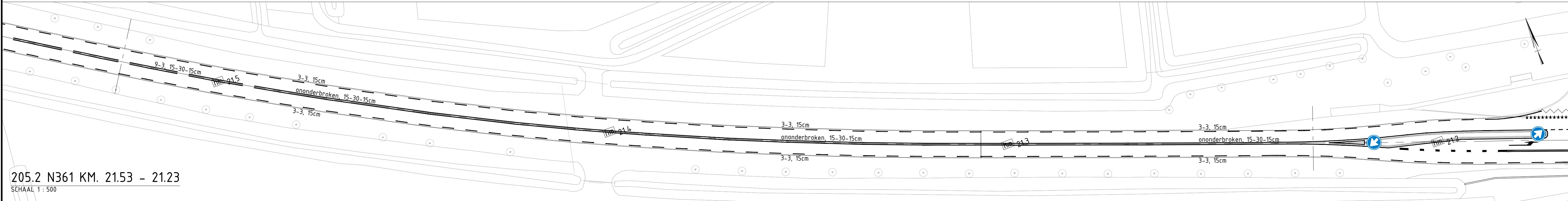
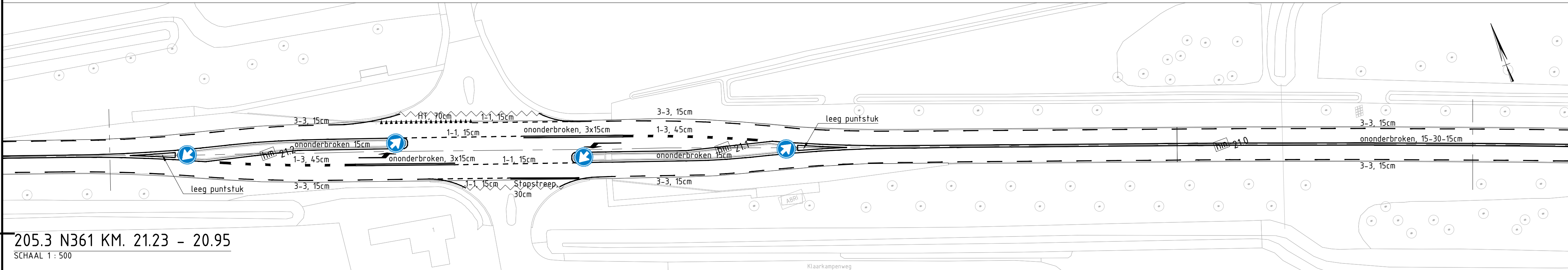


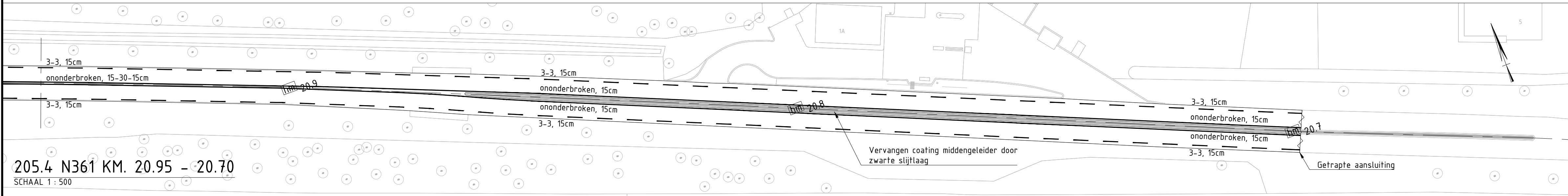
205.1 N361 KM. 21.90 – 21.53  
SCHAAL 1 : 500



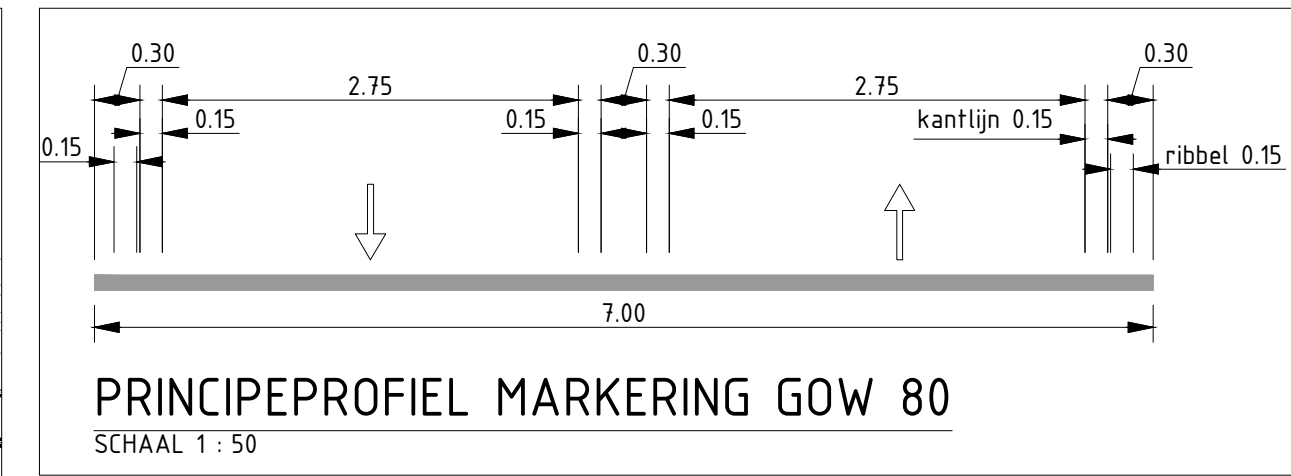
205.2 N361 KM. 21.53 – 21.23  
SCHAAL 1 : 500



205.3 N361 KM. 21.23 – 20.95  
SCHAAL 1 : 500



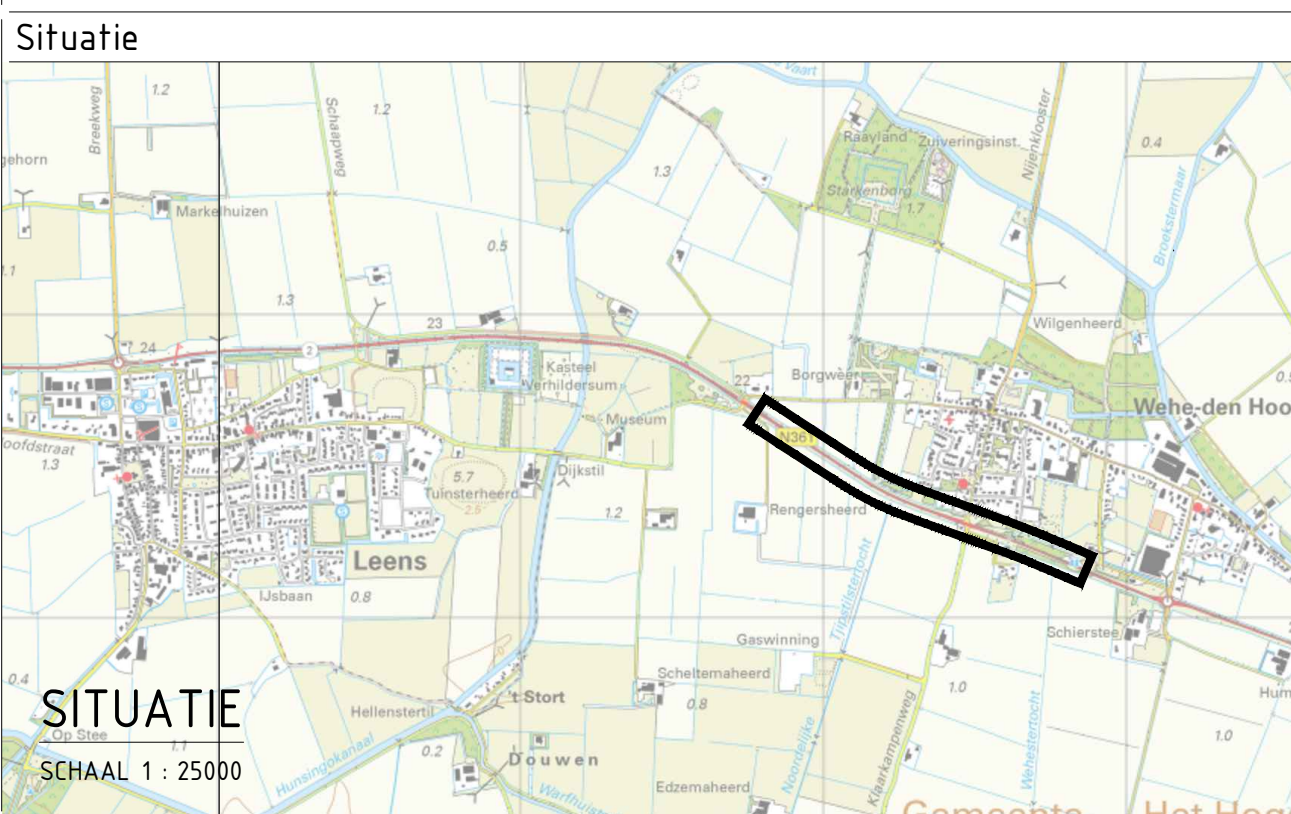
205.4 N361 KM. 20.95 – 20.70  
SCHAAL 1 : 500



Verklaring		
Geometrie	Omschrijving	Status
	Kant verharding (na verbreding tot 7,0m)	Nieuw
Symbol	Omschrijving	Status
	Markering pijl linksaf 7.5m	Nieuw
	Verkeersbord RVV D02R, op flespaal 2,5m in grondpot	Nieuw

Maten in meters, tenzij anders vermeld; materiaalmaten in mm, tenzij anders vermeld  
Peilmaten in meters t.o.v. N.A.P., tenzij anders vermeld  
Hoeken aangegeven in graden; coördinaten volgens RD-stelsel (RDNew, EPSG:28992)  
Gegevens verkregen uit opmeten vanaf tekening zijn niet maatgevend

Copyright:  
- © BGT Achtergrondkaart: beschikbaar gesteld via de CC-BY-4.0 licentie  
- © TOPNL en TOPraster kaart materiaal: beschikbaar gesteld via de CC-BY-4.0 licentie  
- © Kadastrale Kaart: beschikbaar gesteld via de CC-BY-4.0 licentie  
- © AHN: beschikbaar gesteld via de Creative Commons Zero licentie



project		getekend	
Groot Onderhoud N361 Mensingeweer - Menneweer		M.J. Spoormans	
onderdeel		gecontroleerd	
Realisatiefase		C.O. Folkerts	
tekeningomschrijving		formaat	
Markering en bebording Fase 2		A1	
situering		projectnummer	
N361 km. 21.90 – 20.70		100614	
		objectnummer	
		N361	
		documentstatus	
		DEFINITIEF	
		opdrachtgever	
		Provincie Groningen	
		St. Jansstraat 4	
		9712 JN. Groningen	
		050 – 316 4911	
		uitgavedatum	
		10-04-2025	
		blad in bladen	
		11 in 14	
		tekeningnummer	
		B-202401-205	
		wijziging	

