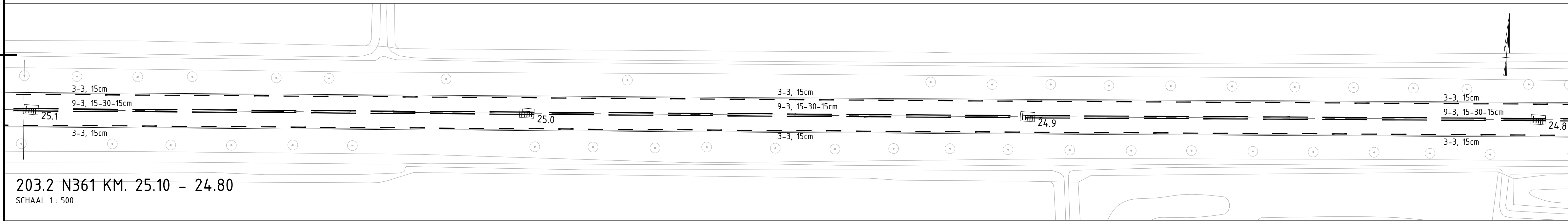
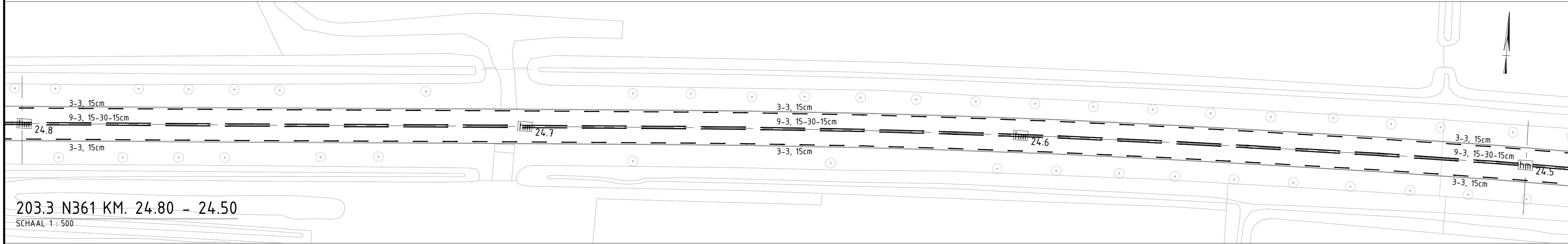


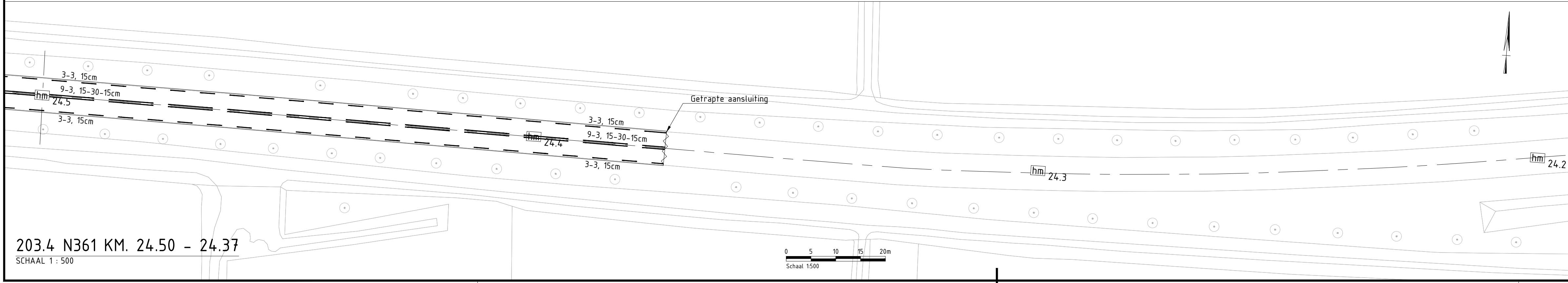
203.1 N361 KM. 25.50 - 25.10
SCHAAL 1 : 500



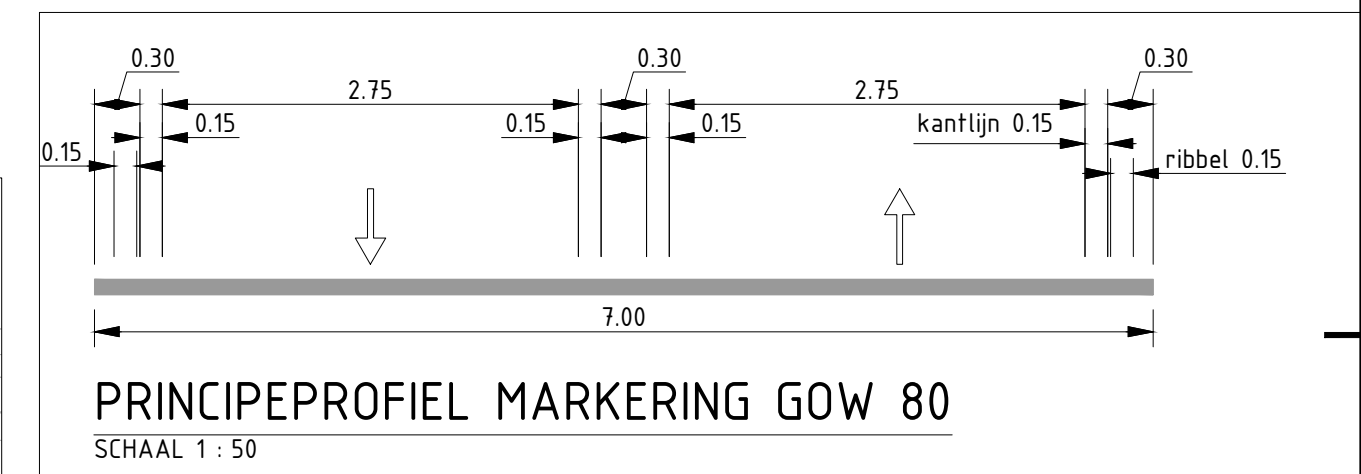
203.2 N361 KM. 25.10 - 24.80
SCHAAL 1 : 500



203.3 N361 KM. 24.80 - 24.50
SCHAAL 1 : 500



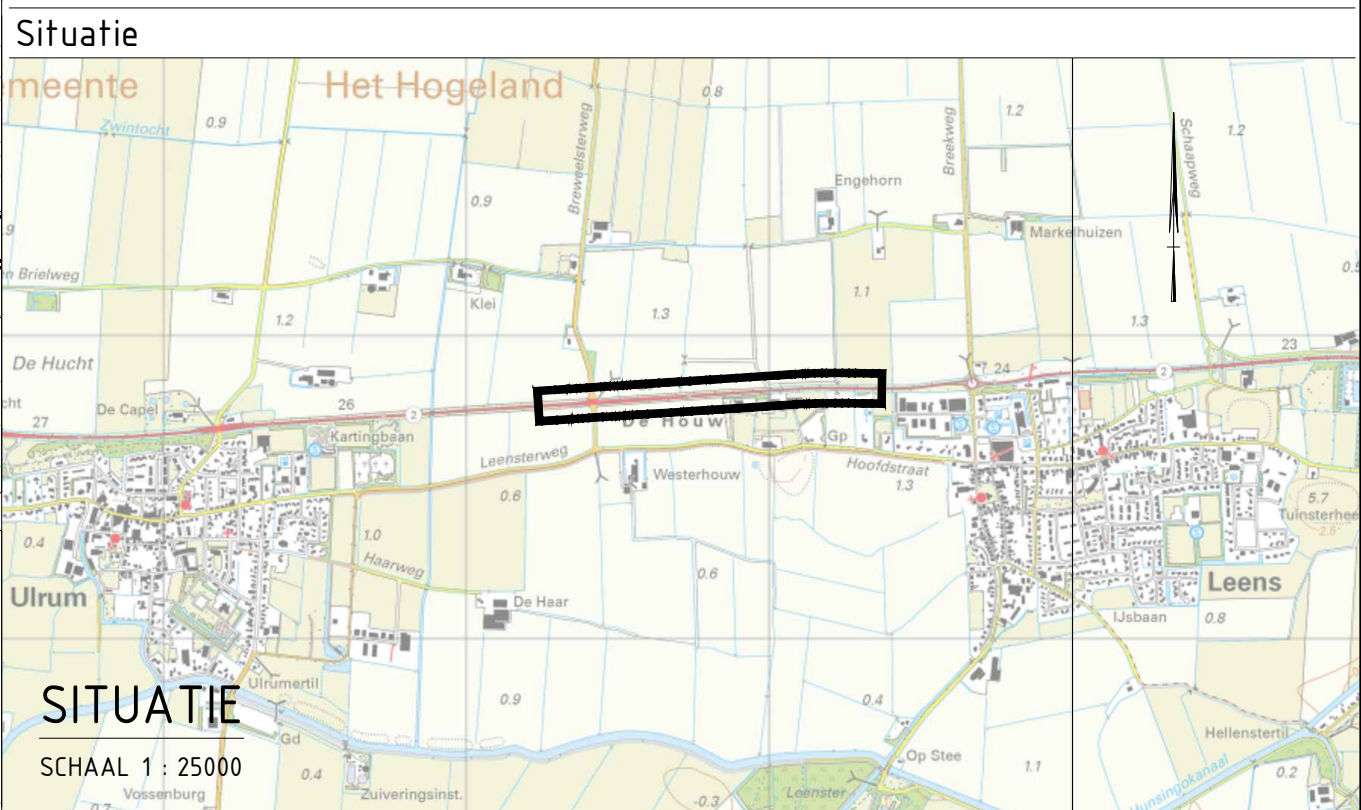
203.4 N361 KM. 24.50 - 24.37
SCHAAL 1 : 500



Verklaring		
Geometrie	Omschrijving	Status
	Kant verharding (na verbreding tot 7,0m)	Nieuw
Symbol	Omschrijving	Status
	Markering pijl linksaf 7.5m	Nieuw
	Verkeersbord RVV D02R, op flespaal 2,5m in grondpot	Nieuw

Maten in meters, tenzij anders vermeld; materiaalmaten in mm, tenzij anders vermeld
Peilmaten in meters t.o.v. N.A.P., tenzij anders vermeld
Hoeken aangegeven in graden; coördinaten volgens RD-stelsel (RDNew, EPSG:28992)
Gegevens verkregen uit opmeten vanaf tekening zijn niet maatgevend

Copyright:
- © BGT Achtergrondkaart: beschikbaar gesteld via de CC-BY-4.0 licentie
- © TOPNL en TOPraster kaart materiaal: beschikbaar gesteld via de CC-BY-4.0 licentie
- © Kadastrale Kaart: beschikbaar gesteld via de CC-BY-4.0 licentie
- © AHN: beschikbaar gesteld via de Creative Commons Zero licentie



project Groot Onderhoud N361 Mensingeweer - Menneweer	getekend M.J. Spoormans
onderdeel Realisatiefase	gecontroleerd C.O. Folkerts
tekeningomschrijving Markering en bebording Fase 3	formaat A1
situering N361 km. 25.50 - 24.37	schaal 1:500
	bestelnummer 100614
	documentnummer 2024-01
	documenttype tekening
	documentstatus DEFINITIEF
	uitgavedatum 10-04-2025
	blad in bladen 9 in 14
	tekeningnummer B-202401-203
	opdrachtgever Provincie Groningen St. Jansstraat 4 9712 JN Groningen 050 - 316 4911
	wijziging