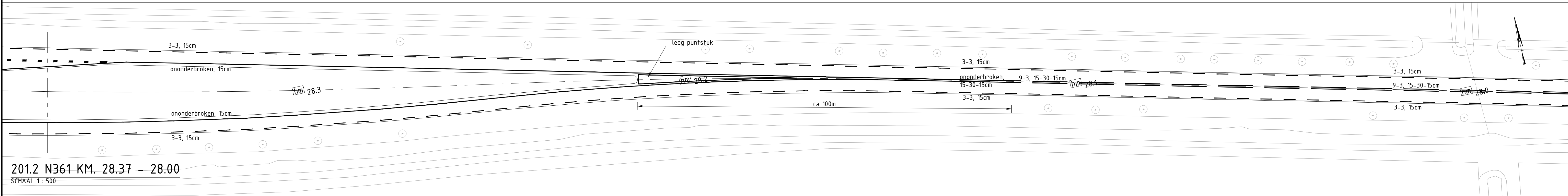


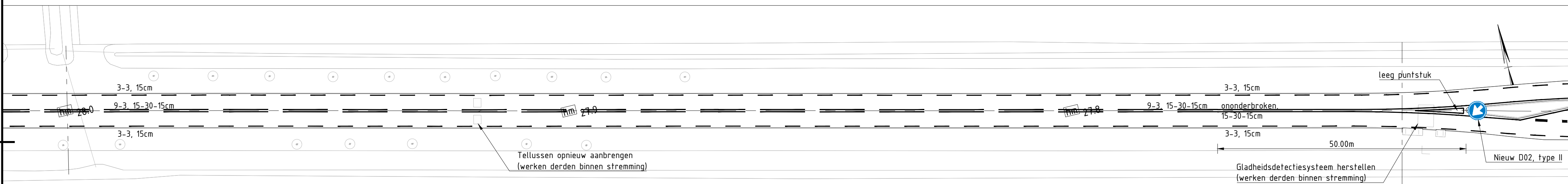
201.1 N361 KM. 28.80 - 28.37

SCHAAL 1 : 500



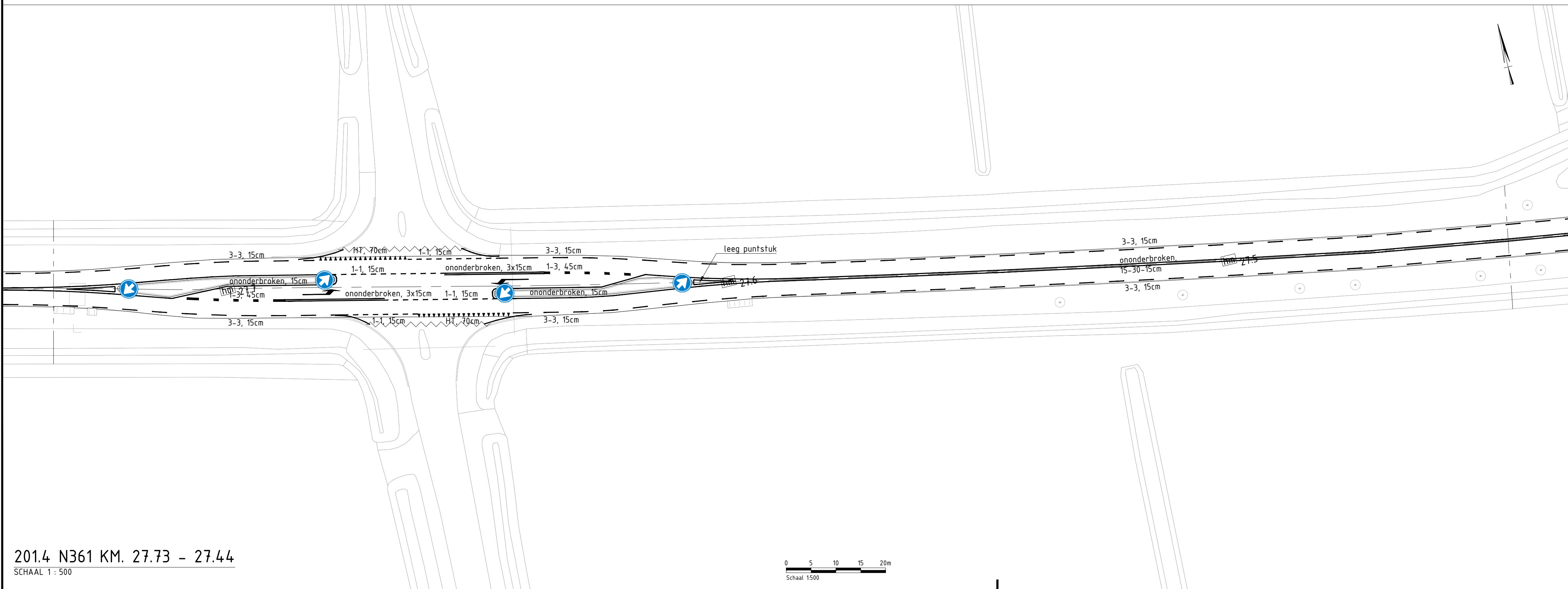
201.2 N361 KM. 28.37 - 28.00

SCHAAL 1 : 500



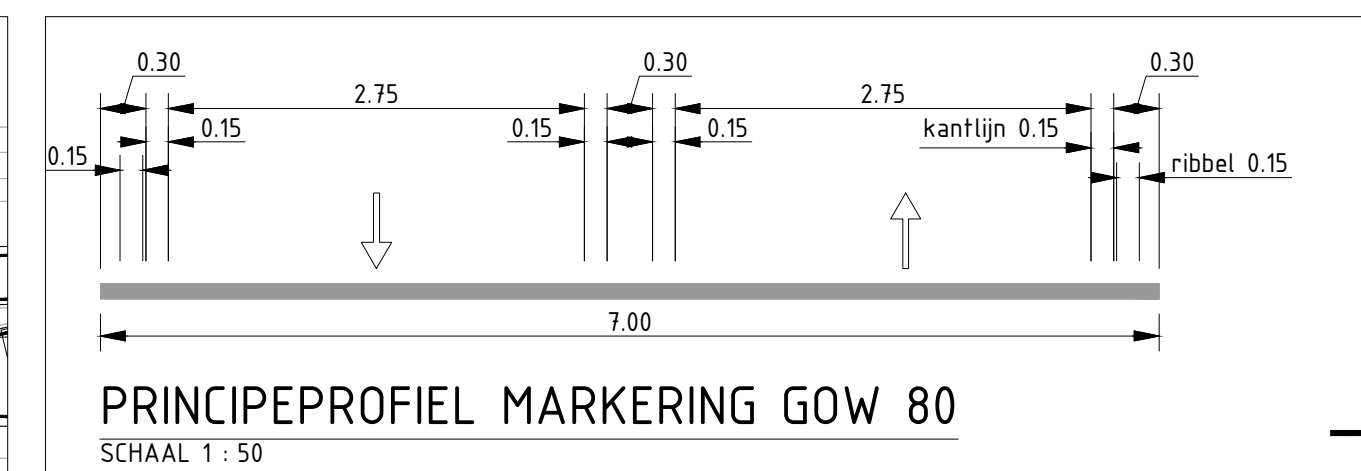
201.3 N361 KM. 28.00 - 27.73

SCHAAL 1 : 500



201.4 N361 KM. 27.73 - 27.44

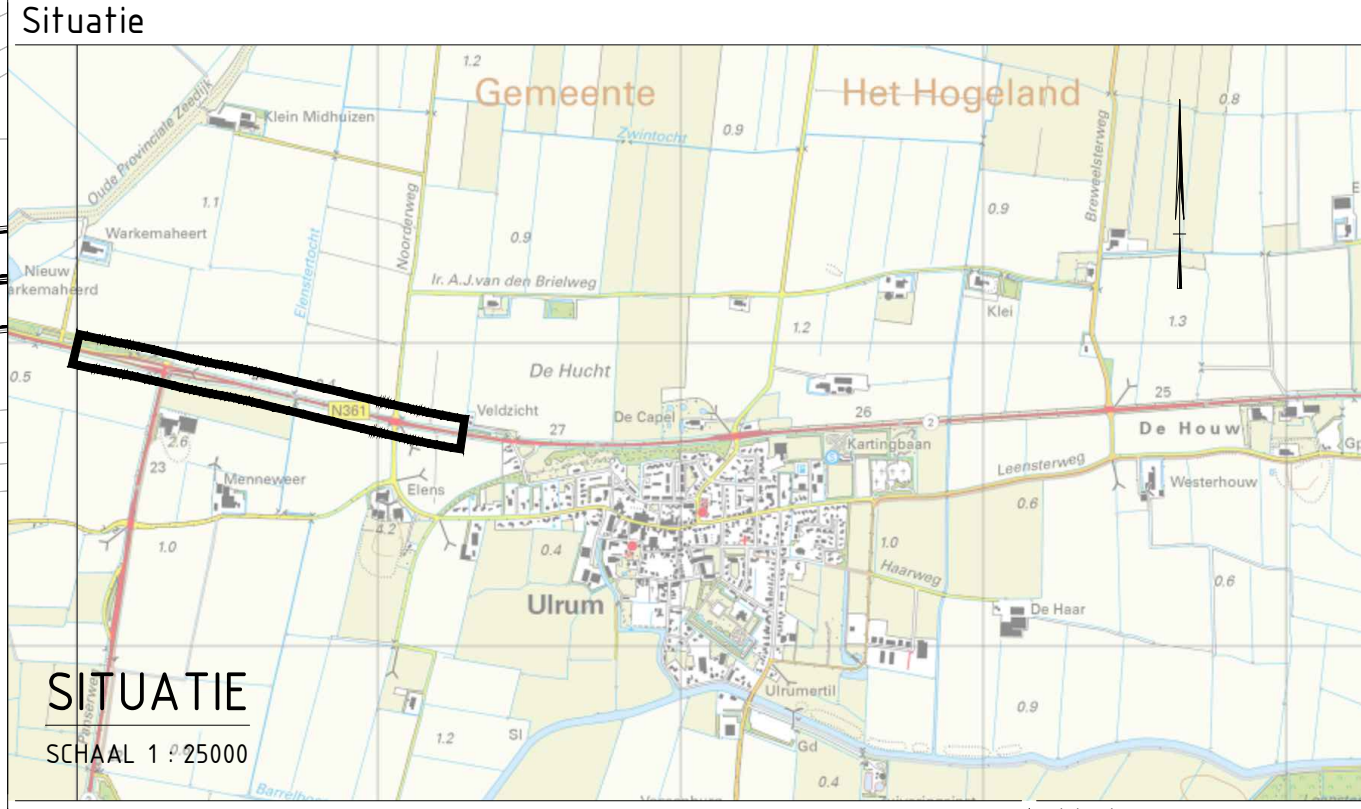
SCHAAL 1 : 500



Verklaring		
Geometrie	Omschrijving	Status
—	Kant verharding (na verbreding tot 7,0m)	Nieuw
Symbol	Omschrijving	Status
→	Markering pijl linksaf 7.5m	Nieuw
→	Verkeersbord RVV D02R, op flespaal 2,5m in grondpot	Nieuw

Maten in meters, tenzij anders vermeld; materiaalmaten in mm, tenzij anders vermeld
Peilmaten in meters t.o.v. N.A.P., tenzij anders vermeld
Hoeken aangegeven in graden; coördinaten volgens RD-stelsel (RDNew, EPSG:28992)
Gegevens verkregen uit opmeten vanaf tekening zijn niet maatgevend

Copyright:
- © BGT Achtergrondkaart: beschikbaar gesteld via de CC-BY-4.0 licentie
- © TOPNL en TOPraster kaart materiaal: beschikbaar gesteld via de CC-BY-4.0 licentie
- © Kadastrale Kaart: beschikbaar gesteld via de CC-BY-4.0 licentie
- © AHN: beschikbaar gesteld via de Creative Commons Zero licentie



SITUATIE		SCHAAL 1 : 25000	
project	Groot Onderhoud N361 Mensingeweer - Menneweer	getekend	M.J. Spoormans
onderdeel	Realisatiefase	gecontroleerd	C.O. Folkerts
tekeningomschrijving	Markering en bebording Fase 3	formaat	A1
situering	N361 km. 28.80 - 27.44	projectnummer	100614
		objectnummer	2024-01
		documentstatus	DEFINITIEF
		uitgavedatum	10-04-2025
		blad in bladen	7 in 14
		tekeningnummer	B-202401-201
		wijziging	