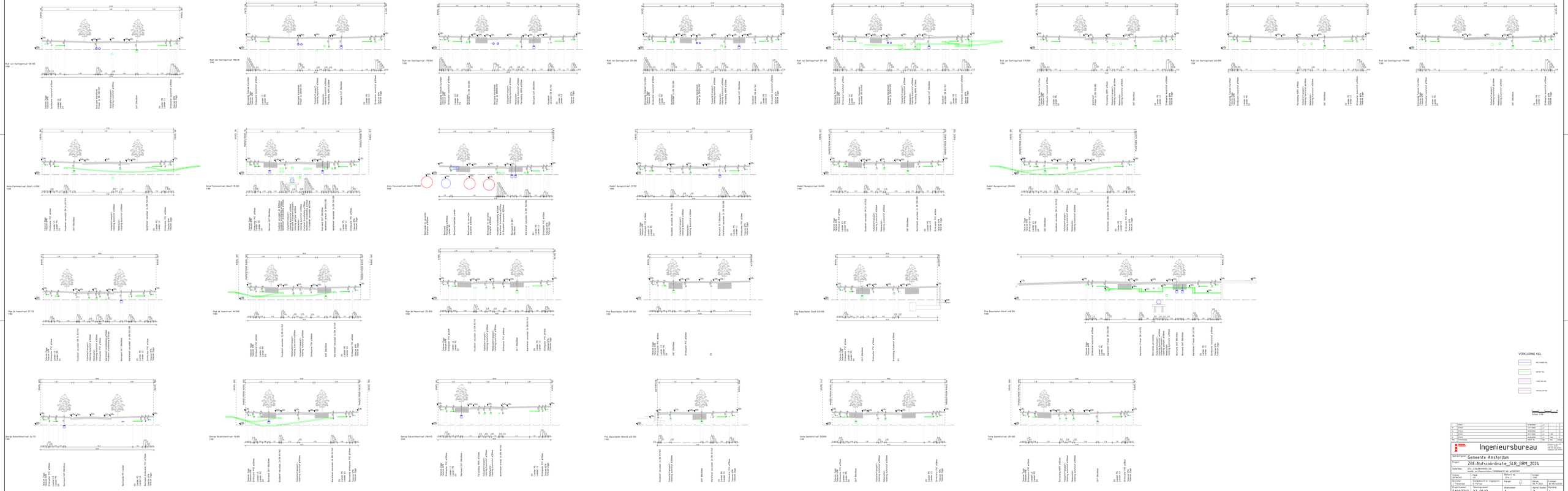
Rust van Dantzigstraat 125.50
1:100
Rust van Dantzigstraat 180.65
1:100
Rust van Dantzigstraat 216.00
1:100
Rust van Dantzigstraat 255.00
1:100
Rust van Dantzigstraat 287.250
1:100
Rust van Dantzigstraat 370.000
1:100
Rust van Dantzigstraat 642.000
1:100
Rust van Dantzigstraat 770.00
1:100
Anna Paulownastraat (Oost) 43.000
1:100
Anna Paulownastraat (West) 78.000
1:100
Anna Paulownastraat (West) 108.000
1:100
Rudolf Nurspeetstraat 27.750
1:100
Rudolf Nurspeetstraat 50.000
1:100
Rudolf Nurspeetstraat 250.000
1:100
Olga de Haanstraat 27.925
1:100
Olga de Haanstraat 160.000
1:100
Olga de Haanstraat 252.400
1:100
Piet Beuckplein (Zuid) 309.365
1:100
Piet Beuckplein (Zuid) 425.000
1:100
Piet Beuckplein (West) 648.000
1:100
George Balanchinestraat 24.755
1:100
George Balanchinestraat 70.000
1:100
George Balanchinestraat 298.875
1:100
Piet Beuckplein (Noord) 432.500
1:100
Sonia Gaméstraat 58.000
1:100
Sonia Gaméstraat 195.000
1:100
Tussen 2de Rijstrook
Bestaand fietspad
Langsparkeren
Langsparkeren
Bestaand 1ste Oleiboom
Bestaand 2de Oleiboom
Bestaand 3de Oleiboom
Bestaand 4de Oleiboom
Bestaand 5de Oleiboom
Bestaand 6de Oleiboom
Bestaand 7de Oleiboom
Bestaand 8ste Oleiboom
Bestaand 9de Oleiboom
Bestaand 10de Oleiboom
Bestaand 11de Oleiboom
Bestaand 12de Oleiboom
Bestaand 13de Oleiboom
Bestaand 14de Oleiboom
Bestaand 15de Oleiboom
Bestaand 16de Oleiboom
Bestaand 17de Oleiboom
Bestaand 18de Oleiboom
Bestaand 19de Oleiboom
Bestaand 20ste Oleiboom
Bestaand 21ste Oleiboom
Bestaand 22ste Oleiboom
Bestaand 23ste Oleiboom
Bestaand 24ste Oleiboom
Bestaand 25ste Oleiboom
Bestaand 26ste Oleiboom
Bestaand 27ste Oleiboom
Bestaand 28ste Oleiboom
Bestaand 29ste Oleiboom
Bestaand 30ste Oleiboom
Bestaand 31ste Oleiboom
Bestaand 32ste Oleiboom
Bestaand

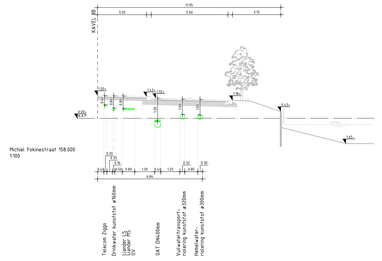

Michiel Fokinestraat 158.000
1:100

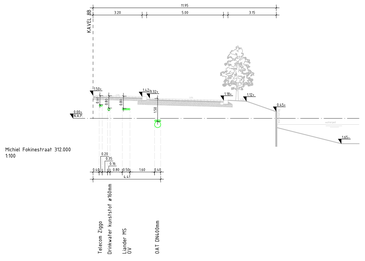

Michiel Fokinestraat 312.000
1:100

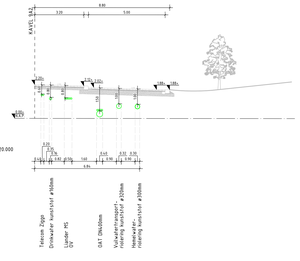

Michiel Fokinestraat 520.000
1:100

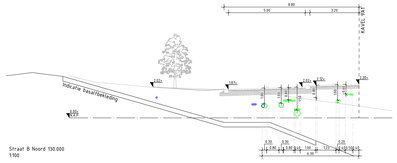

Straat B Noord 130.000
1:100

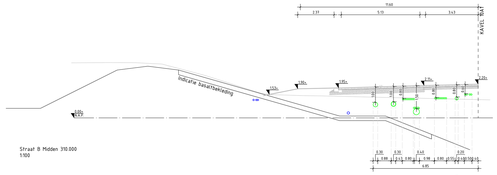

Straat B Midden 310.000
1:100

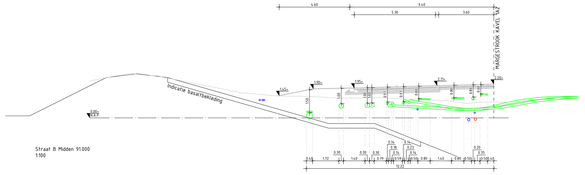

Straat B Midden 91.000
1:100

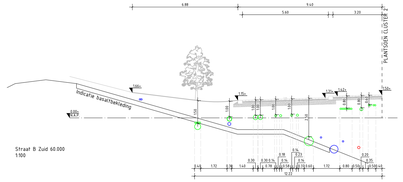

Straat B Zuid 60.000
1:100

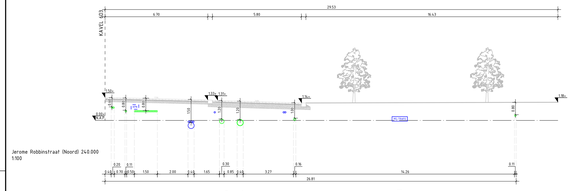

Jerome Robbinstraat (Noord) 240.000
1:100

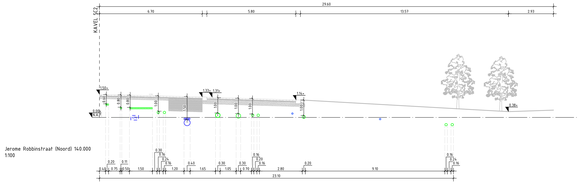

Jerome Robbinstraat (Noord) 140.000
1:100

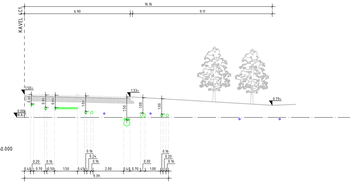

Jerome Robbinstraat (Zuid) 250.000
1:100

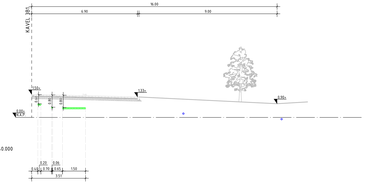

Jerome Robbinstraat (Zuid) 140.000
1:100

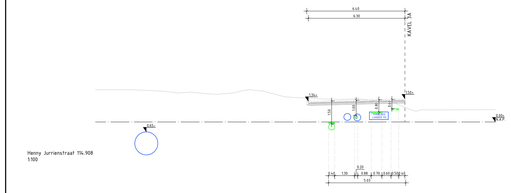

Henny Jurriensstraat 114.908
1:100

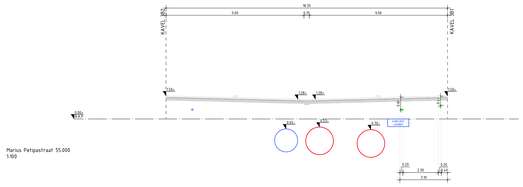

Marius Pefgaastraat 55.000
1:100



Brug D3 Pina Bauschplein (Noord)
1:100



Brug D5 Pina Bauschplein (Zuid)
1:100

VERKLARING K&L

- BESTAANDE K&L
- NIEUWE K&L
- TIJDELIJKE K&L
- VERWIJDEREN K&L

Schaal 1:500

Rev.	Omschrijving	Datum rev.	Gem.	Gnehg.
I	DTA+I	01-06-2024	J.Y.	
H	DTA+H	10-11-2023	J.Y.	
G	DTA+G	09-05-2022	J.Y.	
F	DTA+F	04-11-2022	J.Y.	T.Ø.H.
E	DTA+E	04-05-2022	J.Y.	T.Ø.H.

Ingenieursbureau
Wanningerstraat 4-5B
1011 PN Amsterdam
Telefoon: 020 2511111

Opdrachtgever:	Gemeente Amsterdam		
Project:	ZBE-Nutscoördinatie_SLB_BRM_2024		
Onderdeel:	DTA+J DWARSPROFIELEN Noord-, Oost-, Zuid- en Oostrand & Brug D3 en D5 COÖRDINATIE W23021197		
Status: DEFINITIEF	Fase: VO	Behoort bij: DTA+J	Schaal: 1:100
Opsteller: J. Timmerman	Goedgekeurd en vrijgegeven: O. Fortuin	Paraaf:	Datum: 08-11-2024	Formaat: A0 (841x1189)
Projectnummer: 51007217	Tekeningnummer: 27-DWP	Bladnummer: 2	Aantal bladen: 2	Wijziging: J
Auteursrechten voorbehouden		Documentnr:	Plotdatum: 11/8/2024	
Bestandsnaam:	C:\Users\fortuin\Projectmappen\51007217\27-DWP.dwg			