SITUATIE bestaand

schaal 1:1000

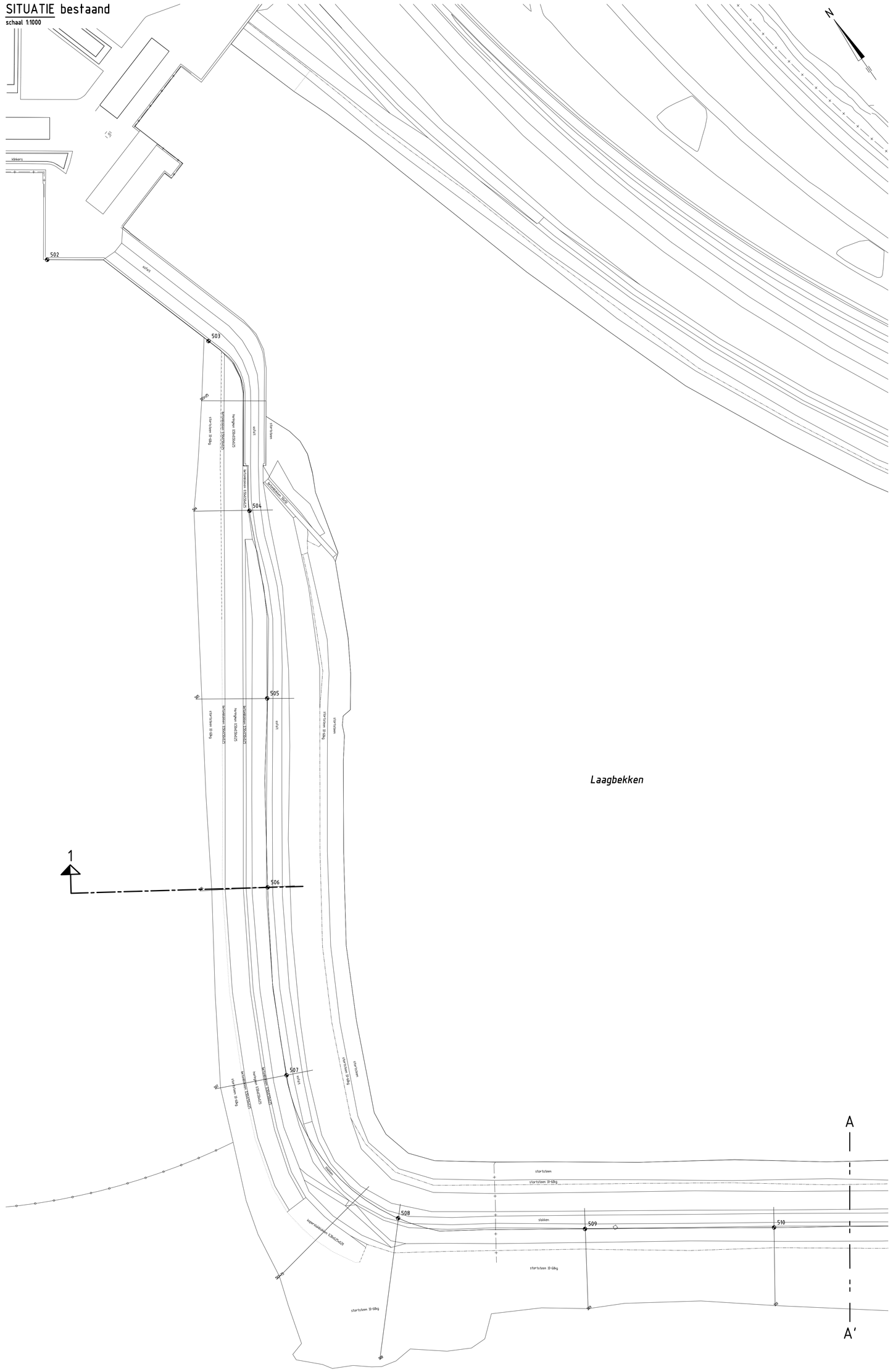

SITUATIE nieuw

schaal 1:1000

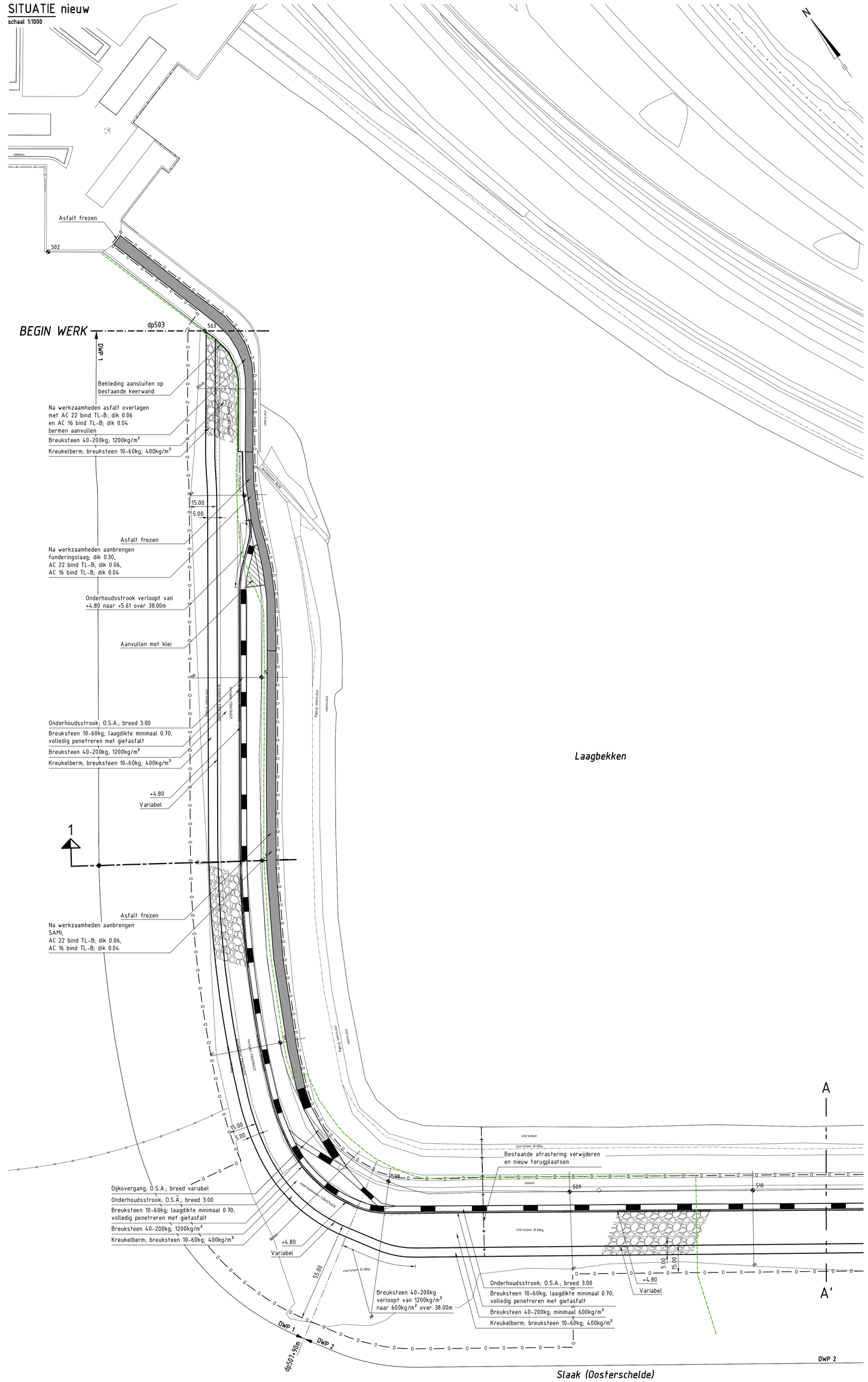

OVERZICHTSKAARTJE

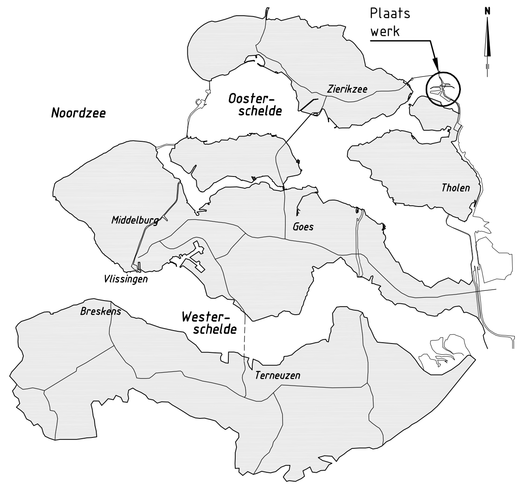

VERKLARING

Hoogtematen in meters t.o.v. NAP
Maten in meters tenzij anders aangegeven
Alle maten in het werk controleren

503	Dijkpaal met nummer
	Situatie
	Bestaande perkoenpalenrij
	Bestaande perkoenpalenrij met betonband
	Bestaand raster/hekwerk
	Kant kreukelberm
	Bestaande zandlijn
	Te maken werk
	Indicatieve ligging datatransport (KPN)
	Te maken teenconstructie
	Te maken houten damwand
	Te plaatsen raster
	Onderhoudsstrook
	Grondaanvulling
	Betonzuilen
	Gepenetreerd breuksteen
	Kreukelberm
	Asfalt
	Werkgrens

Voor dwarsprofiel 1 zie tekening ZLRW-2014-01025
Voor dwarsprofiel 2 zie tekening ZLRW-2014-01026
Voor transportroute zie tekening ZLRW-2014-01033

BLADINDELING

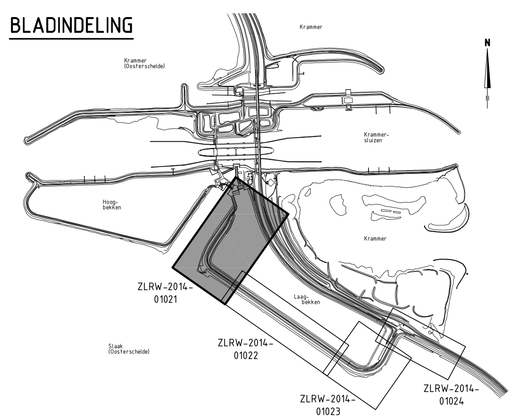

Rijkswaterstaat
Ministerie van Infrastructuur en Milieu

Programma's, Projecten en Onderhoud

Project Zeeweringen

Philipsdam Zuid

Situatie (1) bestaand en nieuw van dp503 tot dp510+40m

zaaknr. 31052573

Nota van inlichtingen

getekend	J. van der Jagt	JvJ	d.d.	09-07-2014
gecontroleerd	S. Vermunt		d.d.	09-07-2014
accord	S. Vereeke		d.d.	09-07-2014
gewijzigd				

schaal 1:1000

in 15 bladen, blad nr. 1

A0 ZLRW-2014-01021

Topografische ondergrond: (c) Topografische Dienst Kadaster Topografische ondergrond: (c) Regionaal samenwerkingsverband Zeeland GBKN
Kadastrale ondergrond: (c) Kadaster, Middelburg