De hoofdpunten op de as bij de profiellijnen								
	Nautisch gegarandeerde dieptes tracebesluit							
vanaf Emden				passeerstrook ZW		Passeerstrook NO		thv
km	punt	diepte NAP	diepte LAT	NAP	LAT	NAP	LAT	punt
112.5	A	**16.1**	**14.5**	**12**	**10.41**	**12**	**10.41**	A
108.9	A1	**16.0**	**14.4**	**12**	**10.39**	**12**	**10.40**	A1
105.2	A2	**15.9**	**14.3**	**12**	**10.37**	**12**	**10.37**	A2
101.6	A3	**15.8**	**14.2**	**12**	**10.35**	**12**	**10.36**	A3
97.3	B	**15.7**	**14.0**	**nvt**		**12**		B
94.4	C	**15.0**	**13.2**	**12**	**10.27**	**12**	**10.28**	C
92.3	cd1	**15.9**	**14.1**	**12**	**10.25**	**12**	**10.26**	cd1
90.1	cd2	**15.8**	**14.0**	**12**	**10.24**	**12**	**10.25**	cd2
86.6	cd3	**15.7**	**13.9**	**12**	**10.22**	**12**	**10.22**	cd3
84.1	cd4	**15.5**	**13.6**	**12**	**10.19**	**12**	**10.20**	cd4
81.5	D	**15.4**	**13.5**	**12**	**10.17**	**12**	**10.18**	D
79.4	de1	**15.3**	**13.4**	**nvt**	-	**12**	-	de1
77.4	E	**15.1**	**13.2**	**nvt**	-	**12**	-	E
75.4	ef1	**15.0**	**13.1**	**nvt**	-	**12**	-	ef1
73.2	F	**12.1**	**10.2**	**nvt**	-	**12**	-	F
aanloop Eemshaven	G	**15.0**	**13.1**	12.5	10.57	12.5	10,56	(geen passeerstrook)
Havenhoofden Eemshaven	H	**15.0**	**13.1**	nvt	-	nvt	-	

De lodinggegevens zijn bestemd voor het beheer-, onderzoek- en advieswerk van RWS

Deze kaart is niet bestemd voor nautisch gebruik

Geodetische informatie

Kaart Projectie : Rijksdriehoekstelsel / ETRS89
Geodetische Datum : Amersfoort
Ellipsoide : Bessel
Verticale Datum : LAT
Methode : Conversiegrid NAP-LAT DHY
Plaatsbepaling : NETPOS
: Omgerekend van ETRS89 via RDNAPTRANS2008 naar RDNAP

Algemene informatie

Meetvaartuig : ms. Amasus
Ingewonnen met : Simrad EM2040c
Standopnemer : Octans IV
Softwarepakket : Qinsy 8.1 / ArcGIS 10
Datum vorige opname : juni 2018
Betonningsbestand :district
Vaarwegnummer : .
Status : .

Legenda

- bodbehgrens
- betwistgebied
- Klapstelle_eems
- wrakken
- lichtlijn
- Kilometrering

kleur

- vaargeul

Passeerstrook

omschrijv

- zuidkant
- noordkant
- midvaarwater

Kleuren Legenda in LAT

- -30.03 - -14.7
- -14.69 - -14.2
- -14.19 - -13.7
- -13.69 - -13.1
- -13.09 - -12.7
- -12.69 - -12.2
- -12.19 - -11.7
- -11.69 - -11.2
- -11.19 - -10.7
- -10.69 - -10.1
- -10.09 - -9.6
- -9.59 - -9.1
- -9.09 - -8.6
- -8.59 - -0.73

Gridcelgrootte dieptelijnen en raster 1x1m (gemiddeld), dieptecijfer (LAT) 10x10m (ondiepste random weergegeven).

Schaal: 1:500000

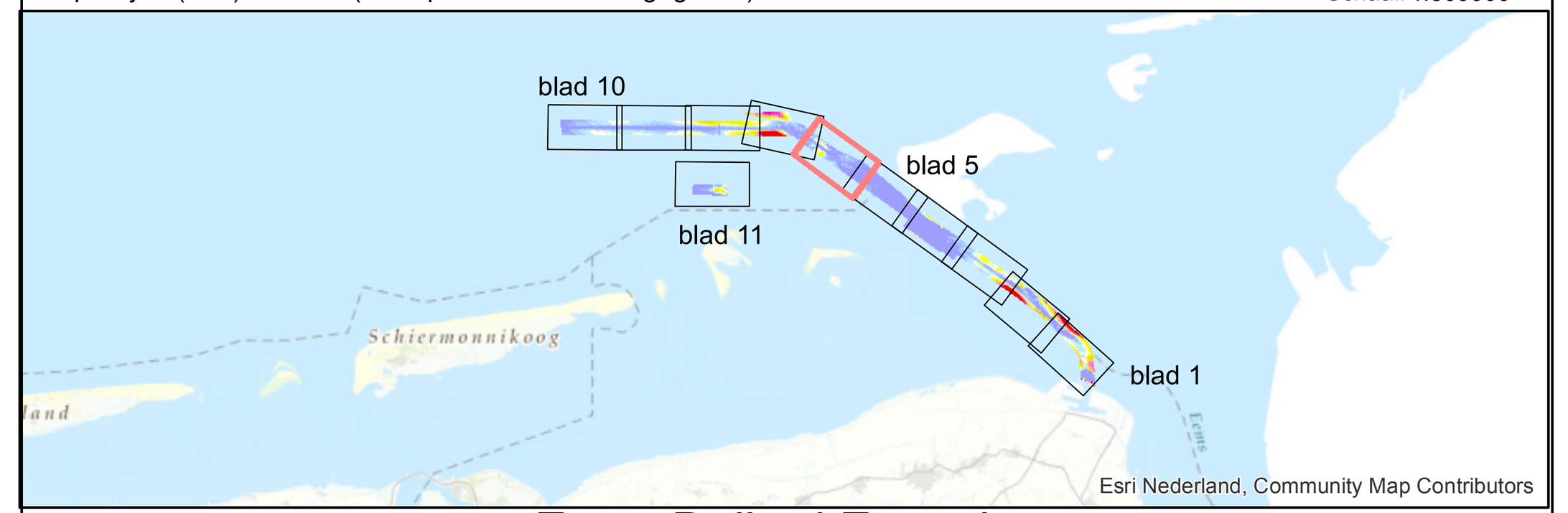

Eems Dollard Estuarium

Eemsgeul incl. verspreidingsvakken P0,P1 en P3 (KM 92 t/m 96)

Multibeamopname dd. juni en juli 2019
Dieptecijfers in LAT

Opdrachtgever: Rijkswaterstaat
District Noord-Nederland oost/west
Assen/Grou

Opdrachtnemer: Rijkswaterstaat
Centrale Informatievoorziening (CIV)
IGA Mobiel Meten
team Waddenzee/IJsselmeer
Assen

PRS projectcode	19EMD8015ml6_01
Kaartnummer	NNDW 2019_75053
Kaartserie	blad 6 van 11 bladen
Normering data	NL Norm A Hydrografie
Formaat	A0/A1
Bestandsnaam	eemsgeul_LAT_datadriven.mxd
Schaal: 1:5000	0 25 50 100 150 200 250 Meters

Getekend	Gezien	Akkoord
R.B		
15 augustus 2019		

Aan deze uitgave kunnen geen rechten worden ontleend.

De hoofdpunten op de as bij de profiellijnen								
	Nautisch gegarandeerde dieptes tracebesluit							
vanaf Emden				passeerstrook ZW		Passeerstrook NO		thv
km	punt	diepte NAP	diepte LAT	NAP	LAT	NAP	LAT	punt
112.5	A	**16.1**	**14.5**	**12**	**10.41**	**12**	**10.41**	A
108.9	A1	**16.0**	**14.4**	**12**	**10.39**	**12**	**10.40**	A1
105.2	A2	**15.9**	**14.3**	**12**	**10.37**	**12**	**10.37**	A2
101.6	A3	**15.8**	**14.2**	**12**	**10.35**	**12**	**10.36**	A3
97.3	B	**15.7**	**14.0**	**nvt**		**12**		B
94.4	C	**15.0**	**13.2**	**12**	**10.27**	**12**	**10.28**	C
92.3	cd1	**15.9**	**14.1**	**12**	**10.25**	**12**	**10.26**	cd1
90.1	cd2	**15.8**	**14.0**	**12**	**10.24**	**12**	**10.25**	cd2
86.6	cd3	**15.7**	**13.9**	**12**	**10.22**	**12**	**10.22**	cd3
84.1	cd4	**15.5**	**13.6**	**12**	**10.19**	**12**	**10.20**	cd4
81.5	D	**15.4**	**13.5**	**12**	**10.17**	**12**	**10.18**	D
79.4	de1	**15.3**	**13.4**	**nvt**	-	**12**	-	de1
77.4	E	**15.1**	**13.2**	**nvt**	-	**12**	-	E
75.4	ef1	**15.0**	**13.1**	**nvt**	-	**12**	-	ef1
73.2	F	**12.1**	**10.2**	**nvt**	-	**12**	-	F
aanloop Eemshaven	G	**15.0**	**13.1**	12.5	10.57	12.5	10,56	(geen passeerstrook)
Havenhoofden Eemshaven	H	**15.0**	**13.1**	nvt	-	nvt	-	

De lodinggegevens zijn bestemd voor het beheer-, onderzoek- en advieswerk van RWS

Deze kaart is niet bestemd voor nautisch gebruik

Geodetische informatie

Kaart Projectie : Rijksdriehoekstelsel / ETRS89
Geodetische Datum : Amersfoort
Ellipsoide : Bessel
Verticale Datum : LAT
Methode : Conversiegrid NAP-LAT DHY
Plaatsbepaling : NETPOS
: Omgerekend van ETRS89 via RDNAPTRANS2008 naar RDNAP

Algemene informatie

Meetvaartuig : ms. Amasus
Ingewonnen met : Simrad EM2040c
Standopnemer : Octans IV
Softwarepakket : Qinsy 8.1 / ArcGIS 10
Datum vorige opname : juni 2018
Betonningsbestand :district
Vaarwegnummer : .
Status : .

Legenda

- bodbehgrens
- betwistgebied
- Klapstelle_eems
- wrakken
- lichtlijn
- Kilometrering

kleur

- vaargeul

Passeerstrook

omschrijv

- zuidkant
- noordkant
- midvaarwater

Kleuren Legenda in LAT

- -30.03 - -14.7
- -14.69 - -14.2
- -14.19 - -13.7
- -13.69 - -13.1
- -13.09 - -12.7
- -12.69 - -12.2
- -12.19 - -11.7
- -11.69 - -11.2
- -11.19 - -10.7
- -10.69 - -10.1
- -10.09 - -9.6
- -9.59 - -9.1
- -9.09 - -8.6
- -8.59 - -0.73

Gridcelgrootte dieptelijnen en raster 1x1m (gemiddeld), dieptecijfer (LAT) 10x10m (ondiepste random weergegeven).

Schaal: 1:500000

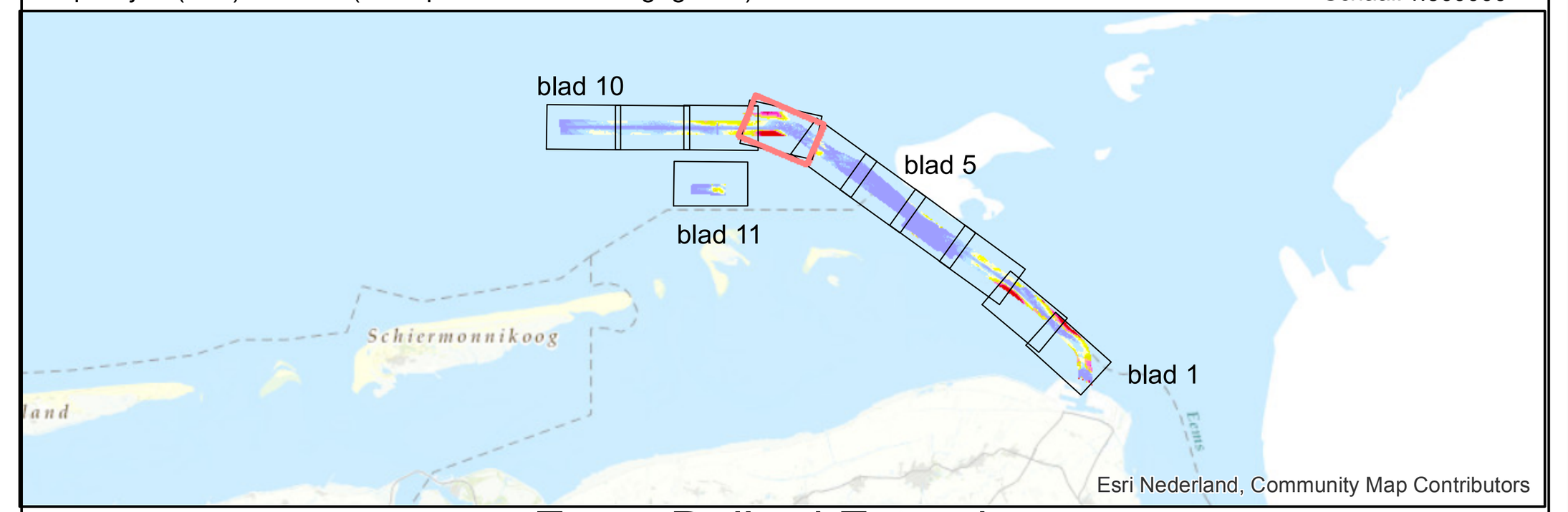

Eems Dollard Estuarium

Eemsgeul incl. verspreidingsvakken P0,P1 en P3 (KM 96 t/m 100)

Multibeamopname dd. juni en juli 2019
Dieptecijfers in LAT

Opdrachtgever: Rijkswaterstaat, District Noord-Nederland oost/west, Assen/Grou

Opdrachtnemer: Rijkswaterstaat, Centrale Informatievoorziening (CIV), IGA Mobiel Meten, team Waddenzee/IJsselmeer, Assen

PRS projectcode	19EMD8015ml6_01
Kaartnummer	NNDW 2019_75053
Kaartserie	blad 7 van 11 bladen
Normering data	NL Norm A Hydrografie
Formaat	A0/A1
Bestandsnaam	eemsgeul_LAT_datadriven.mxd
Schaal: 1:5000	0 25 50 100 150 200 250 Meters

Getekend	Gezien	Akkoord
R.B		
15 augustus 2019		

Aan deze uitgave kunnen geen rechten worden ontleend.

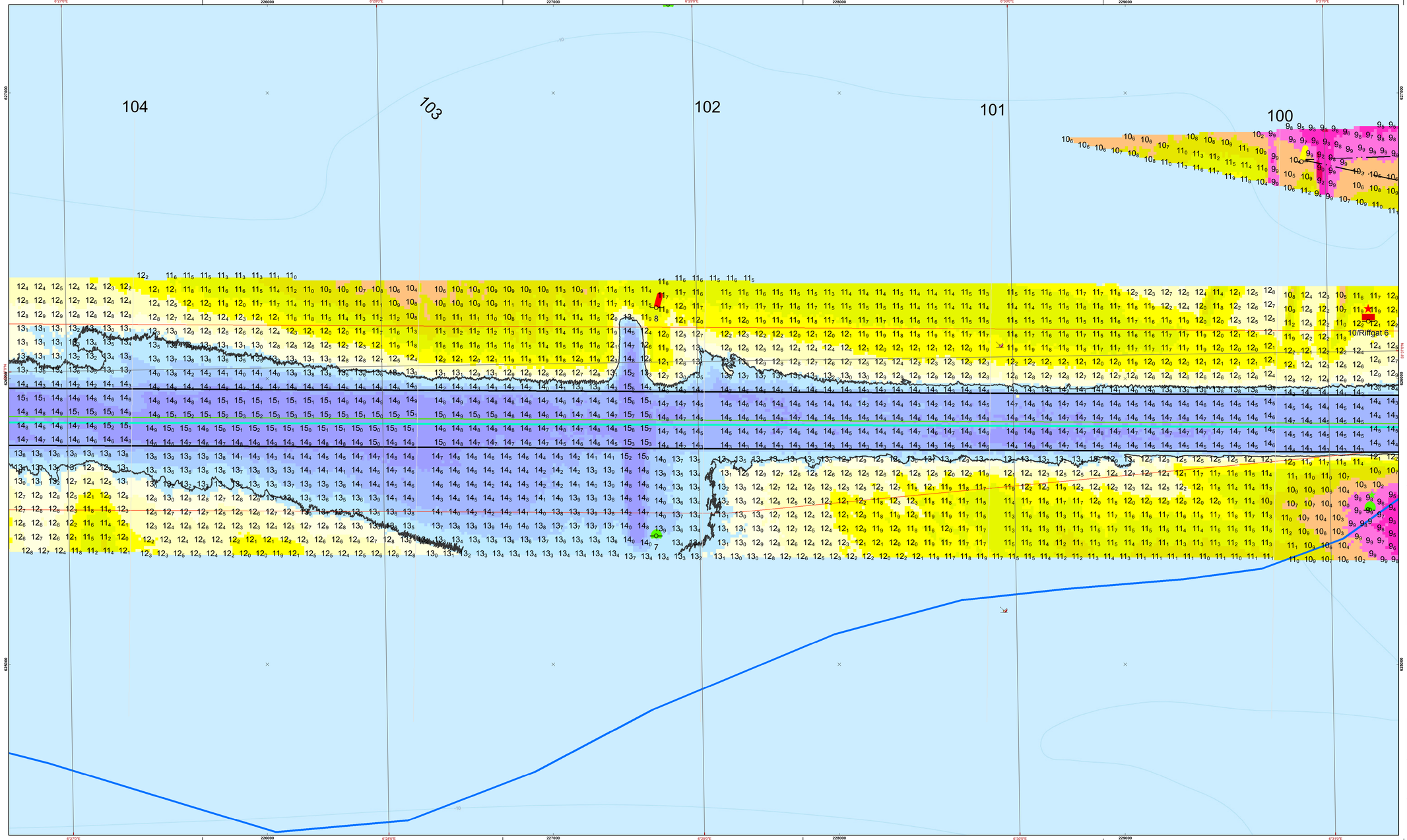

N

De hoofdpunten op de as bij de profiellijnen
Nautisch gegaranderde dieptes tracebesluit

vanaf Emden				passeerstrook ZW		Passeerstrook NO		thv
km	punt	diepte NAP	diepte LAT	NAP	LAT	NAP	LAT	punt
112.5	A	**16.1**	**14.5**	**12**	**10.41**	**12**	**10.41**	A
108.5	A1	**16.0**	**14.4**	**12**	**10.39**	**12**	**10.40**	A1
105.2	A2	**15.9**	**14.3**	**12**	**10.37**	**12**	**10.37**	A2
101.6	A3	**15.8**	**14.2**	**12**	**10.35**	**12**	**10.36**	A3
97.3	B	**15.7**	**14.0**	**nvt**	-	**12**	-	B
94.4	C	**15.0**	**13.2**	**12**	**10.27**	**12**	**10.28**	C
92.3	cd1	**15.9**	**14.1**	**12**	**10.25**	**12**	**10.26**	cd1
90.1	cd2	**15.8**	**14.0**	**12**	**10.24**	**12**	**10.25**	cd2
86.6	cd3	**15.7**	**13.9**	**12**	**10.22**	**12**	**10.22**	cd3
84.1	cd4	**15.5**	**13.6**	**12**	**10.19**	**12**	**10.20**	cd4
81.5	D	**15.4**	**13.5**	**12**	**10.17**	**12**	**10.18**	D
79.4	de1	**15.3**	**13.4**	**nvt**	-	**12**	-	de1
77.4	E	**15.1**	**13.2**	**nvt**	-	**12**	-	E
75.5	ef1	**15.0**	**13.1**	**nvt**	-	**12**	-	ef1
73.2	F	**12.1**	**10.2**	**nvt**	-	**12**	-	F
aanloop Eemshaven	G	**15.0**	**13.1**	12.5	10.57	12.5	10,56	(geen passeerstrook)
Havenhoofden Eemshaven	H	**15.0**	**13.1**	nvt	-	nvt	-	

De lodinggegevens zijn bestemd voor het beheer-, onderzoek- en adviseswerk van RWS

Deze kaart is niet bestemd voor nautisch gebruik

Geodetische informatie		Algemene informatie	
Kaart Projectie	: Rijksdriehoekssteisel / ETRS89	Meetvaartuig	: ms .Amasus
Geodetische Datum	: Amersfoort	Ingewonnen met	: Simrad EM2040c
Ellipsoide	: Bessel	Standpoortner	: Octans IV
Verticale Datum	: LAT	Softwarepakket	: Qinsy 8.1 / ArcGIS 10
Methode	: Conversiegrid NAP-LAT DHY	Datum vorige oprname	: juni 2018
Plaatsbepaling	: NETPOS	Betoningsbestand	:district
	: Omgerekend van ETRS89 via RDNAPTRANS2008 naar RDNAP	Vaarwegnummer	: -
		Status	: -

Legenda

- bodbehgrens
- betwistgebied
- klapstelle_eems
- wrakken
- Kilometrering

kleur

- vaargeul

Passeerstrook

omschrijv

- zuidkant
- noordkant
- midvaarwater

Kleuren Legenda in LAT

- -30.03 - -14.7
- -14.69 - -14.2
- -14.19 - -13.7
- -13.69 - -13.1
- -13.09 - -12.7
- -12.69 - -12.2
- -12.19 - -11.7
- -11.69 - -11.2
- -11.19 - -10.7
- -10.69 - -10.1
- -10.09 - -9.6
- -9.59 - -9.1
- -9.09 - -8.6
- -8.59 - -0.73

Gridcelgrootte dieptelijnen en raster 1x1m (gemiddeld), dieptecijfer (LAT) 10x10m (ondiepste random weergegeven).

Schaal: 1:500000

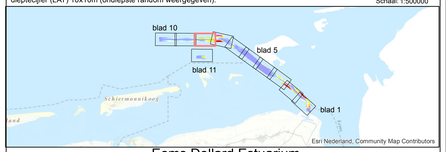

Eems Dollard Estuarium

Eemsgeul incl. verspreidingsvakken P0,P1 en P3 (KM **100** t/m **104**)

Multibeamopname dd. juni en juli 2019
Dieptecijfers in LAT

Opdrachtgever:	Rijkswaterstaat District Noord-Nederland oost/west Assen/Grou	PRS projectcode: 19EMD8015ml6_01
		Kaartnummer: NNDW 2019_75053
		Kaartserie: blad 8 van 11 bladen
		Normering data: NL Norm A Hydrografie
		Formaat: A0/A1
Opdrachtnemer:	Rijkswaterstaat Centrale Informatievoorziening (CIV) IGA Mobiel Meten team Waddenzee/IJsselmeer Assen	Bestandsnaam: eemsgeul_LAT_datadriven.mxd
		Schaal: 1:5000 (0 25 50 100 150 200 250 Meters)
		Getekend: Gezien: Akkoord
		R.B
		15 augustus 2019

Aan deze uitgave kunnen geen rechten worden ontleend

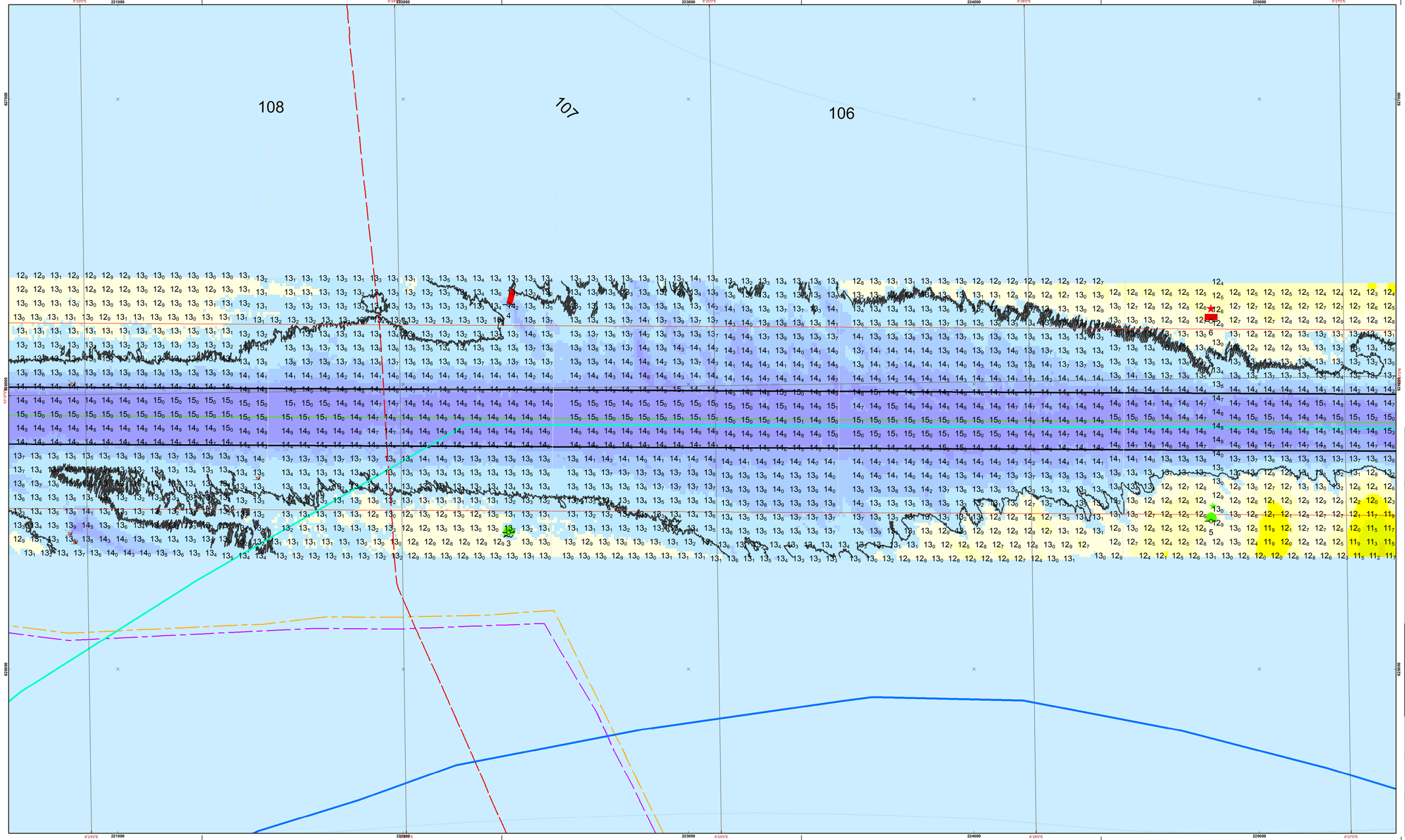

N

De hoofdpunten op de as bij de profiellijnen

	Nautisch gegarandeerde dieptes tracebesluit							
vanaf Emden			passeerstrook ZW		Passeerstrook NO		thv	
km	punt	diepte NAP	diepte LAT	NAP	LAT	NAP	LAT	punt
112.5	A	**16.1**	**14.5**	**12**	**10.41**	**12**	**10.41**	A
108.9	A1	**16.0**	**14.4**	**12**	**10.39**	**12**	**10.40**	A1
105.2	A2	**15.9**	**14.3**	**12**	**10.37**	**12**	**10.37**	A2
101.6	A3	**15.8**	**14.2**	**12**	**10.35**	**12**	**10.36**	A3
97.3	B	**15.7**	**14.0**	**nvt**	-	**12**	-	B
94.4	C	**15.0**	**13.2**	**12**	**10.27**	**12**	**10.28**	C
92.3	cd1	**15.9**	**14.1**	**12**	**10.25**	**12**	**10.26**	cd1
90.1	cd2	**15.8**	**14.0**	**12**	**10.24**	**12**	**10.25**	cd2
86.6	cd3	**15.7**	**13.9**	**12**	**10.22**	**12**	**10.22**	cd3
84.1	cd4	**15.5**	**13.6**	**12**	**10.19**	**12**	**10.20**	cd4
81.5	D	**15.4**	**13.5**	**12**	**10.17**	**12**	**10.18**	D
79.4	de1	**15.3**	**13.4**	**nvt**	-	**12**	-	de1
77.4	E	**15.1**	**13.2**	**nvt**	-	**12**	-	E
75.1	ef1	**15.0**	**13.1**	**nvt**	-	**12**	-	ef1
73.2	F	**15.0**	**13.1**	**nvt**	-	**12**	-	F
aanloop Eemshaven	G	**15.0**	**13.1**	12.5	10.57	12.5	10.56	(geen passeerstrook)
Havenhoofden Eemshaven	H	**15.0**	**13.1**	nvt	-	nvt	-	

De lodinggegevens zijn bestemd voor het beheer-, onderzoek- en advisewerk van RWS

Deze kaart is niet bestemd voor nautisch gebruik

Geodetische informatie

Kaart Projectie	: Rijksdriehoekstelsel / ETRS89
Geodetische Datum	: Amersfoort
Ellipsoide	: Bessel
Verticale Datum	: LAT
Methode	: Conversiegrid NAP-LAT DHY
Plaatsbepaling	: NETPOS : Omgerekend van ETRS89 via RDNAPTRANS2008 naar RDNAP

Algemene informatie

Meetvaartuig	: ms .Amasus
Ingewonnen met	: Simrad EM2040c
Standpoortmer	: Octans IV
Softwarepakket	: Qinsy 8.1 / ArcGIS 10
Datum vorige opname	: juni 2018
Betonningsbestand	:district
Vaarwegnummer	: -
Status	: -

Legenda

- bodbehgrens
- betwistgebied
- wrakken
- Kilometrering

kleur

- vaargeul

Passeerstrook

omschrijv

- zuidkant
- noordkant
- midvaarwater

leidingen_waddenzee

Layer

- NORNED
- ZeeEnergie_kabel
- buitengaats_line

Kleuren Legenda in LAT

-30.03 - -14.7
-14.69 - -14.2
-14.19 - -13.7
-13.69 - -13.1
-13.09 - -12.7
-12.69 - -12.2
-12.19 - -11.7
-11.69 - -11.2
-11.19 - -10.7
-10.69 - -10.1
-10.09 - -9.6
-9.59 - -9.1
-9.09 - -8.6
-8.59 - -0.73

Gridcelgrootte diepte lijnen en raster 1x1m (gemiddeld), diepte cijfer (LAT) 10x10m (ondiepste random weergegeven).

Schaal: 1:500000

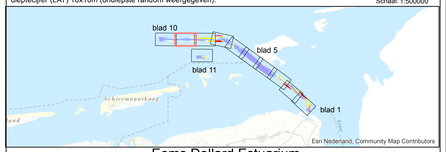

Eems Dollard Estuarium

Eemsgeul incl. verspreidingsvakken P0,P1 en P3 (KM **104** t/m **108**)

Multibeamopname dd. juni en juli 2019
Dieptecijfers in LAT

Opdrachtgever:	Rijkswaterstaat District Noord-Nederland oost/west Assen/Grou	PRS projectcode	19EMD8015ml6_01
		Kaartnummer	NNDW 2019_75053
		Kaartserie	blad 9 van 11 bladen
		Normering data	NL Norm A Hydrografie
		Formaat	A0/A1
Opdrachtnemer:	Rijkswaterstaat Centrale Informatievoorziening (CIV) IGA Mobiel Meten team Waddenzee/IJsselmeer Assen	Bestandsnaam	eemsgeul_LAT_datadriven.mxd
		Schaal: 1:5000	0 25 50 100 150 200 250 Meters
		Getekend	Gezien / Akkoord
		R.B	
		15 augustus 2019	

Aan deze uitgave kunnen geen rechten worden ontleend

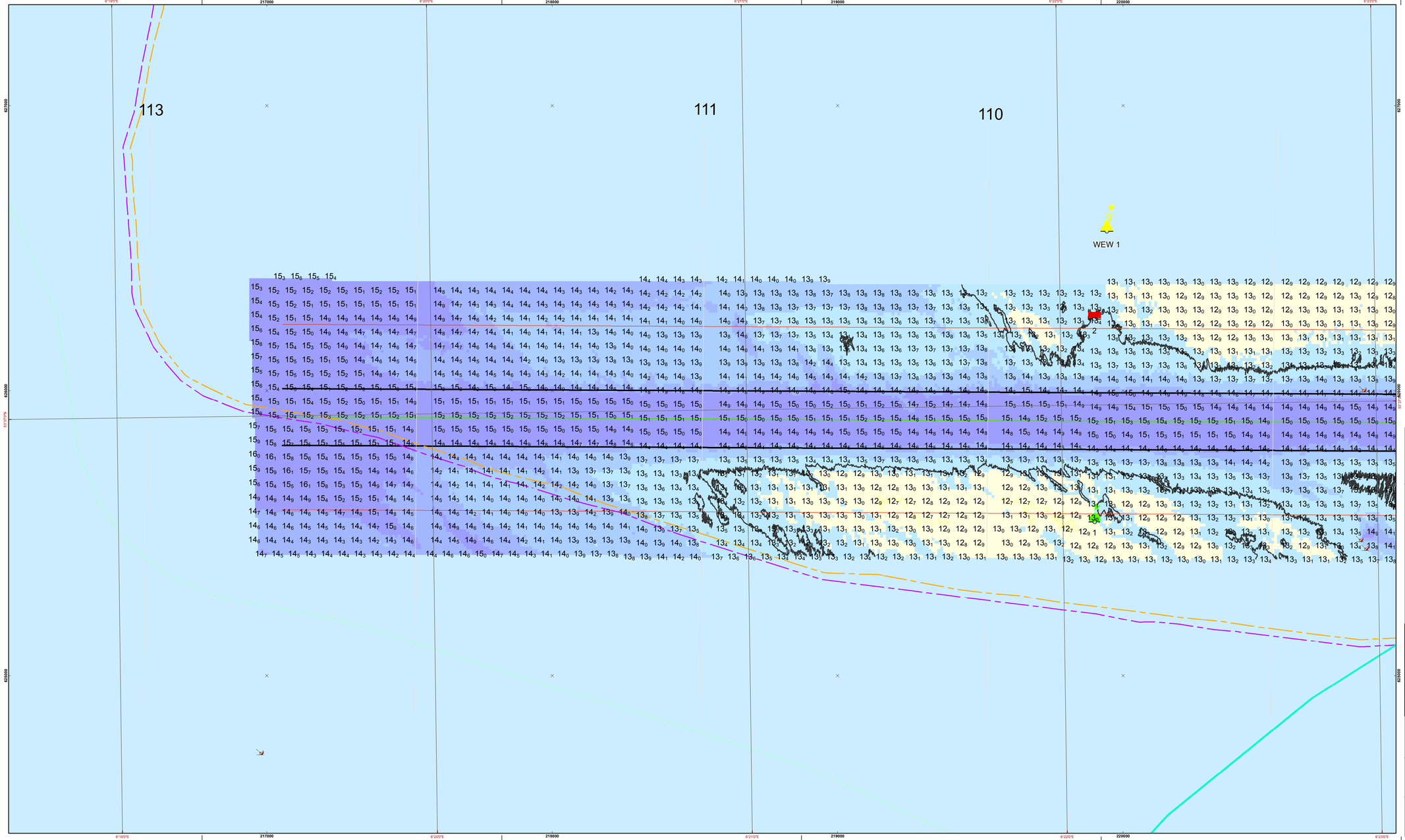

N

De hoofdpunten op de as bij de profiellijnen
Nautisch gegarandeerde dieptes tracebesluit

vanaf Emden				passeerstrook ZW		Passeerstrook NO		thv
km	punt	diepte NAP	diepte LAT	NAP	LAT	NAP	LAT	punt
112.5	A	**16.1**	**14.5**	**12**	**10.41**	**12**	**10.41**	A
108.9	A1	**16.0**	**14.4**	**12**	**10.39**	**12**	**10.40**	A1
105.2	A2	**15.9**	**14.3**	**12**	**10.37**	**12**	**10.37**	A2
101.6	A3	**15.8**	**14.2**	**12**	**10.35**	**12**	**10.36**	A3
97.3	B	**15.7**	**14.0**	**nvt**	-	**12**	-	B
94.4	C	**15.0**	**13.2**	**12**	**10.27**	**12**	**10.28**	C
92.3	cd1	**15.9**	**14.1**	**12**	**10.25**	**12**	**10.26**	cd1
90.1	cd2	**15.8**	**14.0**	**12**	**10.24**	**12**	**10.25**	cd2
86.6	cd3	**15.7**	**13.9**	**12**	**10.22**	**12**	**10.22**	cd3
84.1	cd4	**15.5**	**13.6**	**12**	**10.19**	**12**	**10.20**	cd4
81.5	D	**15.4**	**13.5**	**12**	**10.17**	**12**	**10.18**	D
79.4	de1	**15.3**	**13.4**	**nvt**	-	**12**	-	de1
77.4	E	**15.1**	**13.2**	**nvt**	-	**12**	-	E
75.1	ef1	**15.0**	**13.1**	**nvt**	-	**12**	-	ef1
73.2	F	**12.1**	**10.2**	**nvt**	-	**12**	-	F
aanloop Eemshaven	G	**15.0**	**13.1**	12.5	10.57	12.5	10,56	(geen passeerstrook)
Haventhoofden Eemshaven	H	**15.0**	**13.1**	nvt	-	nvt	-	

De lodinggegevens zijn bestemd voor het beheer-, onderzoek- en adviseswerk van RWS

Deze kaart is niet bestemd voor nautisch gebruik

Geodetische informatie		Algemene informatie	
Kaart Projectie	: Rijksdriehoeksstelsel / ETRS89	Meetvaartuig	: ms. Amasus
Geodetische Datum	: Amersfoort	Ingewonnen met	: Simrad EM2040c
Ellipsoide	: Bessel	Standpoortmer	: Octans IV
Verticale Datum	: LAT	Softwarepakket	: Qinsy 8.1 / ArcGIS 10
Methode	: Conversiegrid NAP-LAT DHY	Datum vorige opname	: juni 2018
Plaatsbepaling	: NETPOS	Betonningsbestand	:district
	: Omgerekend van ETRS89 via RDNAPTRANS2008 naar RDNAP	Vaarwegnummer	: -
		Status	: -

Legenda

- bodbehgrens
- wrakken
- Kilometrering

kleur
- vaargeul

Passeerstrook

omschrijv
- zuidkant
- noordkant
- midvaarwater

leidingen_waddenzee

Layer
- TYCOM
- ZeeEnergie_kabel
- buitengaats_line

Kleuren Legenda in LAT

- -30.03 - -14.7
- -14.69 - -14.2
- -14.19 - -13.7
- -13.69 - -13.1
- -13.09 - -12.7
- -12.69 - -12.2
- -12.19 - -11.7
- -11.69 - -11.2
- -11.19 - -10.7
- -10.69 - -10.1
- -10.09 - -9.6
- -9.59 - -9.1
- -9.09 - -8.6
- -8.59 - -0.73

Gridcelgrootte diepteijnen en raster 1x1m (gemiddeld), diepteciefer (LAT) 10x10m (ondiepste random weergegeven).

Schaal: 1:500000

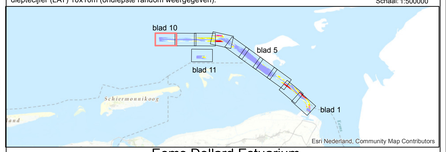

Eems Dollard Estuarium

Eemsgeul incl. verspreidingsvakken P0,P1 en P3 (KM **109** t/m **113**)

Multibeamopname dd. juni en juli 2019
Dieptecijfers in LAT

Opdrachtgever:	Rijkswaterstaat District Noord-Nederland oost/west Assen/Grou	PRS projectcode	19EMD8015ml6_01
		Kaartnummer	NNDW 2019_75053
		Kaartserie	blad10 van 11 bladen
		Normering data	NL Norm A Hydrografie
		Formaat	A0/A1
Opdrachtnemer:	Rijkswaterstaat Centrale Informatievoorziening (CIV) IGA Mobiel Meten team Waddenzee/IJsselmeer Assen	Bestandsnaam	eemsgeul_LAT_datadriven.mxd
		Schaal: 1:5000	0 25 50 100 150 200 250 Meters
		Getekend	Gezien / Akkoord
		R.B	
		15 augustus 2019	

Aan deze uitgave kunnen geen rechten worden ontleend

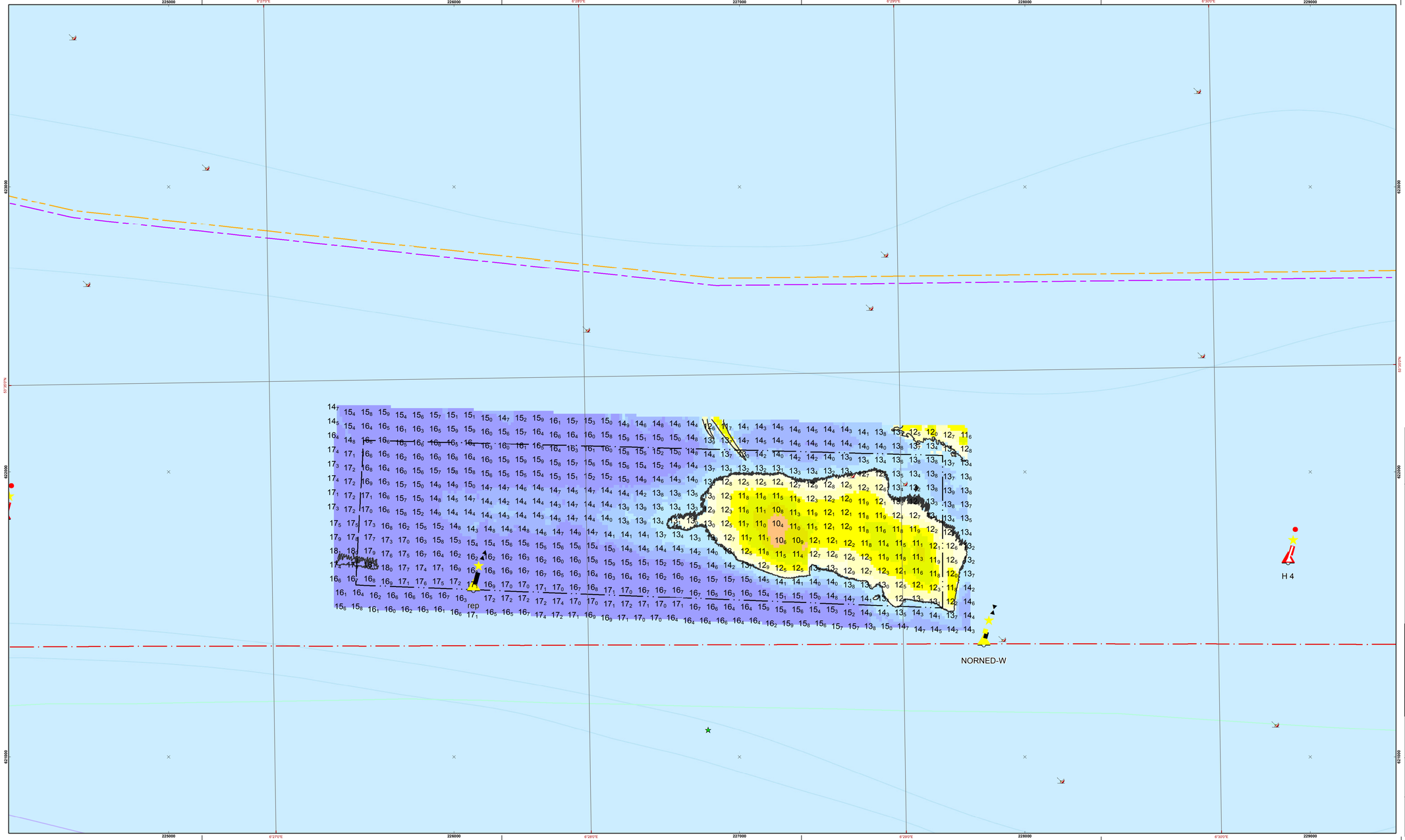

N

De hoofdpunten op de as bij de profiellijnen								
	Nautisch gegarandeerde dieptes tracebesluit							
vanaf Emden				passeerstrook ZW		Passeerstrook NO		thv
km	punt	diepte NAP	diepte LAT	NAP	LAT	NAP	LAT	punt
112.5	A	**16.1**	**14.5**	**12**	**10.41**	**12**	**10.41**	A
108.9	A1	**16.0**	**14.4**	**12**	**10.39**	**12**	**10.40**	A1
105.2	A2	**15.9**	**14.3**	**12**	**10.37**	**12**	**10.37**	A2
101.6	A3	**15.8**	**14.2**	**12**	**10.35**	**12**	**10.36**	A3
97.3	B	**15.7**	**14.0**	**nvt**	-	**12**	-	B
94.4	C	**15.0**	**13.2**	**12**	**10.27**	**12**	**10.28**	C
92.3	cd1	**15.9**	**14.1**	**12**	**10.25**	**12**	**10.26**	cd1
90.1	cd2	**15.8**	**14.0**	**12**	**10.24**	**12**	**10.25**	cd2
86.6	cd3	**15.7**	**13.9**	**12**	**10.22**	**12**	**10.22**	cd3
84.1	cd4	**15.5**	**13.6**	**12**	**10.19**	**12**	**10.20**	cd4
81.5	D	**15.4**	**13.5**	**12**	**10.17**	**12**	**10.18**	D
79.4	de1	**15.3**	**13.4**	**nvt**	-	**12**	-	de1
77.4	E	**15.1**	**13.2**	**nvt**	-	**12**	-	E
75.4	ef1	**15.0**	**13.1**	**nvt**	-	**12**	-	ef1
73.2	F	**12.1**	**10.2**	**nvt**	-	**12**	-	F
aanloop Eemshaven	G	**15.0**	**13.1**	12.5	10.57	12.5	10,56	(geen passeerstrook)
Havenhoofden Eemshaven	H	**15.0**	**13.1**	nvt	-	nvt	-	

De lodinggegevens zijn bestemd voor het beheer-, onderzoek- en advieswerk van RWS

Deze kaart is niet bestemd voor nautisch gebruik

Geodetische informatie

Kaart Projectie	Rijksdriehoekstelsel / ETRS89
Geodetische Datum	Amersfoort
Ellipsoide	Bessel
Verticale Datum	LAT
Methode	Conversiegrid NAP-LAT DHY
Plaatsbepaling	NETPOS
	Omgerekend van ETRS89 via RDNAPTRANS2008 naar RDNAP

Algemene informatie

Meetvaartuig	ms. Amasus
Ingewonnen met	Simrad EM2040c
Standopnemer	Octans IV
Softwarepakket	Qinsy 8.1 / ArcGIS 10
Datum vorige opname	juni 2018
Betonningsbestand	district
Vaarwegnummer	-
Status	-

Legenda

- betwistgebied
- Klapstelle_eems
- wrakken
- obstakels_apr13

leidingen_waddenzee

Layer

- NGT
- NORNED
- TYCOM
- ZeeEnergie_kabel
- buitengaats_line

Gridcelgrootte dieptelijnen en raster 1x1m (gemiddeld), dieptecijfer (LAT) 10x10m (ondiepste random weergegeven).

Kleuren Legenda in LAT

- -30.03 - -14.7
- -14.69 - -14.2
- -14.19 - -13.7
- -13.69 - -13.1
- -13.09 - -12.7
- -12.69 - -12.2
- -12.19 - -11.7
- -11.69 - -11.2
- -11.19 - -10.7
- -10.69 - -10.1
- -10.09 - -9.6
- -9.59 - -9.1
- -9.09 - -8.6
- -8.59 - -0.73

Schaal: 1:500000

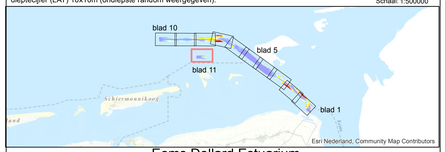

Eems Dollard Estuarium

Eemsgeul incl. verspreidingsvakken P0,P1 en P3 (KM t/m)

Multibeamopname dd. juni en juli 2019
Dieptecijfers in LAT

Opdrachtgever:	Rijkswaterstaat District Noord-Nederland oost/west Assen/Grou	
	PRS projectcode	19EMD8015ml6_01
	Kaartnummer	NNDW 2019_75053
	Kaartserie	blad11 van 11 bladen
	Normering data	NL Norm A Hydrografie
	Formaat	A0/A1
Opdrachtnemer:	Rijkswaterstaat Centrale Informatievoorziening (CIV) IGA Mobiel Meten team Waddenzee/IJsselmeer Assen	
	Bestandsnaam	eemsgeul_LAT_datadriven.mxd
	Schaal: 1:5000	0 25 50 100 150 200 250 Meters
	Getekend	Gezien / Akkoord
	R.B	
	15 augustus 2019	

Aan deze uitgave kunnen geen rechten worden ontleend