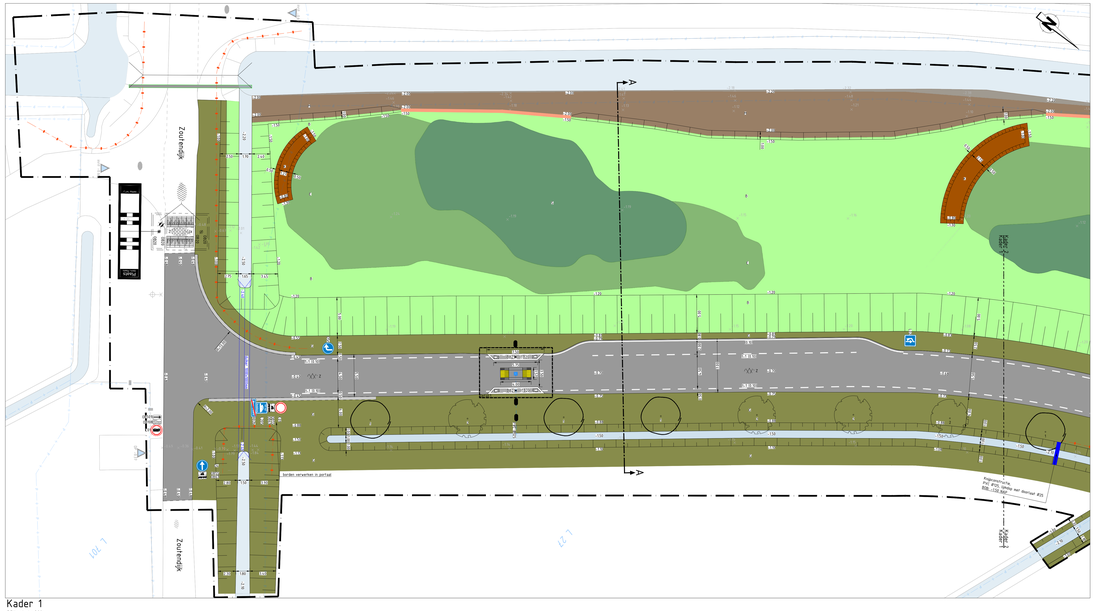


Kader 1
SCHAAL 1 : 200

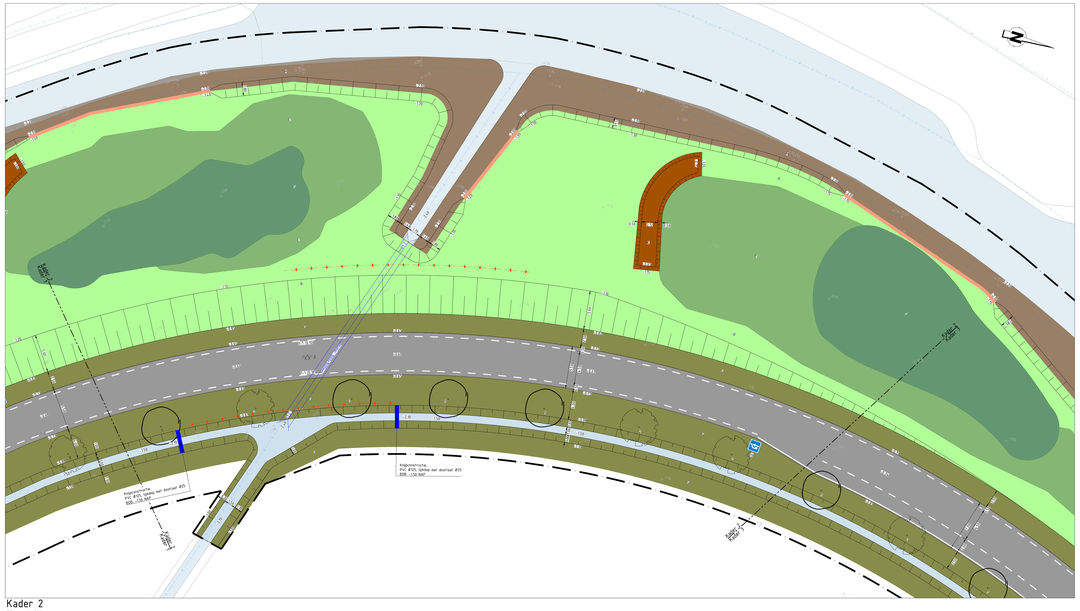


Kader 2
SCHAAL 1 : 200

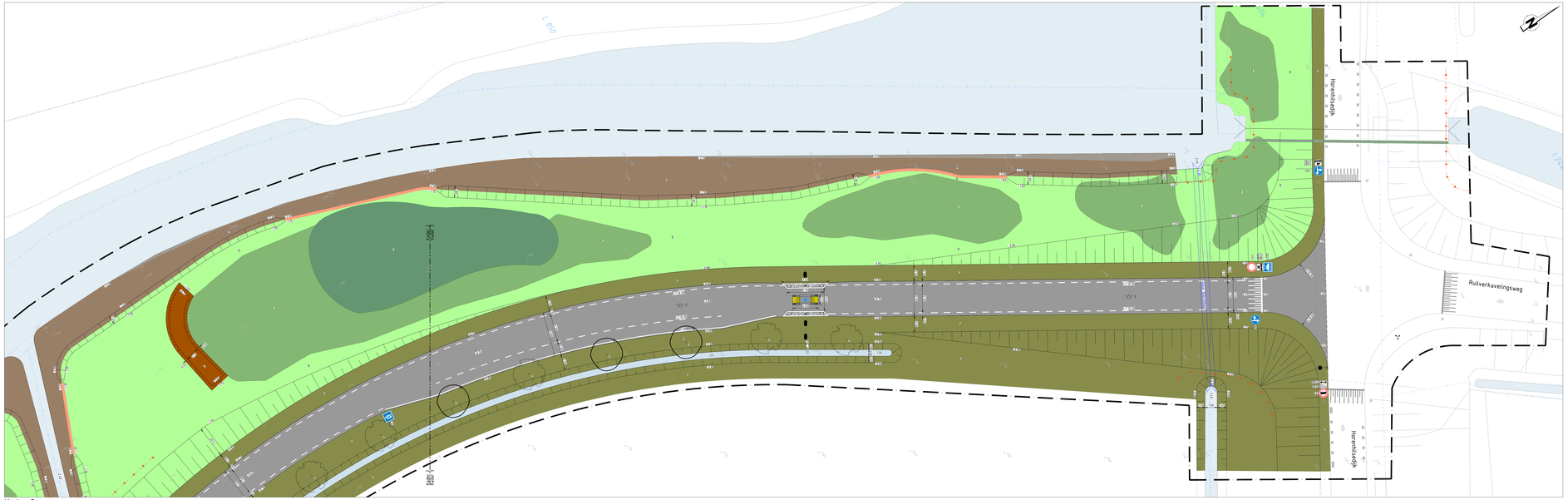


Kader 3
SCHAAL 1 : 200

Legenda
Algemeen

- Werkgrens
- Materiaalgrens
- Perceelsgrens
- 0.00 Nieuwe hoogte t.o.v. NAP in m
- 0.00 Bestaande hoogte t.o.v. NAP in m

Kantopsluiting
- 15x30 Trottoirband 100/200x250 mm

Verharding
- Kant verharding
- Asfalt, zwart, rijbaan volgens dwarsprofiel
- Grasbetonblokjes, 400x600x120 mm
- Prefabtegels
- Betas t6v verkeersluis
- Bestaand – asfalt
- Bestaand – poliverharding

Markering
- Langsmarkering 1.1 (0.15)
- Langsmarkering (0.15)
- Markering fietspiktam

Water
- Water

Groen
- Gras
- Bloemrijk grasland, soorten conform natuurcompensatieplan
- Moerassoorten, soorten conform natuurcompensatieplan
- Eiggrange ruigte, soorten conform natuurcompensatieplan
- Struweel, soorten conform natuurcompensatieplan
- Kale grondvlak
- Afhalende waterkant
- Tuinzl
- Boom, soort: Salix alba (Gewone wilg, gemnt)
- Boom, soort: Alnus glutinosa (Zwarte els)

Riolering
- Situatieluik
- PVC Ø125 Aansluiting PVC, Ø125 mm

Overig
- Duiker 800x1000mm Duiker met Faunapassage, afmetingen 1000x1000mm
- Faunapassage, in bestaande duiker
- Kopgevelverbeding tbv kopgevel verwerken PVC Ø125, tpmbv met doorlaat Ø25
- Schuurdrempel
- Schuurdrempel
- Jaarbrdrmmen
- BB21 Verkeersuit, type BB21
- Verkeersbord Type C01
- Verkeersbord Type G015
- Verkeersbord Type G043
- Verkeersbord Type G048
- Verkeersbord Type G0505
- Verkeersbord Type G052
- Verkeersbord Type L205
- Verkeersbord Type H626
- Verkeersbord Type D1
- Verkeersbord Type D6
- Verkeersbord Type D6
- Verkeersbord Type C01
- Verkeersbord Type L02
- Begrenzend cachet
- Hengelsnk Schthaal, Tuiffhouder
- Bestaande NBO-paal

Situatieoverzicht
SCHAAL 1 : 5000

OPMERKINGEN
- Coordinatensysteem RD (x, y).
- Maten in meters, tenzij anders vermeld;
- Materiaalmaten in millimeters, tenzij anders vermeld;
- Peilmaten in meters t.o.v. NAP, tenzij anders vermeld;
- Diameters in millimeters, tenzij anders vermeld;
- Maten exclusief kantopsluitingen.
- Loging kabels en leiding zijn ter indicatie.

0 2 4 6 8m
Schaal 1:200

| Versie | Datum | Gehekend door | Omschrijving |
|---|---|---|---|
| | | | |

Opdrachtgever
Gemeente Drimmelen

Project
Uitwerking Horenhilsedijk - Zoutendijk

Onderdeel
Definitief Ontwerp
Bovengrondse Infra

Atab civiele techniek
Hanzepoortweg 31-B
4231 LC Werkendam
T +31 (0)183 503500
E vraag@atabcivieletechniek.nl

| Gehekend door | Gecontroleerd door | Vrijgegeven door | Projectnummer | Formaat | Status tekening |
|---|---|---|---|---|---|
| RVE | LJ | GF | 092313 | (A0) 841x1680 mm | Schaal 1:200 |
| Datum/Datum | Datum/Datum | Datum/Datum | Bestektekeninnr | Tekeningnummer | Blad 1 / 1 |
| 23-07-2024 | 23-07-2024 | 23-07-2024 | | 092313-VO- BG -02 | Versie 1.0 |

Op al onze opdrachten is de DNR 2011 van toepassing. Deze is gratis te downloaden op http://www.nlingenieurs.nl/downloads/dnr-2011/