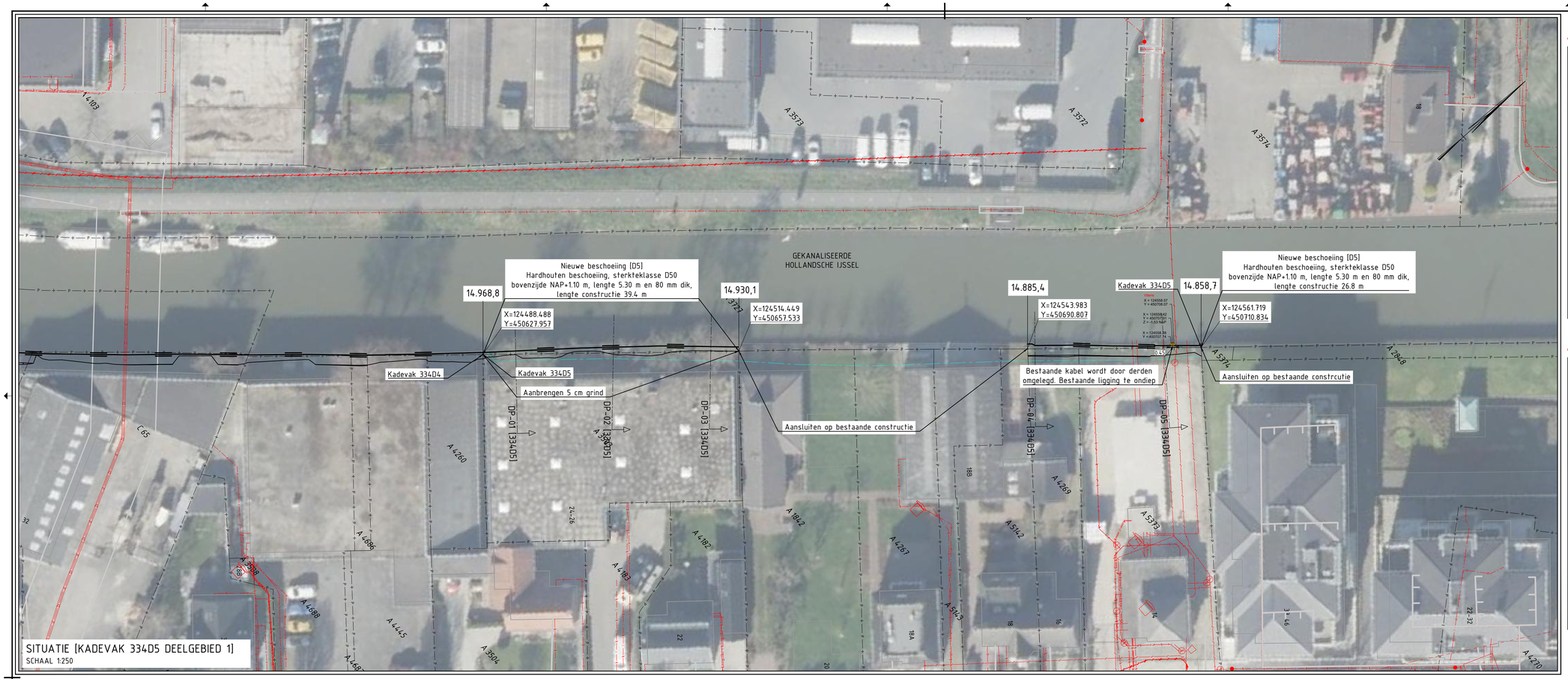

OVERZICHT PROJECTGEBIED

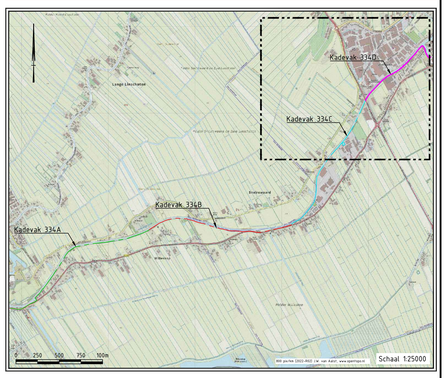

DEELGEBIED KADEVAK 334D

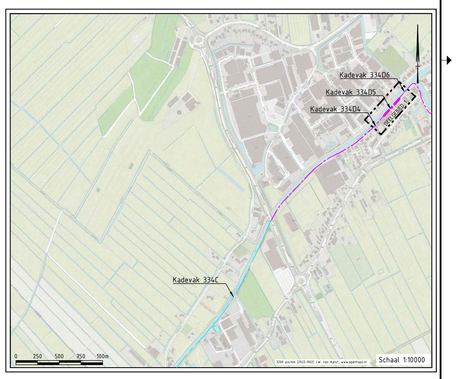

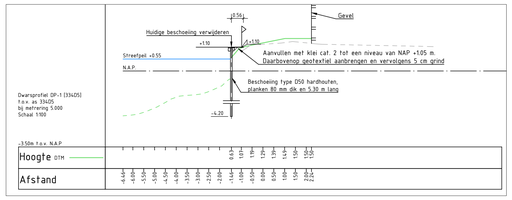

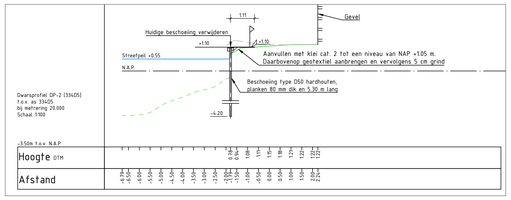

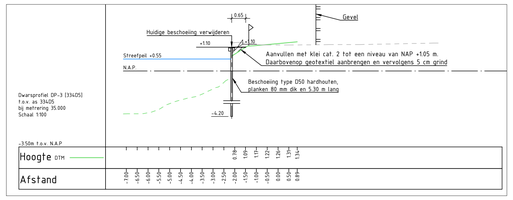

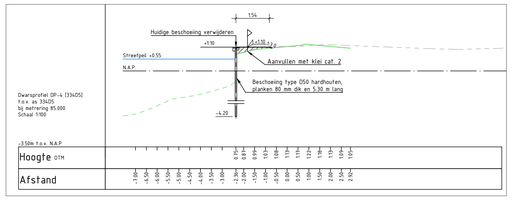

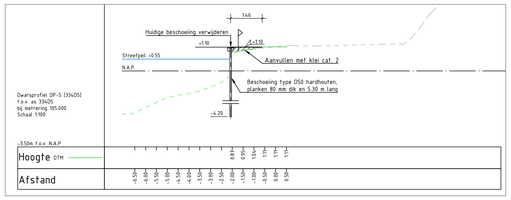

ALGEMEEN

Maatvoering in meters, tenzij anders aangegeven.
Peilmaten in meters t.o.v. N.A.P.
Hoeken in 360 graden stelsel.
Coördinaten in meters t.o.v. Rijksdriehoekstelsel [EPSG 28992]
Maatvoering onderkant constructie is exclusief dikte dekplank

- Perceelgrens
- Bestaande situatie
- Bebouwing
- Aan te brengen grond
- Ontgraven
- 20.589 Hectometrering
- Meetlocaties bestaande K&L
- Deelgebied
- Waterlijn
- Nieuwe beschoeiing
- Ontwerp grondwerk
- Leggerlijn

BRON

- Perceel grens: Basisregistratie Kadaster (BRK) [PDOK] 14-07-2022
- IJsselkade Oudewater-Montfoort zuid kadevak 334A [A1 t/m A3]
- IJsselkade Oudewater-Montfoort zuid kadevak 334B [B1 t/m B3]
- IJsselkade Oudewater-Montfoort zuid kadevak 334C [C1 t/m C5]
- IJsselkade Oudewater-Montfoort zuid kadevak 334D [D1 t/m D7]
- DTM Siegers (DTM meting 20 022 51-02a Kering GHIJ Oudewater-Montfoort totaal dd 02-03-21.dwg)
- DTM peiling 2021
- Actueel Hoogtebestand Nederland AHN4

BIJBEHORENDE TEKENINGEN

421608-334D5-001-BE KADEVAK 334D5 DEELGEBIED 1 NIEUWE SITUATIE & DWARSPROFIELEN DP-01 [334D5] t/m DP-05 [334D5]

0 1 2 3 4m — Schaal 1:100
0 2.5 5 7.5 10m — Schaal 1:250

Versie	Omschrijving	Datum	Getekend	Accoord

Opdrachtgever:
HOOGHEEMRAADSCHAP DE STICHTSE RIJNLANDEN
Bezoekadres Poldermolen 2, 3994 DD Houten
030-6345700, post@hdsr.nl, www.hdsr.nl

Project
HOOGTEOPGAVE GEKANALISEERDE HOLLANDSCHE IJSSEL
[REGIO WSB IJSSEL]
Onderdeel
TRAJECT OUDEWATER - MONTFOORT KADEVAKKEN 334 A t/m D
KADEVAK 334D5 DEELGEBIED 1 NIEUWE SITUATIE & DWARSPROFIELEN DP-01 [334D5] t/m DP-05 [334D5]

DEFINITIEF

Objectcode intern	Projectnummer	Documentnr. DMS	Tekeningnummer	Blad	Aantal	Versie	Datum
GHIJ ZUID	421608	-	421608-334D5-001-BE	1	1	1	16-05-2024

Documentsoort	Bestelcode(n)	Formaat	Schaal	Afdeling	Getekend	Accoord	Projectfase	Status
TEKENING	-	A0	ZIE TEK.	IB	C.G.		Bestek	DEFINITIEF

TEMPLATE: NLCS - PLOTSCHAAL 1:1