SITUATIE [KADEVAK 334A3 DEELGEBIED 4]
SCHAAL 1:250

OVERZICHT PROJECTGEBIED

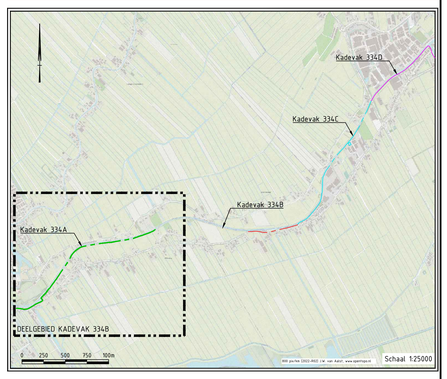

DEELGEBIED KADEVAK 334A

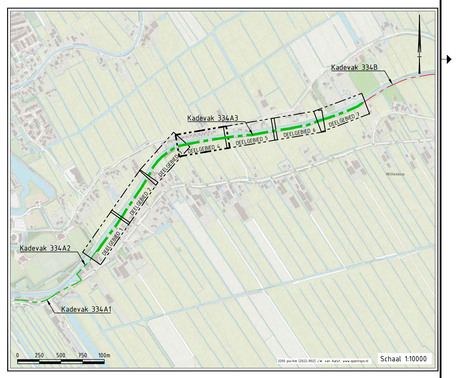

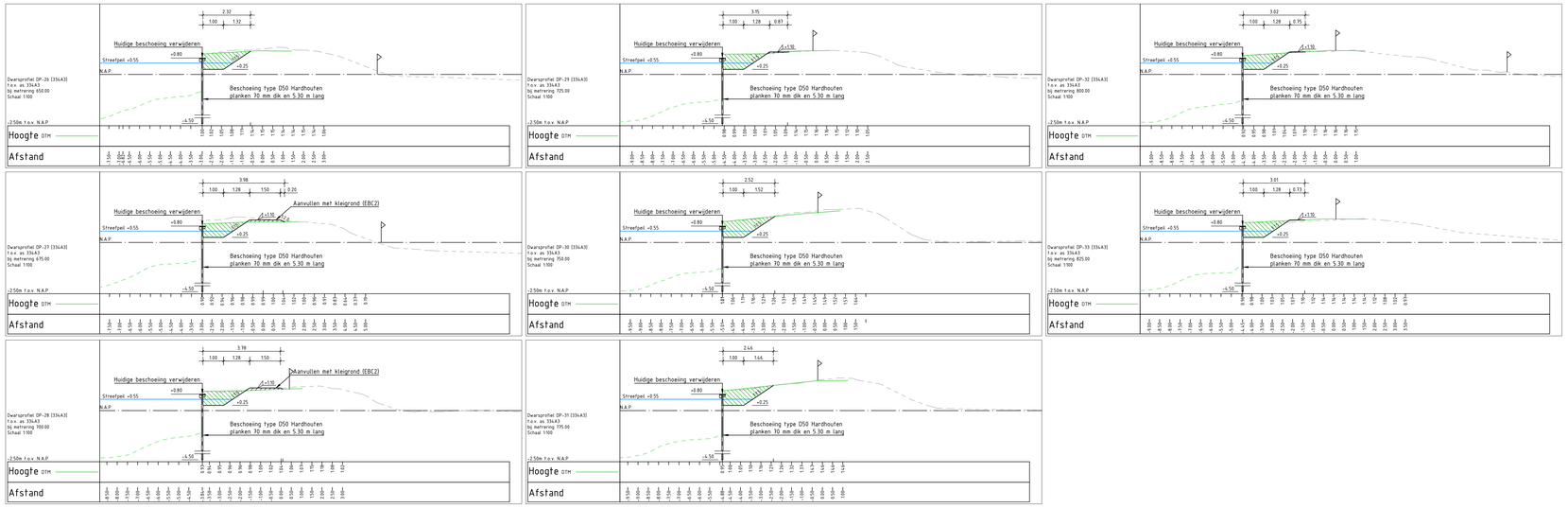

ALGEMEEN

Maatvoering in meters, tenzij anders aangegeven.
Peilmaten in meters t.o.v. N.A.P.
Hoeken in 360 graden stelsel.
Coördinaten in meters t.o.v. Rijksdriehoeksstelsel [EPSG 28992]
Maatvoering onderkant constructie is exclusief dikte dekplank

- Perceelgrens
- Bestaande situatie
- Bebouwing
- Aan te brengen grond
- Ontgraven
- 20.589 Hectometrering
- Deelgebied
- Waterlijn
- Nieuwe beschoeiing
- Ontwerp grondwerk
- Leggerlijn
- NAP-hoogte

BRON

- Perceel grens: Basisregistratie Kadaster (BRK) [PDOK] 14-07-2022
- IJsselkade Oudewater-Montfoort zuid kadevak 334A [A1 t/m A3]
- IJsselkade Oudewater-Montfoort zuid kadevak 334B [B1 t/m B3]
- IJsselkade Oudewater-Montfoort zuid kadevak 334C [C1 t/m C5]
- IJsselkade Oudewater-Montfoort zuid kadevak 334D [D1 t/m D7]
- DTM Siegers (DTM meting 20 022 51-02a Kering GHIJ Oudewater-Montfoort totaal dd 02-03-21.dwg)
- DTM peiling 2022
- Actueel Hoogtebestand Nederland AHN4

BIJBEHORENDE TEKENINGEN

421608-334A3-001-BE	KADEVAK 334A3	DEELGEBIED 1	NIEUWE SITUATIE & DWARSPROFIELEN DP-01 [334A3]	t/m DP-07 [334A3]
421608-334A3-002-BE	KADEVAK 334A3	DEELGEBIED 2	NIEUWE SITUATIE & DWARSPROFIELEN DP-08 [334A3]	t/m DP-16 [334A3]
421608-334A3-003-BE	KADEVAK 334A3	DEELGEBIED 3	NIEUWE SITUATIE & DWARSPROFIELEN DP-17 [334A3]	t/m DP-25 [334A3]
421608-334A3-004-BE	KADEVAK 334A3	DEELGEBIED 4	NIEUWE SITUATIE & DWARSPROFIELEN DP-26 [334A3]	t/m DP-33 [334A3]
421608-334A3-005-BE	KADEVAK 334A3	DEELGEBIED 5	NIEUWE SITUATIE & DWARSPROFIELEN DP-34 [334A3]	t/m DP-42 [334A3]
421608-334A3-006-BE	KADEVAK 334A3	DEELGEBIED 6	NIEUWE SITUATIE & DWARSPROFIELEN DP-43 [334A3]	t/m DP-51 [334A3]
421608-334A3-007-BE	KADEVAK 334A3	DEELGEBIED 7	NIEUWE SITUATIE & DWARSPROFIELEN DP-52 [334A3]	t/m DP-60 [334A3]
421608-334A3-008-BE	DETAILS			

0 0.5 1.0 1.5 2.0m Schaal 1:25 | 0 1 2 3 4m Schaal 1:100 | 0 2.5 5 7.5 10m Schaal 1:250

Versie	Omschrijving	Datum	Getekend	Accoord

Opdrachtgever
HOOGHEEMRAADSCHAP DE STICHTSE RIJNLANDEN
Bezoekadres Poldermolen 2 3994 DD Houten
030-6345700
post@hdsr.nl
www.hdsr.nl

Project
HOOGTEOPGAVE GEKANALISEERDE HOLLANDSCHE IJSSEL
BROOD WSB IJSSEL1
Onderdeel
TRAJECT OUDEWATER - MONTFOORT KADEVAKKEN 334 A t/m D
KADEVAK 334A3 DEELGEBIED 4 NIEUWE SITUATIE & DWARSPROFIELEN DP-26 [334A3] t/m DP-33 [334A3]

DEFINITIEF

Objecttype intern	Projectnummer	Tekeningnummer	Blad	Aanhal	Versie	Datum
GWJ ZUID	421608	421608-334A3-004-BE	4	8	1	16-05-2024

Documentsoort	Bestek(ken)	Formaat	Schaal	Afdeling	Getekend	Accoord	Projectfase	Status
TEKENING	-	A0	ZIE TEK	IB	C.G.		Bestek	DEFINITIEF

TEMPLATE: NLCS - PLOTSCHAAL 1:1