Plandatum	Status	Omschrijving aanpassingen
16/04/2014	☐ concept ■ definitief	Aanpassing overgang Maas naar te ontgraven plateau

Grensmaasproject, Locatie Aan de Maas

Situatie tpv veerpont

Ontwerp

Opgesteld door
PS-Survey bvba
Topografie, geodesie en Hydrografie
Ophovenstraat 58
3680 Maaseik
tel: 089 / 86 17 04
fax: 089 / 86 58 82
pssurvey@pssurvey.be
www.pssurvey.be

Datum opmetingen: oktober 2011 tem december 2013

Meetmethode
■ RTK-GPS ■ Total Station ■ Waterpassing ■ Peiling ☐ andere

Gemeten door: BV / ZM

Opdrachtgever:
Consortium Grensmaas B.V.

kenm PS-Survey OG-013 C9 | tek nr. TE-AM-MET-073-3 blad 2-ontwerp | schaal: 1/500 en 1/250

Opgesteld door:
De landmeetkundig-tekenaar
Alessio Husson

Gecontroleerd door:
De landmeter-expert
Ing. Peter Strigencz *(nr tableau = LAN040325)*

Goedgekeurd door:
Francois Verhoeven
Consortium Grensmaas B.V.

Opmerkingen:
- de metingen zijn uitgevoerd met RTK-GPS en met total station
- de digitale tekening bevat meer (hoogte-)gegevens dan weergegeven op de planafdruk

Legende inmetingen

17.05 gemeten hoogtepunt *(met hoogte annotatie)*	asfaltverharding
insteeklijn	stortsteen
lijnen eindontwerp	insteek talud
rand verharding / goot	insteek talud
boordsteen	breuklijn
rand begroeiing	teen talud
constructie	waterlijn
draadafsluiting / weiland	hekwerk
29.00 hoogtelijnen (interval van 1 m)	aslijn veerpont
29.50 hoogtelijnen (interval van 1 m)	

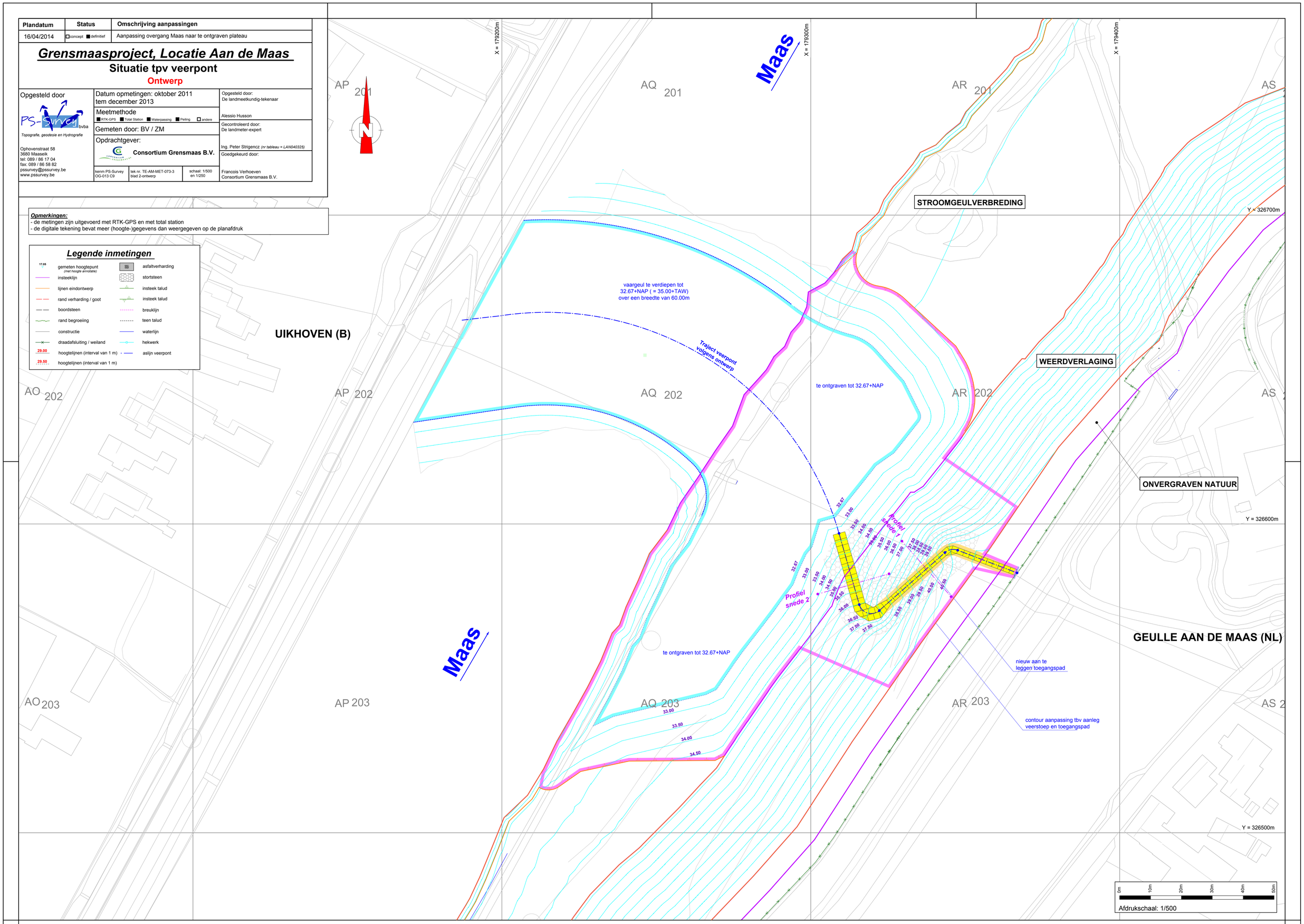

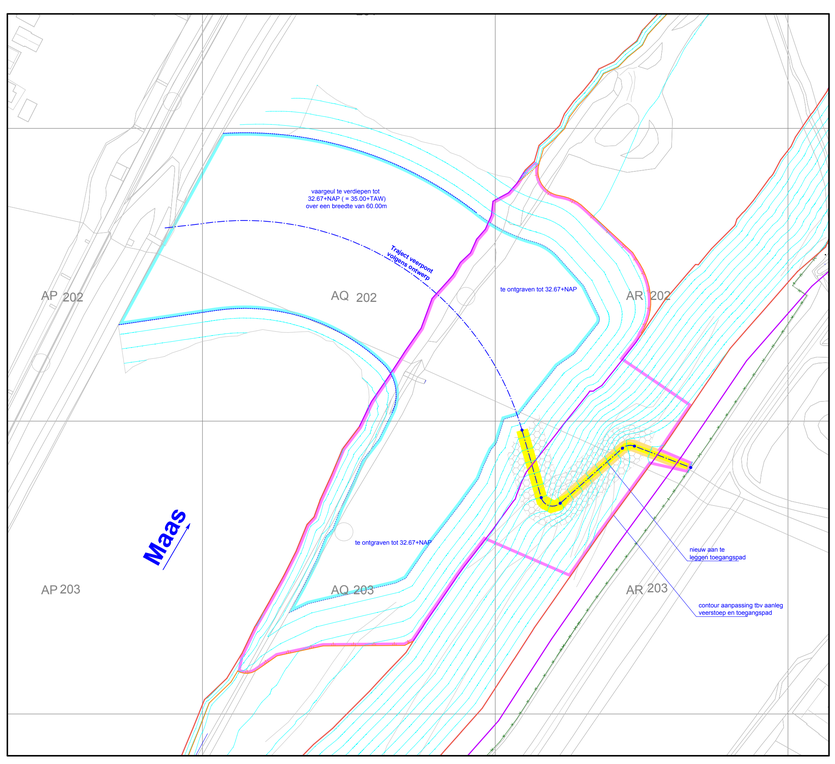

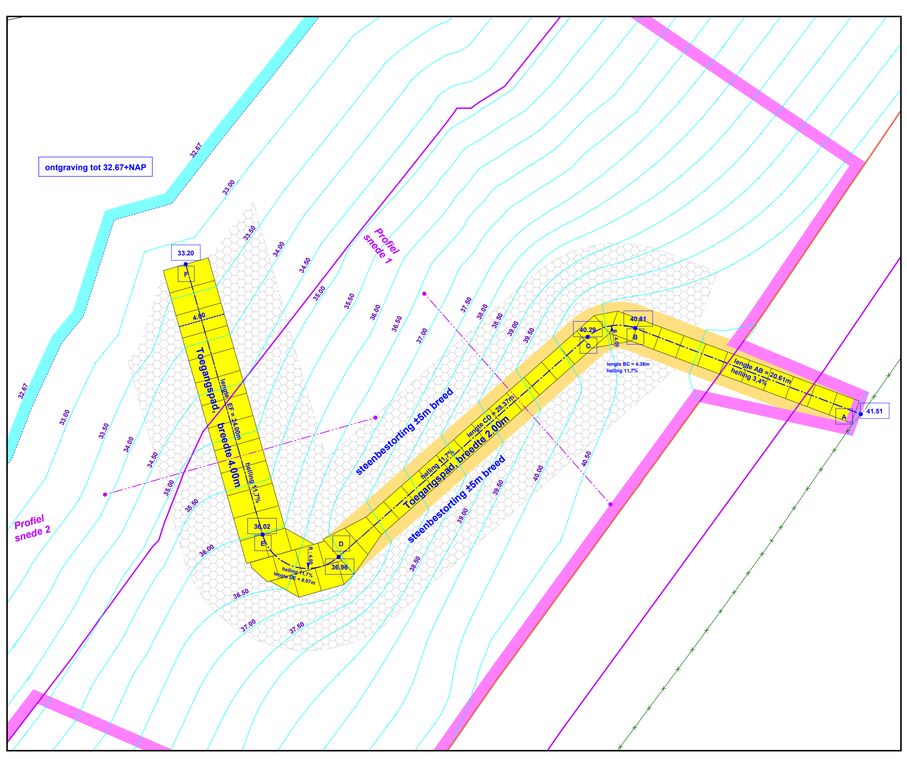

Profielsnede 1

Schaal : 1/250
Referentiehoogte : 31.00
X 179329.524 -> 179345.411
Y 326594.445 -> 326576.456

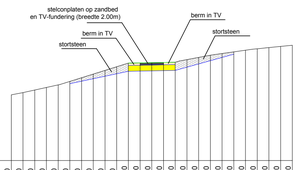

Afstand	0.00	1.00	2.00	3.00	4.00	5.00	6.00	7.00	8.00	9.00	10.00	11.00	12.00	13.00	14.00	15.00	16.00	17.00	18.00	19.00	20.00	21.00	22.00	23.00	24.00
Hoogte ontwerp toegangspad	36.60	36.80	37.02	37.24	37.46	37.75	38.07	38.38	38.69	38.99	39.31	39.33	39.35	39.37	39.39	39.40	39.92	39.99	40.14	40.28	40.42	40.54	40.64	40.74	40.84
Opmerkingen							steenbestorting 5.00m				berm 1.00	pad 2.00m		berm 1.00		steenbestorting 5.00m									

Profielsnede 2

Schaal : 1/250
Referentiehoogte : 28.00
X 179302.261 -> 179325.346
Y 326577.289 -> 326583.851

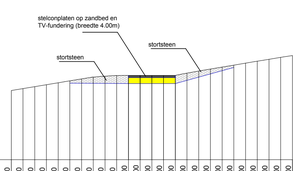

Afstand	0.00	1.00	2.00	3.00	4.00	5.00	6.00	7.00	8.00	9.00	10.00	11.00	12.00	13.00	14.00	15.00	16.00	17.00	18.00	19.00	20.00	21.00	22.00	23.00	24.00
Hoogte ontwerp toegangspad	33.90	34.07	34.24	34.40	34.57	34.73	34.90	35.05	35.13	35.18	35.20	35.20	35.20	35.20	35.20	35.47	35.67	35.74	35.90	36.07	36.24	36.41	36.57	36.73	36.89
Opmerkingen							steenbestorting 5.00m				pad 4.00m				steenbestorting 5.00m										