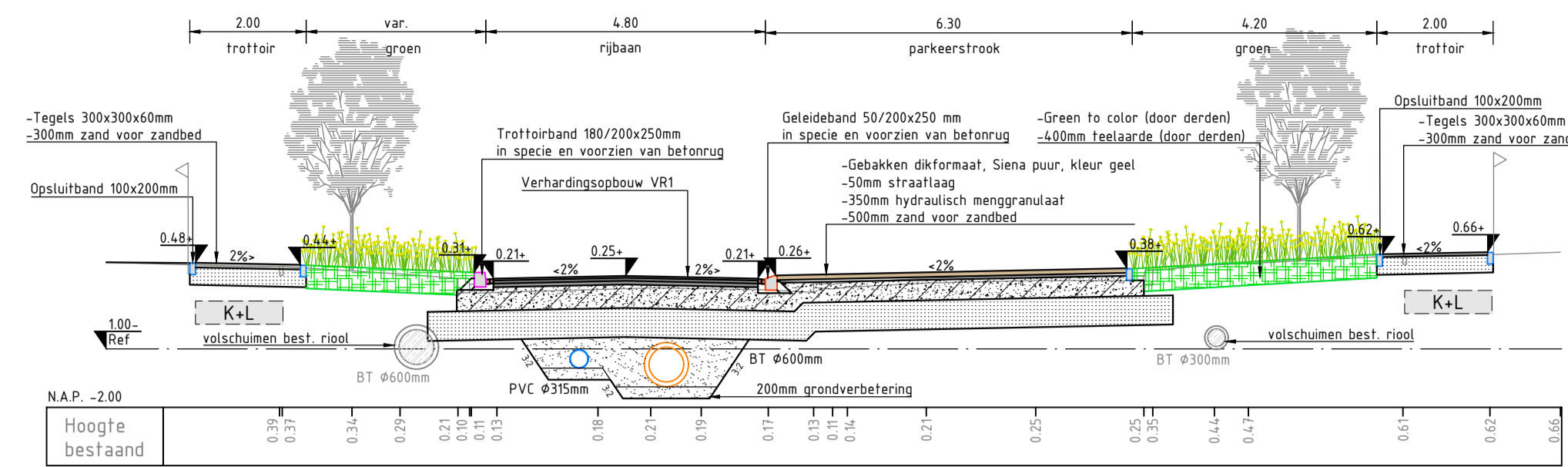
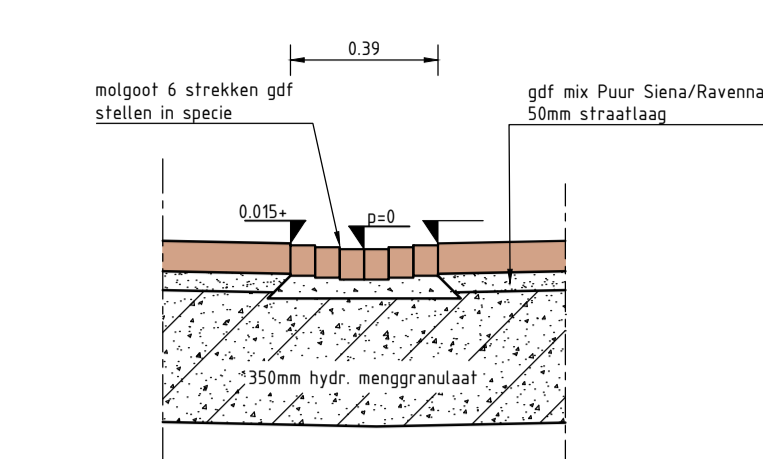


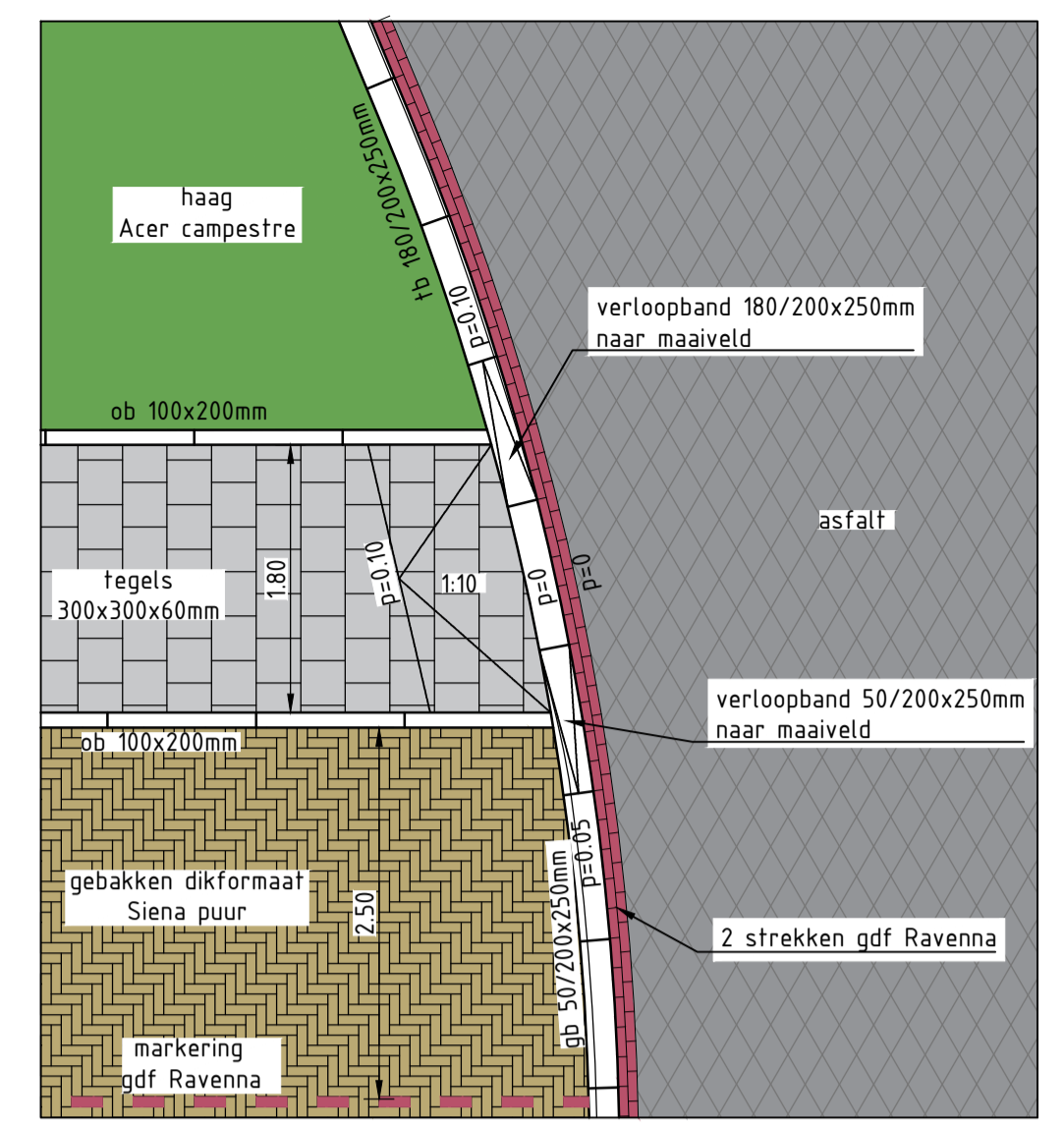
**Dwarsprofiel A-A**  
SCHAAL 1 : 100



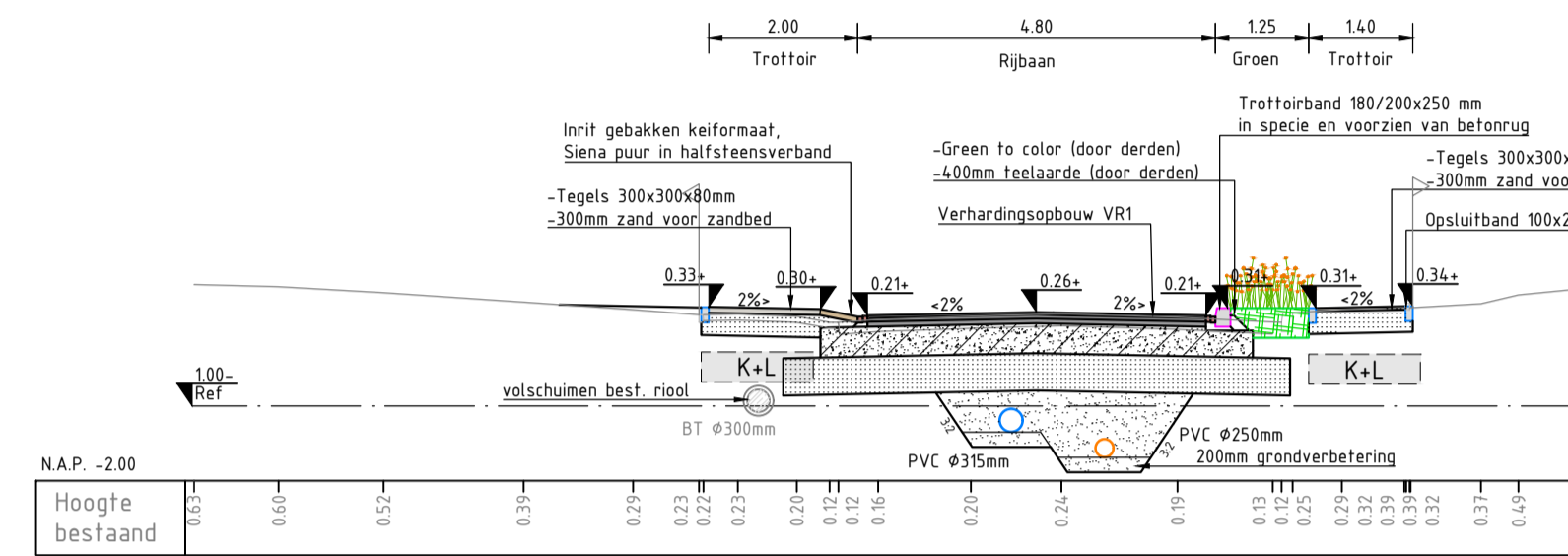
**Dwarsprofiel B-B**  
SCHAAL 1 : 100



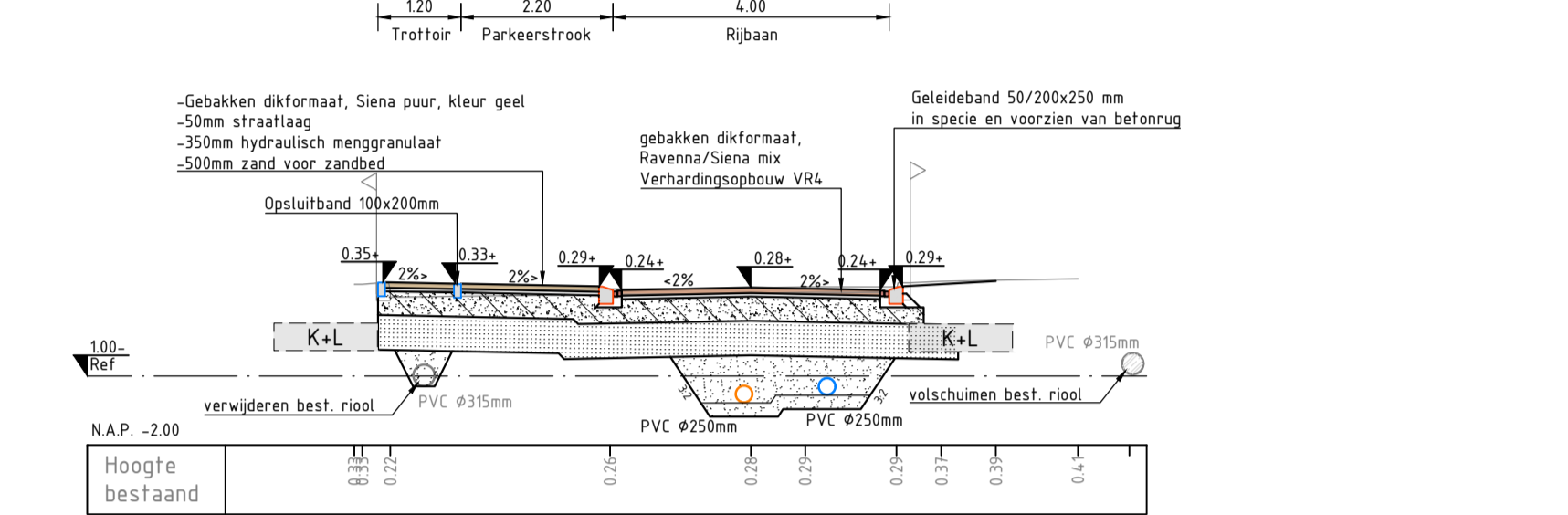
**Principedetail molgoot**  
SCHAAL 1 : 20



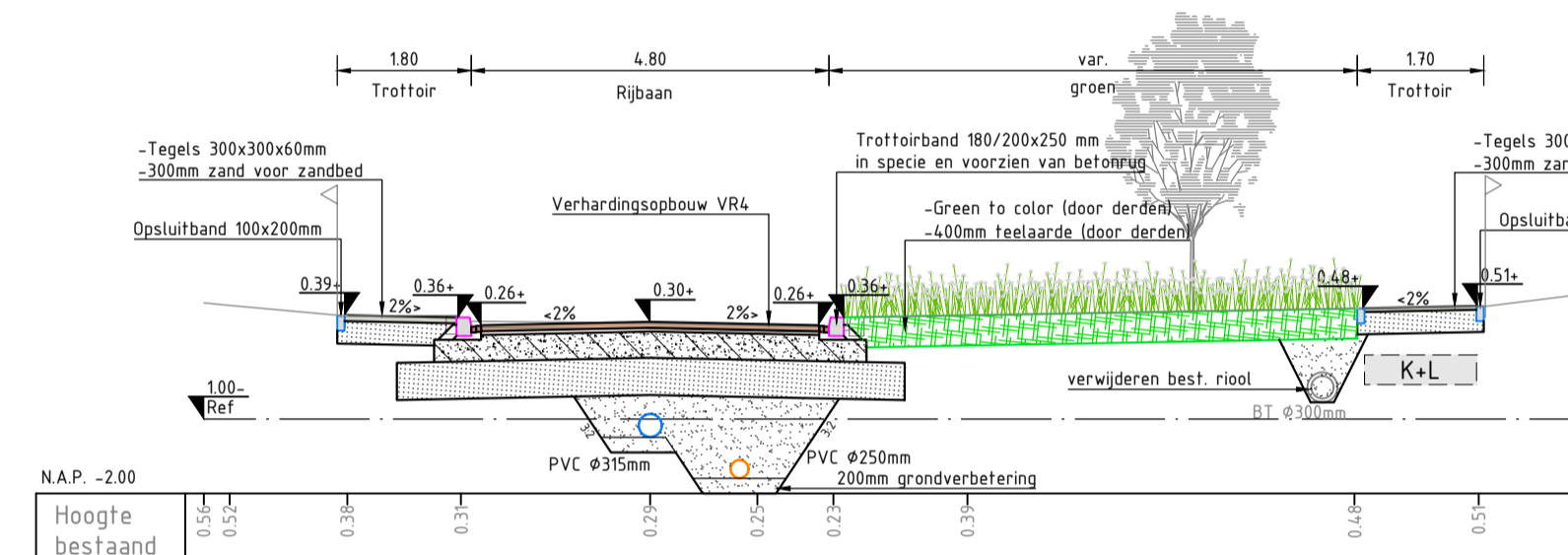
**Detail voetgangersoversteek parkje - parkeren in de Delfstraat**  
SCHAAL 1 : 50



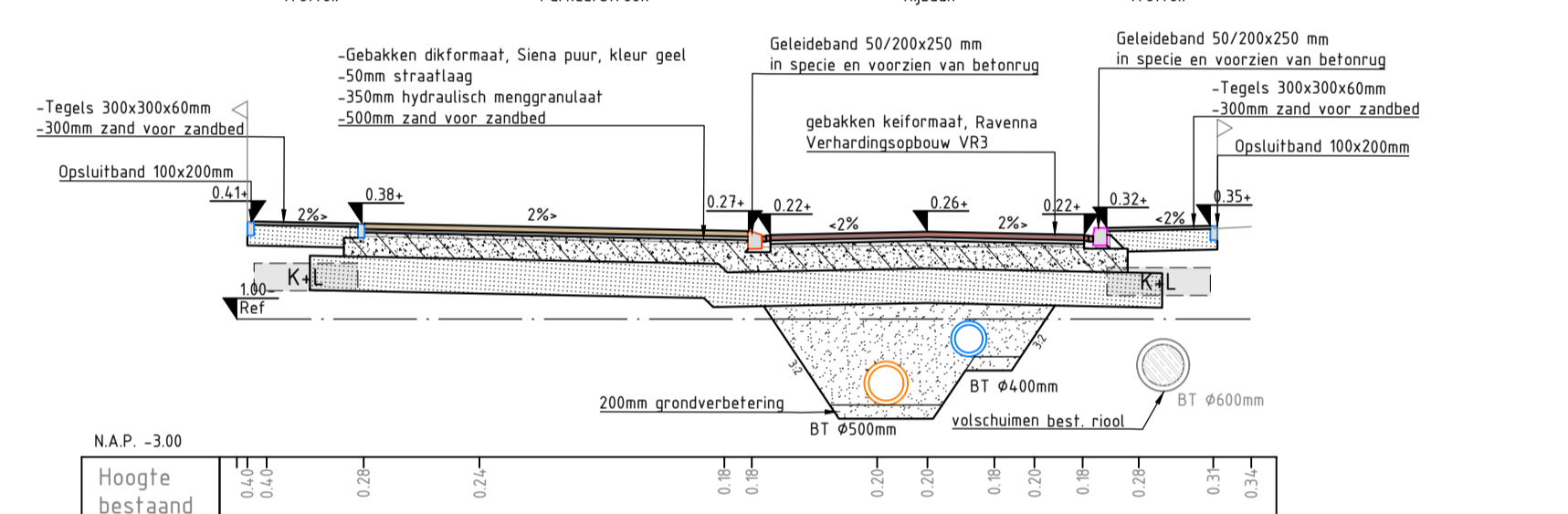
**Dwarsprofiel C-C**  
SCHAAL 1 : 100



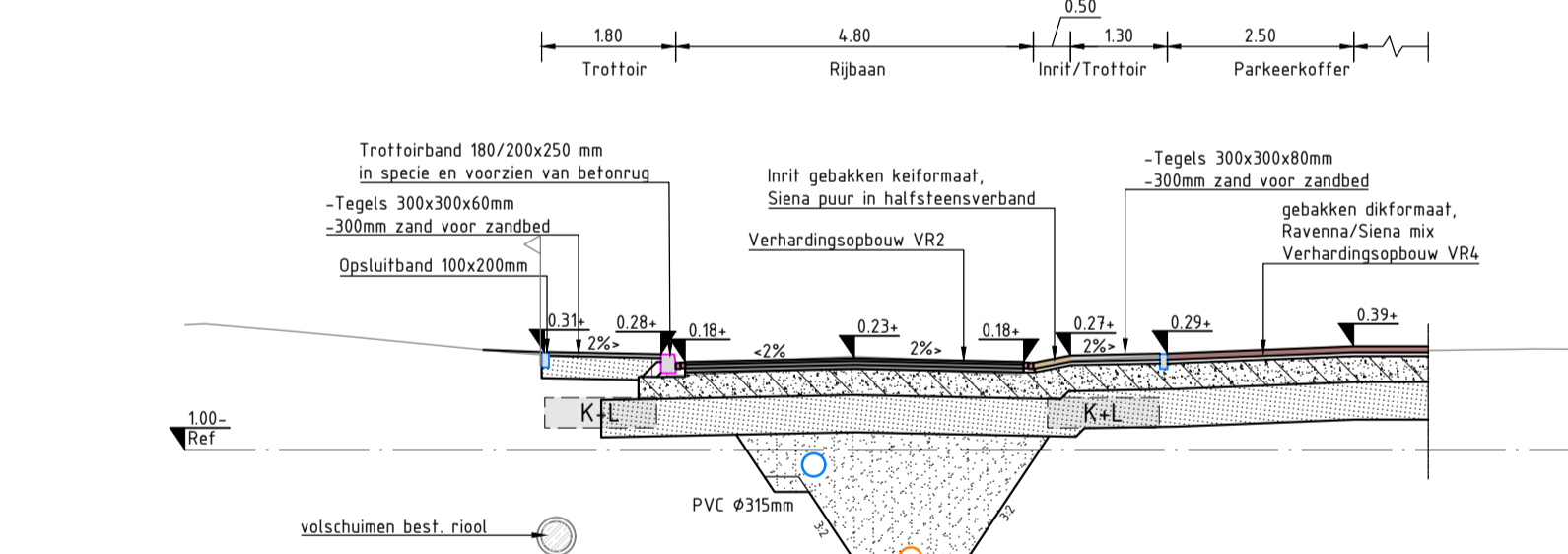
**Dwarsprofiel D-D**  
SCHAAL 1 : 100



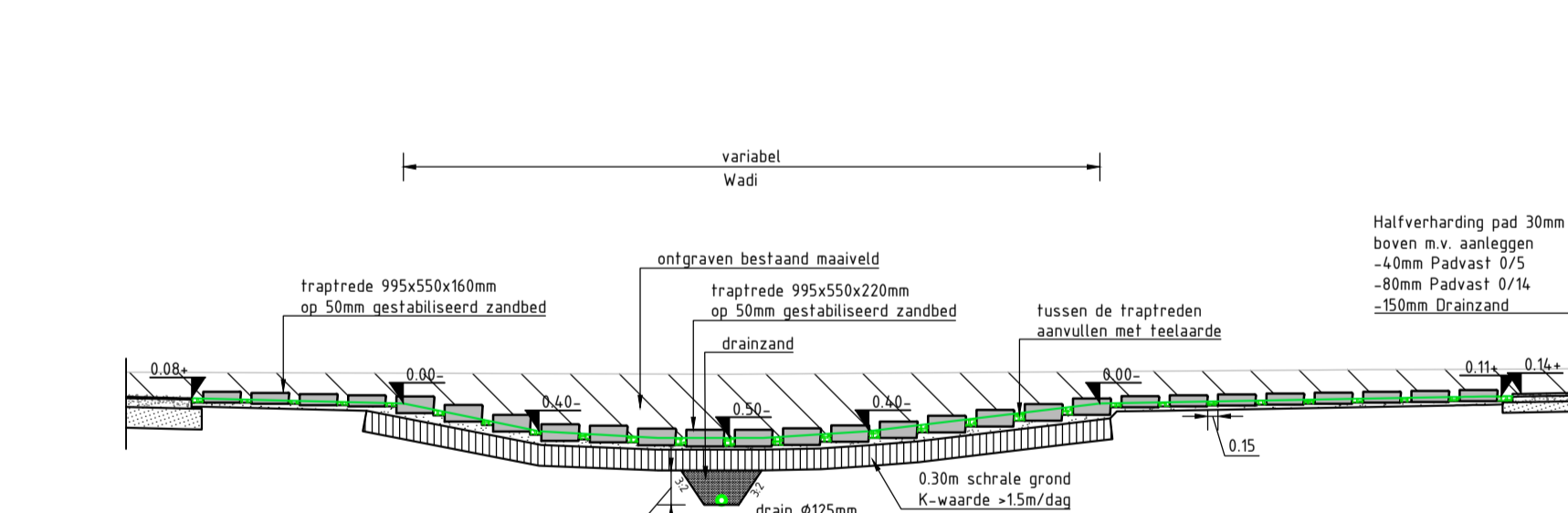
**Dwarsprofiel E-E**  
SCHAAL 1 : 100



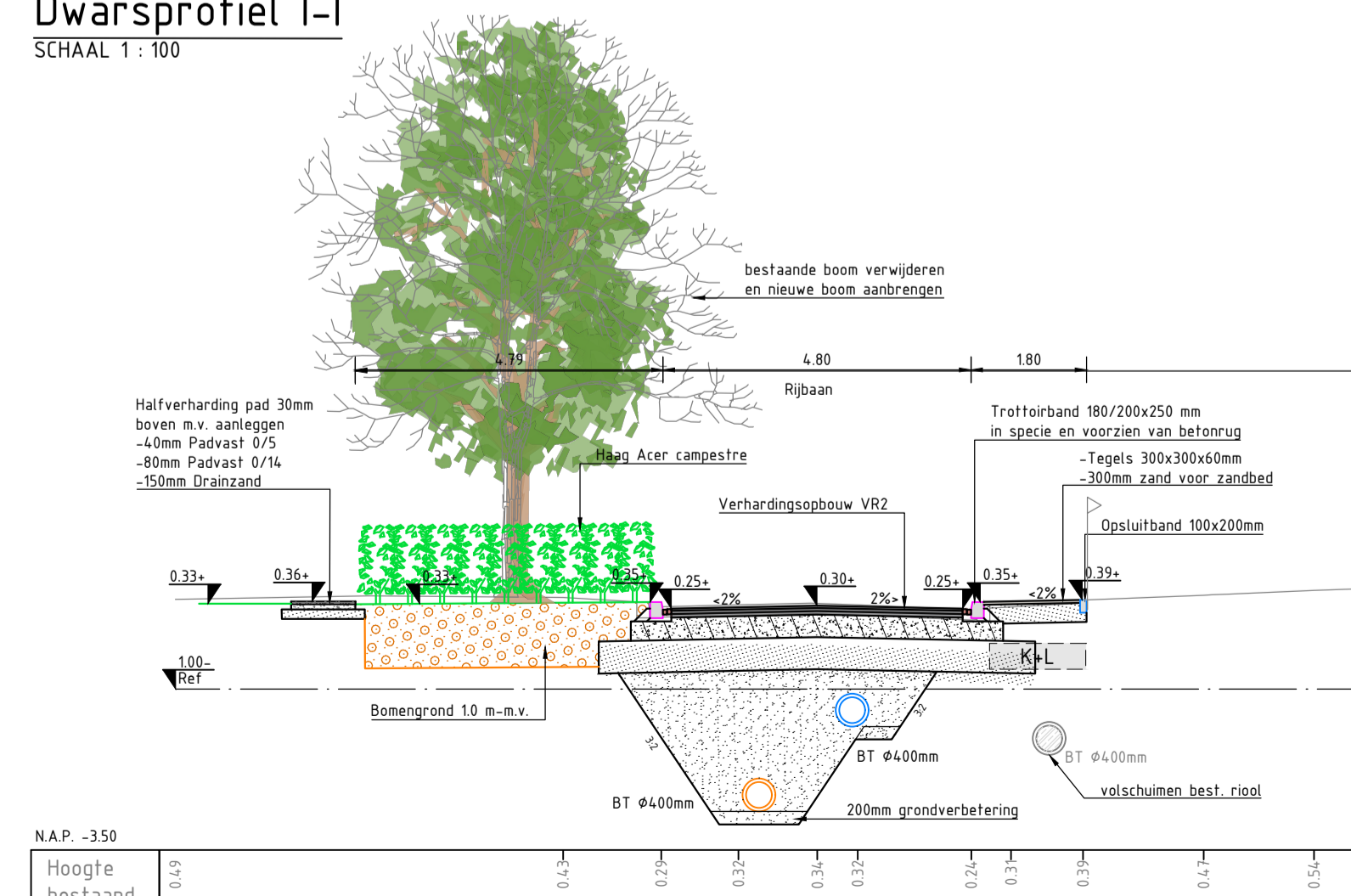
**Dwarsprofiel F-F**  
SCHAAL 1 : 100



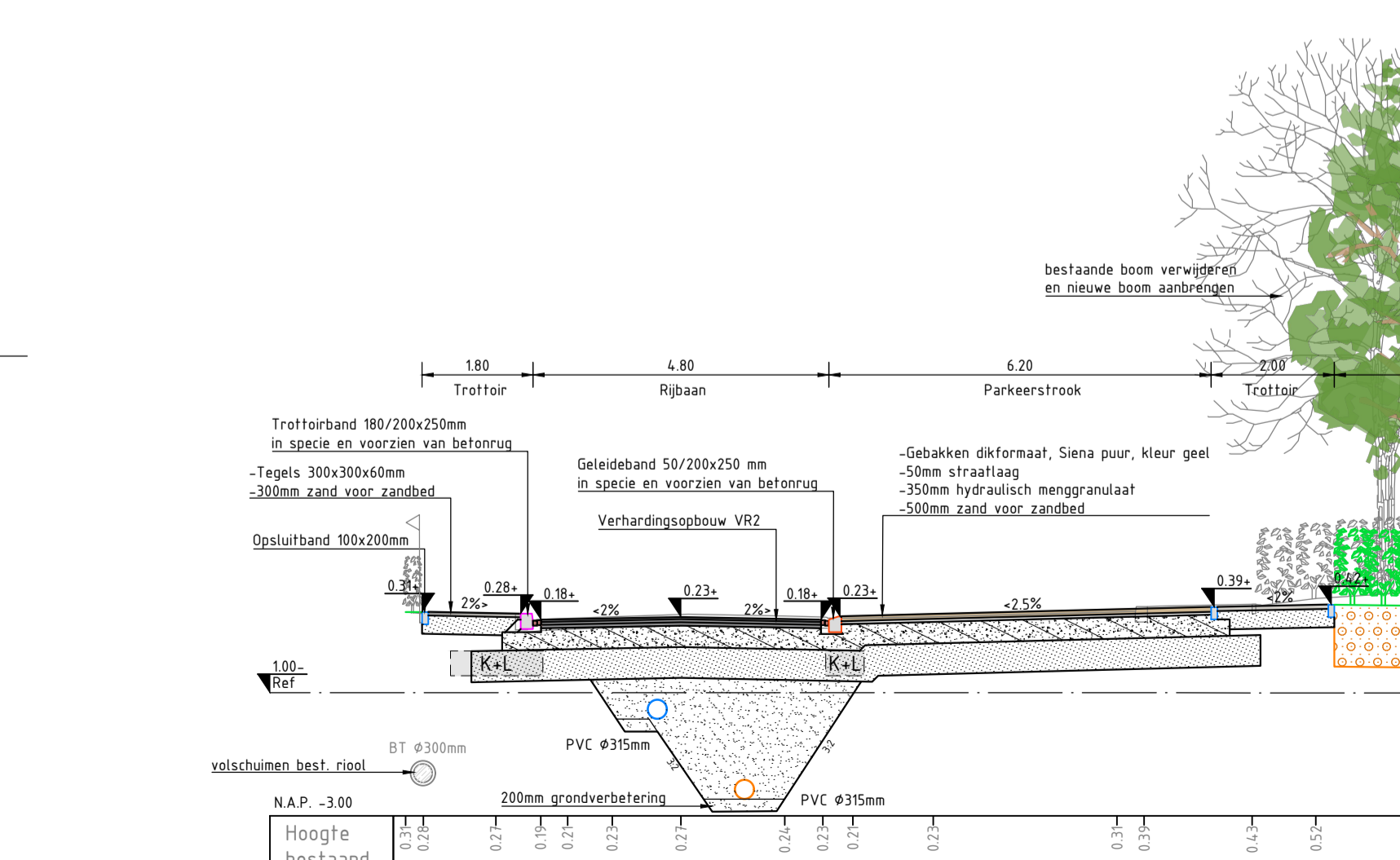
**Dwarsprofiel I-I**  
SCHAAL 1 : 100



**Principeddoorsnede wadi**  
SCHAAL 1 : 100



**Dwarsprofiel G-G**  
SCHAAL 1 : 100



**Dwarsprofiel H-H**  
SCHAAL 1 : 100

**LEGENDA**

- Hydraulisch menggranulaat
- Zand voor zandbed
- Aanvul zand
- Bomengrond
- Teelaarde (door derden)

**VERHARDINGSOPBOUW**

- Asfaltverharding incl. funderingsconstructie hoofdrijbaan Zeedijken (VR1):**
- 35mm AC11 surf GemGro Reflection en afstrooien met reflexing white
  - 50mm AC16 bind (TL-B)
  - 65mm AC22 base (DL-B)
  - 400mm hydraulisch menggranulaat
  - 500mm Zand voor zandbed

- Asfaltverharding incl. funderingsconstructie hoofdrijbaan (VR2):**
- 35mm AC11 surf GemGro Reflection en afstrooien met reflexing white
  - 50mm AC16 bind (TL-B)
  - 55mm AC22 base (DL-B)
  - 350mm hydraulisch menggranulaat
  - 500mm Zand voor zandbed

- Elementenverharding incl. funderingsconstructie hoofdrijbaan (VR3):**
- klinkers
  - 50mm straatlaag
  - 400mm hydraulisch menggranulaat
  - 500mm Zand voor zandbed

- Parkeervakconstructie incl. rijbaanconstructie rijbaan hofjes (VR4):**
- klinkers
  - 50mm straatlaag
  - 350mm hydraulisch menggranulaat
  - 500mm Zand voor zandbed


- Trottoirconstructie:**
- tegels 300x300x60mm met vellingkant in doorlopende voetpaden
  - tegels 300x300x80mm met vellingkant t.p.v. inritten en loevrijbalechoten
  - 300mm Zand voor zandbed

**Bijbehorende documenten**

- BJ5748-RHD-WV-ZZ-DG-C-220001-220003 bovengrondse situatie
- BJ5748-RHD-WV-ZZ-DG-C-230001-230002 ondergrondse situatie
- BJ5748-RHD-WV-ZZ-DG-C-250001-250002 groenplan
- BJ5748-RHD-WV-ZZ-DG-C-520001-520002 opbreektekening

**Opmerkingen**

- Maten in meters, tenzij anders vermeld;
- Materiaalmaten in millimeters, tenzij anders vermeld;
- Hoogtematen in meters t.o.v. N.A.P., tenzij anders vermeld;
- Diameters in millimeters, tenzij anders vermeld;



2.0	Definitief beslaak	JKN	JPE	TK	19-07-2024
0.1	Eerste uitgifte	JKN	JPE	TK	03-07-2024
versie	omschrijving	getekend	gecontroleerd	akkoord	datum
opdrachtgever					
Gemeente Eemsdelta					
project					
Herinrichting deelgebied 2 te Loppersum					
omschrijving					
Bovengrondse - en ondergrondse inrichting Dwarsprofielen en details					
documentstatus					
Definitief					
documentversie					
2.0					
projectnummer / tekeningnummer					
BJ5748-RHD-WV-ZZ-DG-C-280001					
formaat	schaal	fase	bladnr.	van	
A1	1:100	Bestek ontwerp	1	1	

