


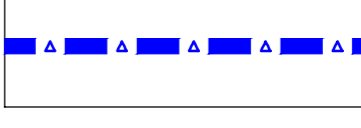
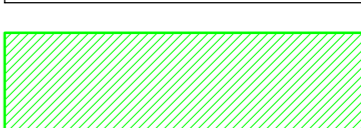



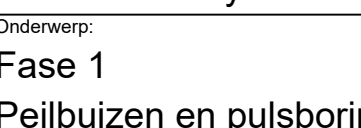


### LEGENDA

-  Fase 1  
Peilbuis freatisch en met filterstelling in zandpakket  
In combinatie met pulsboring 20m-mv  
Aantal: 3 st
-  Fase 1  
Peilbuis freatisch en met filterstelling in zandpakket  
In combinatie met pulsboring 10/15m-mv  
Aantal: 4 st
-  Fase 1  
Peilbuis freatisch en met filterstelling in  
zandpakket + datalogger en telemetrie  
In combinatie met pulsboring 10/15m-mv  
Aantal: 6 st
-  ZuiderC fase 1
-  Contour nieuwe N-weg
-  Gebied bos
-  Gebied 'nieuwe school'
-  Zoekgebied geothermie
-  Zoekgebied schakelstation

Wijzigingen				
Code	Omschrijving	Datum	Gepland	Gecontroleerd
01	Samenvoeging gebiedspijp in pulsboring	16-02-2024	T. Albers	In review
Opdrachtgever: <b>Gemeente Lelystad</b>				
Project: <b>HO Landbodem en Waterbodem ZuiderC in Lelystad</b>				
Fase 1 Peilbuizen en pulsboringen met luchtfoto				
Gepland:	T. Pijper	Datum:	16-02-2024	
Gepland:	T. Albers	Datum:	16-02-2024	
Schaal:	1:5000	Status:	Definitief	
Formaat:	A0	Versie:	02	
Projectcode:	PO5593	Soort document:	TEX/AVG	



P05593-VO-NI-F01-P02-D02